


ATLAS STATYSTYCZNY województwa pomorskiego

STATISTICAL ATLAS OF POMORSKIE VOIVODSHIP



ATLAS STATYSTYCZNY

województwa pomorskiego

STATISTICAL ATLAS OF POMORSKIE VOIVODSHIP

Gdańsk 2018

Opracowanie merytoryczne

Content-related works

Urząd Statystyczny w Gdańsku – Pomorski Ośrodek Badań Regionalnych,
Główny Urząd Statystyczny – Departament Badań Przestrzennych i Środowiska
*Statistical Office in Gdańsk – Pomeranian Regional Research Centre,
Statistics Poland – Spatial and Environmental Surveys Department*

pod kierunkiem

supervised by

Jerzego Auksztola, Dominiki Rogalińskiej

Zespół autorski

Editorial team

Gabriela Adamska-Szreder, Beata Bojarska, Anna Borkowska, Wiesława Bryłowska, Barbara Brzezińska, Ewa Bujarska, Anna Karczewska, Małgorzata Kloz, Justyna Kulewska, Mirosława Lindenberg, Andrzej Muszewski, Dorota Piotrowska, Karina Pokrywka, Magdalena Poleszuk, Aleksandra Sarnowska, Andrzej Sirocki, Monika Towiańska, Danuta Walicka, Magdalena Wiktor

Joanna Hausman-Czerwińska, Katarzyna Medolińska, Katarzyna Wróbel, Maciej Zych

Skład i opracowanie graficzne

Typesetting and graphics

Robert Chmielewski, Anna Karczewska, Małgorzata Kloz, Lidia Motrenko-Makuch, Andrzej Muszewski

Zdjęcia zamieszczone na okładce

Photographs on the cover

Klif Orłowski w Gdyni (fot. Beata Bojarska), Zamek w Malborku (Pixabay), Kąty Rybackie – plaża (fot. Małgorzata Kloz), Fontanna Neptuna na Długim Targu w Gdańsku (fot. Małgorzata Kloz), Wdzydze Kiszewskie – skansen (fot. Ewa Bujarska)

ISBN 978-83-89047-82-3

Publikacja dostępna na stronie

Publication available on website

<http://gdansk.stat.gov.pl>

Przy publikowaniu danych GUS prosimy o podanie źródła.

When publishing Statistics Poland data – please indicate the source.



Rzeczpospolita
Polska

Unia Europejska
Fundusz Spójności



Druk publikacji współfinansowany ze środków Unii Europejskiej w ramach Programu Operacyjnego Pomoc Techniczna 2014–2020
Publication printing is co-financed from EU funds with in Operational Programme Technical Assistance 2014–2020



Zakład Wydawnictw
Statystycznych

00-925 WARSZAWA, AL. NIEPODLEGŁOŚCI 208.
Zam. 273/2018

Przedmowa

W 2018 r. mija 100 lat od utworzenia Głównego Urzędu Statystycznego. Z tej okazji przygotowaliśmy „Atlas statystyczny województwa pomorskiego”.

Publikacja zawiera mapy i wykresy statystyczne prezentujące dane z zakresu kapitału ludzkiego, jakości życia, gospodarki oraz środowiska. Informacje zostały zaprezentowane w układzie gmin, a także powiatów i województw. Opracowanie zawiera również wybrane dane dla regionów NUTS 2 Unii Europejskiej. Aspekty społeczno-gospodarcze i środowiskowe ujęte w publikacji stanowią bardzo istotny element polityki spójności.

Podstawowy zakres informacji przedstawiono na mapach głównie dla 2016 r., a dla wybranych danych również w odniesieniu do 2000 lub 2010 r. W celu zobrazowania zmian oraz poszerzenia zakresu tematycznego o dodatkowe informacje, część zagadnień zaprezentowano na wykresach, przeważnie w retrospekcji od 2010 r.

Głównym źródłem danych wykorzystanych w publikacji są zasoby informacyjne statystyki publicznej, natomiast dla zobrazowania zjawisk w porównaniach regionów Unii Europejskiej – baza Eurostat. Ponadto wykorzystane zostały dane Głównego Urzędu Geodezji i Kartografii, Ministerstwa Zdrowia, Ministerstwa Spraw Wewnętrznych i Administracji, Agencji Restrukturyzacji i Modernizacji Rolnictwa, Urzędu Regulacji Energetyki, Okręgowej Komisji Egzaminacyjnej w Gdańsku oraz Morskiego Instytutu Rybackiego w Gdyni.

Przekazując Państwu niniejszą publikację, mamy nadzieję, że zaprezentowane w niej informacje okażą się użytecznym i atrakcyjnym źródłem informacji dla odbiorców zainteresowanych przemianami zachodzącymi w społeczno-gospodarczej strukturze naszego województwa. Publikacja może być również pomocna przy ocenie aktualnej sytuacji kraju i umożliwi obserwację kierunku i tempa zachodzących zmian.

Dyrektor
Urzędu Statystycznego
w Gdańsku


Jerzy Auksztol

Gdańsk, lipiec 2018 r.

Preface

In 2018, 100 years have passed since the establishment of Statistics Poland. On this occasion, the Statistical Office in Gdańsk prepared the “Statistical Atlas of Pomorskie Voivodship”.

The publication comprises maps and statistical graphs depicting data from the field of human capital, quality of life, economy and environment. The information is presented by gminas as well as powiats and voivodships. The study also shows selected data for regions NUTS 2 of the European Union. Socio-economic and environmental phenomena included in the publication are a significant element of the cohesion policy.

The basic information is displayed on maps, mainly for 2016, and to some extent also for 2000 or 2010. To illustrate changes and expand the thematic scope with additional information, some of the issues are presented in charts, mostly in retrospect since 2010.

The main source of data are the information resources of the official statistics, and the Eurostat database which was referred to for cross-regional comparisons at the EU level. Moreover, the data from the Head Office of Geodesy and Cartography, the Ministry of Health, the Ministry of the Interior and Administration, the Agency for Restructuring and Modernization of Agriculture, the Energy Regulatory Office, the National Police Headquarters, the Regional Examination Board in Gdańsk as well as the Sea Fisheries Institute in Gdynia were used.

Presenting the publication, I express my hope that the information contained herein will provide a useful and attractive source of data for the users interested in changes in the socio-economic structure of Pomorskie Voivodship. I believe it will be a valuable tool for examination of the current situation within the country and regions and it will enable the observation of the direction and pace of changes.

Director
of the Statistical Office
in Gdańsk


Jerzy Auksztol

Gdańsk, July 2018

Spis treści

| | |
|--|----|
| Położenie i podział administracyjny..... | 7 |
| Kapitał ludzki | 11 |
| Jakość życia | 37 |
| Gospodarka | 59 |
| Środowisko..... | 85 |
| Województwo na tle regionów NUTS 2 UE..... | 97 |

Table of contents

| | |
|---|----|
| Location and administrative division | 7 |
| Human capital | 11 |
| Quality of life | 37 |
| Economy..... | 59 |
| Environment | 85 |
| Voivodship as compared with EU NUTS 2 regions.... | 97 |



Położenie i podział administracyjny

Location and administrative division

Podział administracyjny województwa pomorskiego

Administrative division of Pomorskie Voivodship



Województwo w 2016 r.
The voivodship in 2016

| | |
|---------------------------|------------------------|
| Powierzchnia | 18 310 km ² |
| Area | |
| Ludność | 2 315 611 |
| Population | |
| Powiaty | 16 |
| Powiats | |
| Miasta na prawach powiatu | 4 |
| Cities with powiat status | |
| Gminy ogółem | 123 |
| Total gminas | |
| Gminy miejskie | 23 |
| Urban gminas | |
| Gminy miejsko-wiejskie | 19 |
| Urban-rural gminas | |
| Gminy wiejskie | 81 |
| Rural gminas | |
| Miasta | 42 |
| Cities and towns | |

- Granice powiatów
Powiat boundaries
- Granice gmin
Gmina boundaries
- Granice miast w gminach miejsko-wiejskich
Town boundaries within urban-rural gminas
- kartuski**
Nazwy powiatów
Powiat names
- GDAŃSK**
Siedziba władz wojewódzkiej
Seat of the voivodship authority
- SŁUPSK**
Miasta na prawach powiatu
Cities with powiat status
- WEJHEROWO**
Miasta – siedziby powiatów
Cities – seats of powiats
- NOWY STAW**
Miasta – siedziby gmin miejskich i miejsko-wiejskich
Towns – seats of urban and urban-rural gminas
- Przywidz**
Wsie – siedziby gmin wiejskich
Villages – seats of rural gminas

Przynależność gminy wiejskiej do siedziby będącej gminą miejską oraz przynależność fragmentu gminy do jej głównego obszaru
Affiliation of a rural gmina to its seat being an urban gmina and affiliation of a part of a gmina to its main area

Podział administracyjny według stanu na 1 stycznia 2016 r.
Administrative division as of January 1, 2016.

Mapa administracyjna Polski
Administrative map of Poland



Mapa polityczna Europy

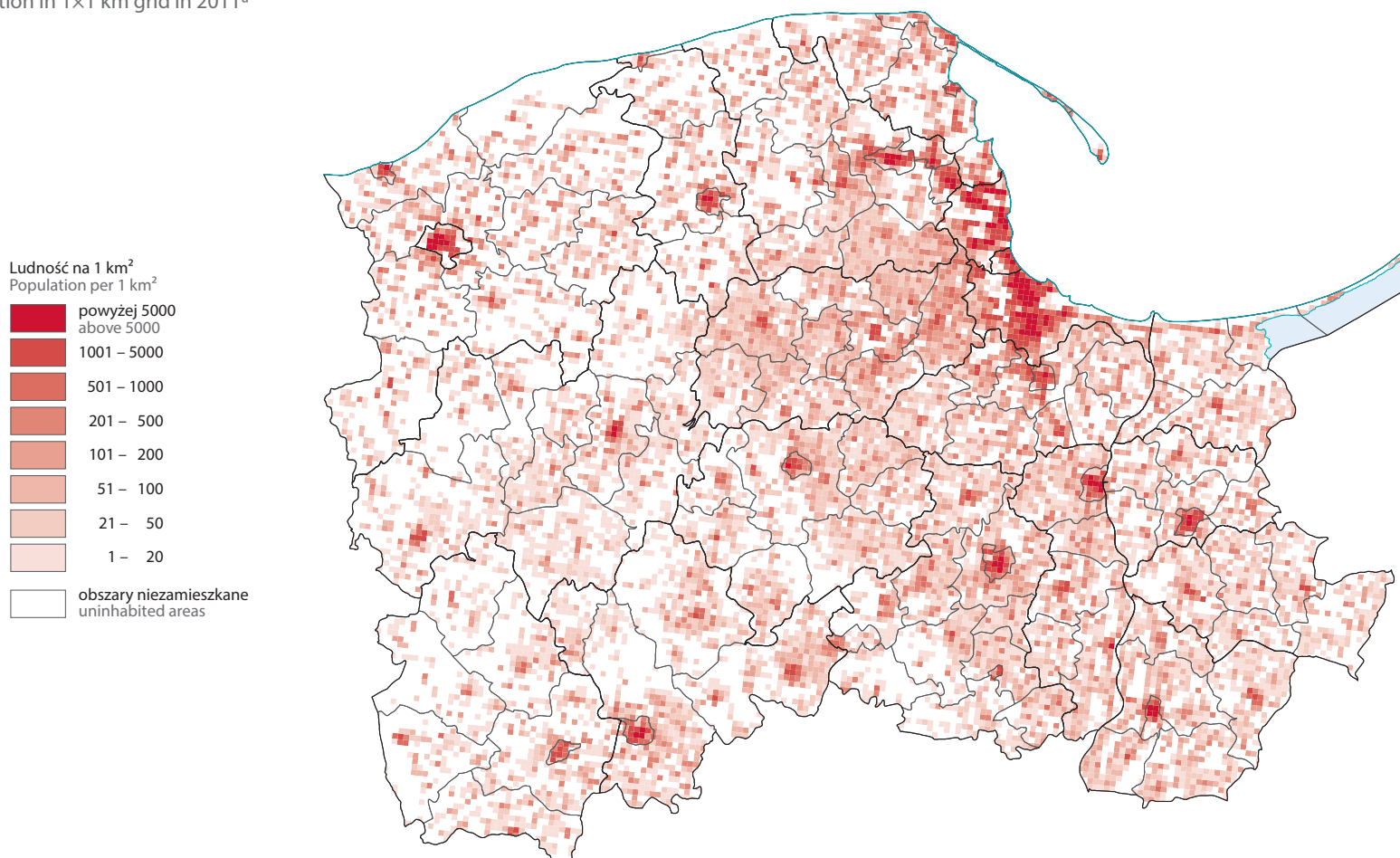
Political map of Europe





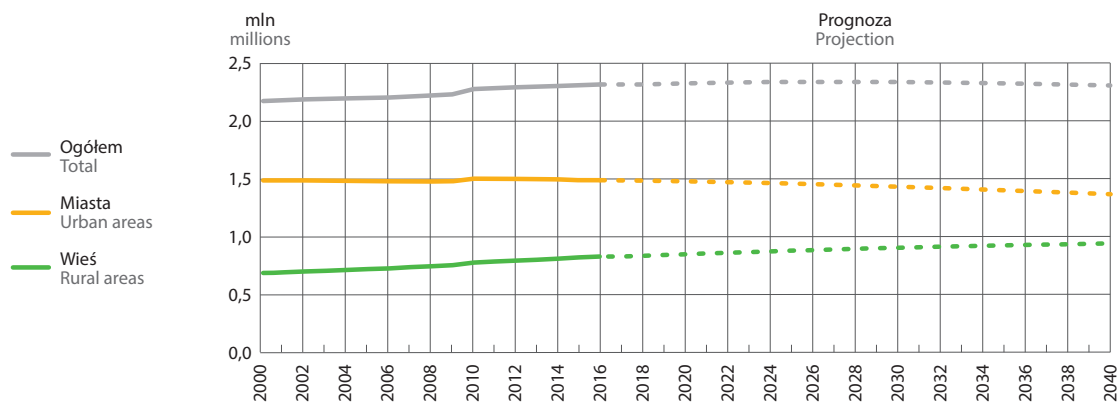
Kapitał ludzki
Human capital

Liczba ludności w siatce 1×1 km w 2011 r.^a
 Population in 1×1 km grid in 2011^a

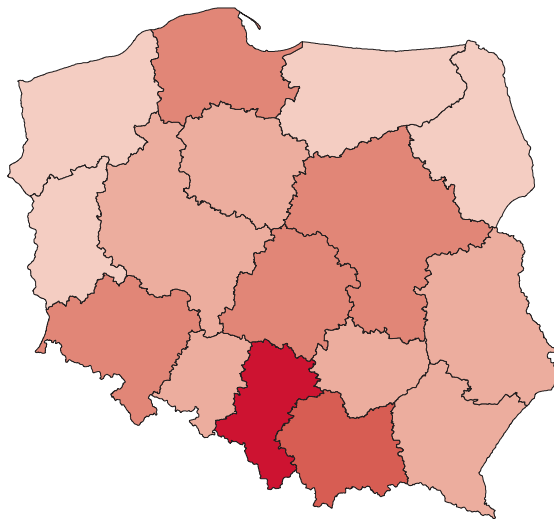


^a Dane Narodowego Spisu Powszechnego Ludności i Mieszkań 2011.
^a Data of the Population and Housing Census 2011.

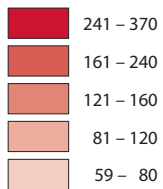
Ludność i prognoza ludności w województwie
 Population and projection of the population in the Voivodship



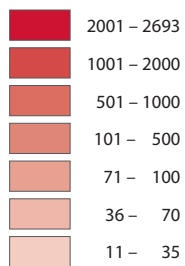
Gęstość zaludnienia w 2016 r.
Population density in 2016



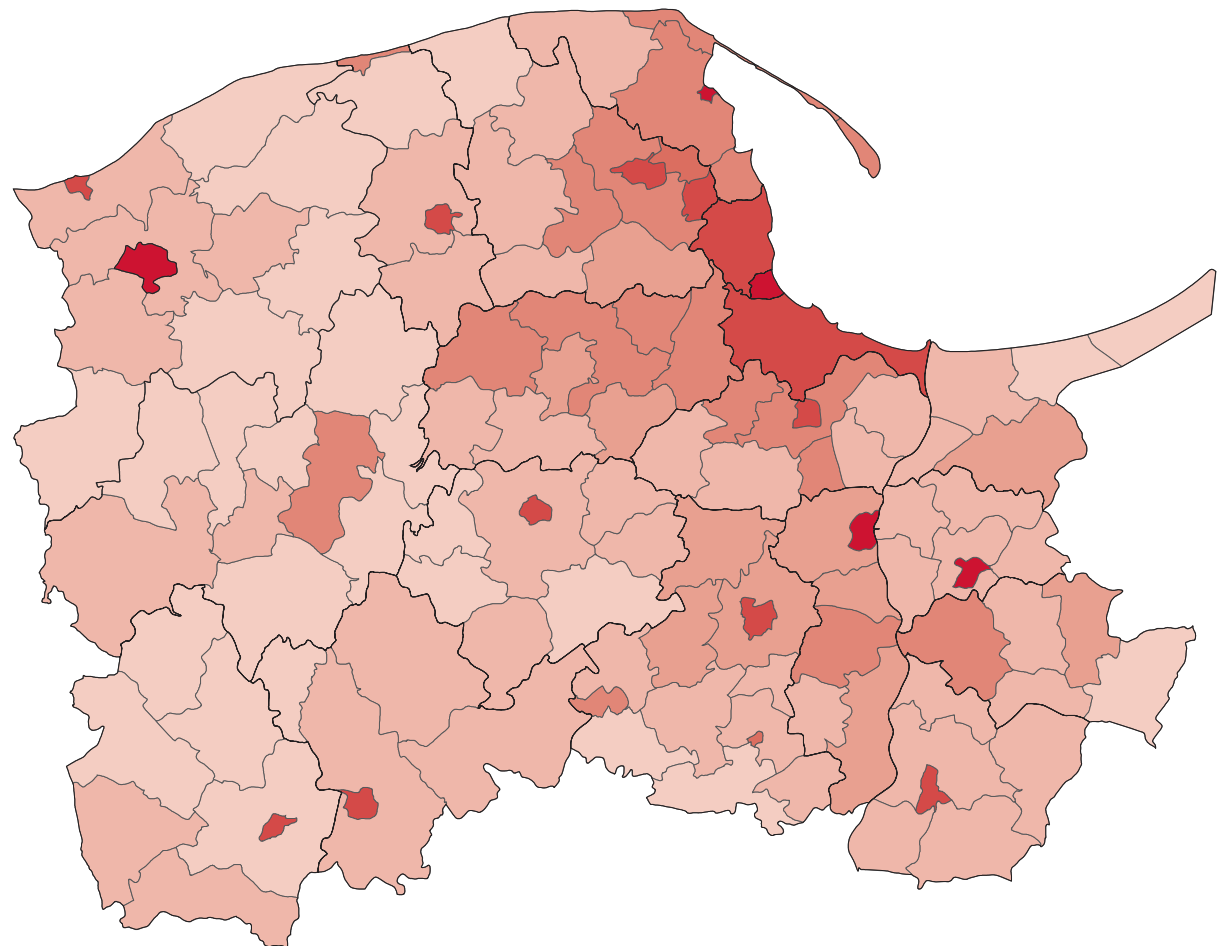
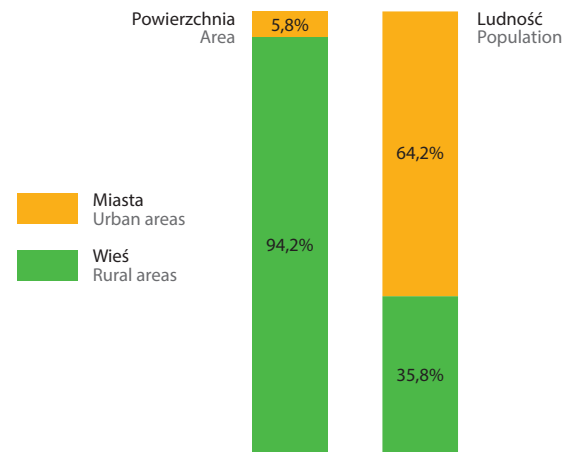
Ludność na 1 km²
Population per 1 km²



Ludność na 1 km²
Population per 1 km²

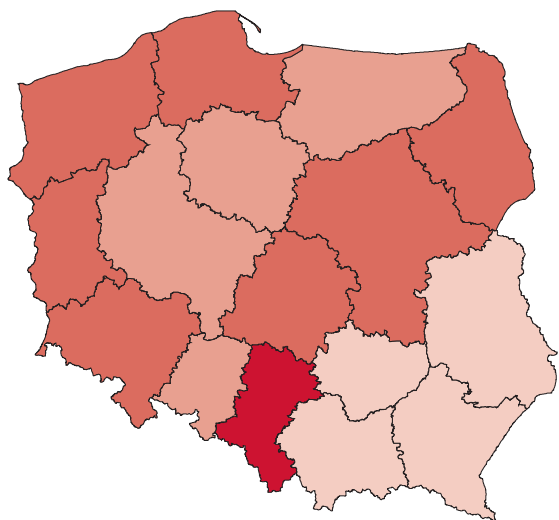


Powierzchnia i ludność w województwie w 2016 r.
Area and population in the Voivodship in 2016



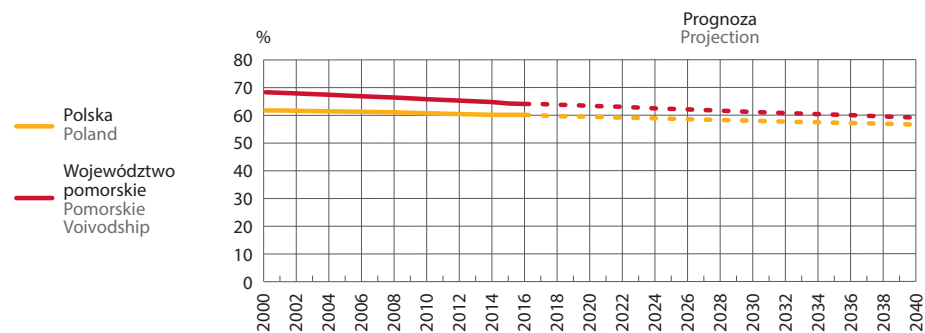
Wskaźnik urbanizacji w 2016 r.

Urbanization rate in 2016

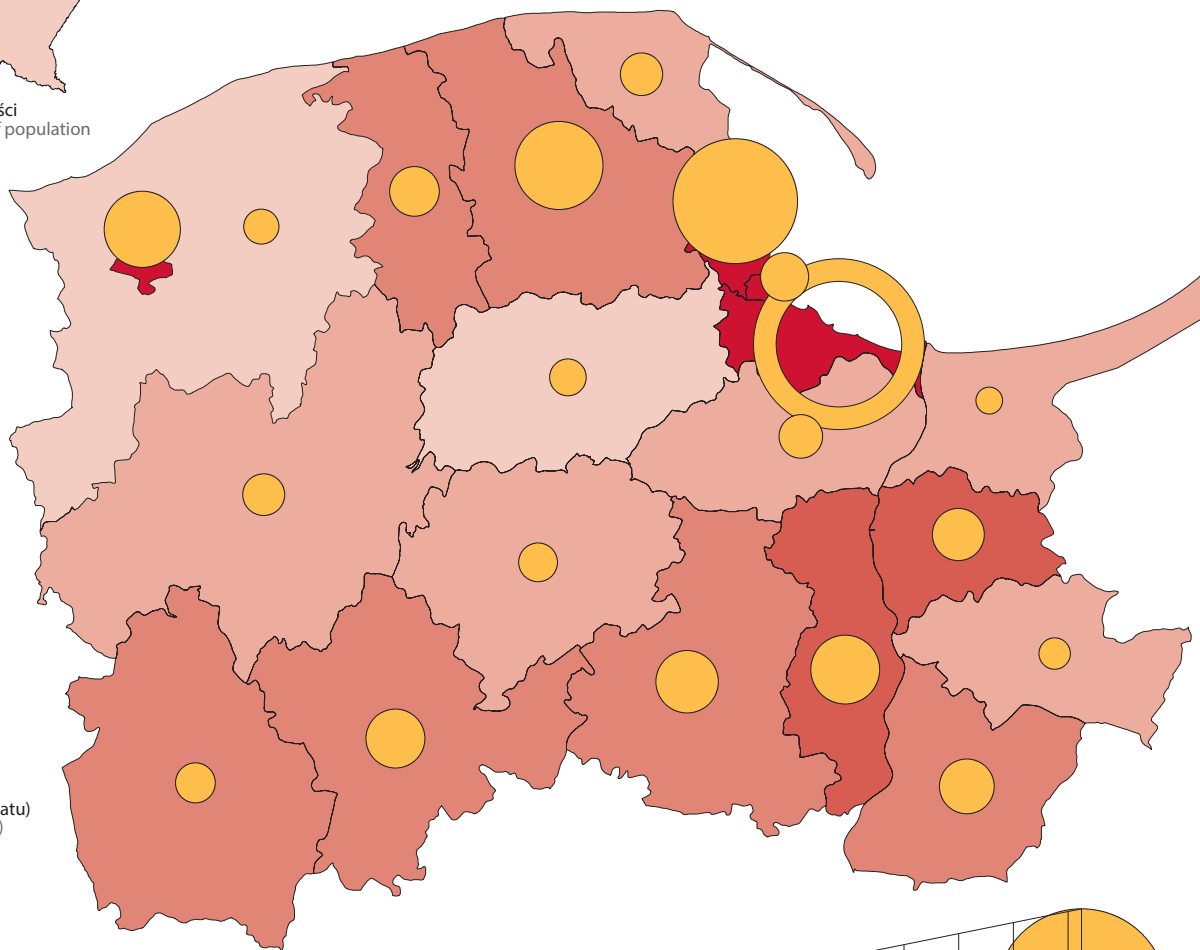
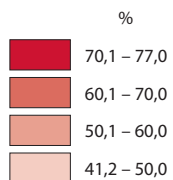


Wskaźnik urbanizacji

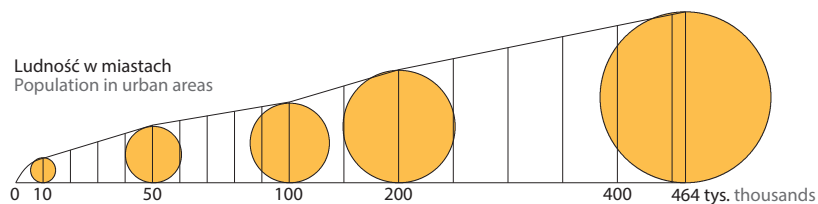
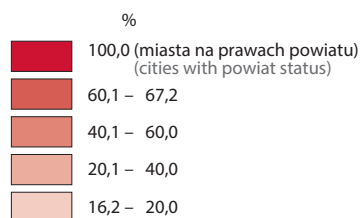
Urbanization rate



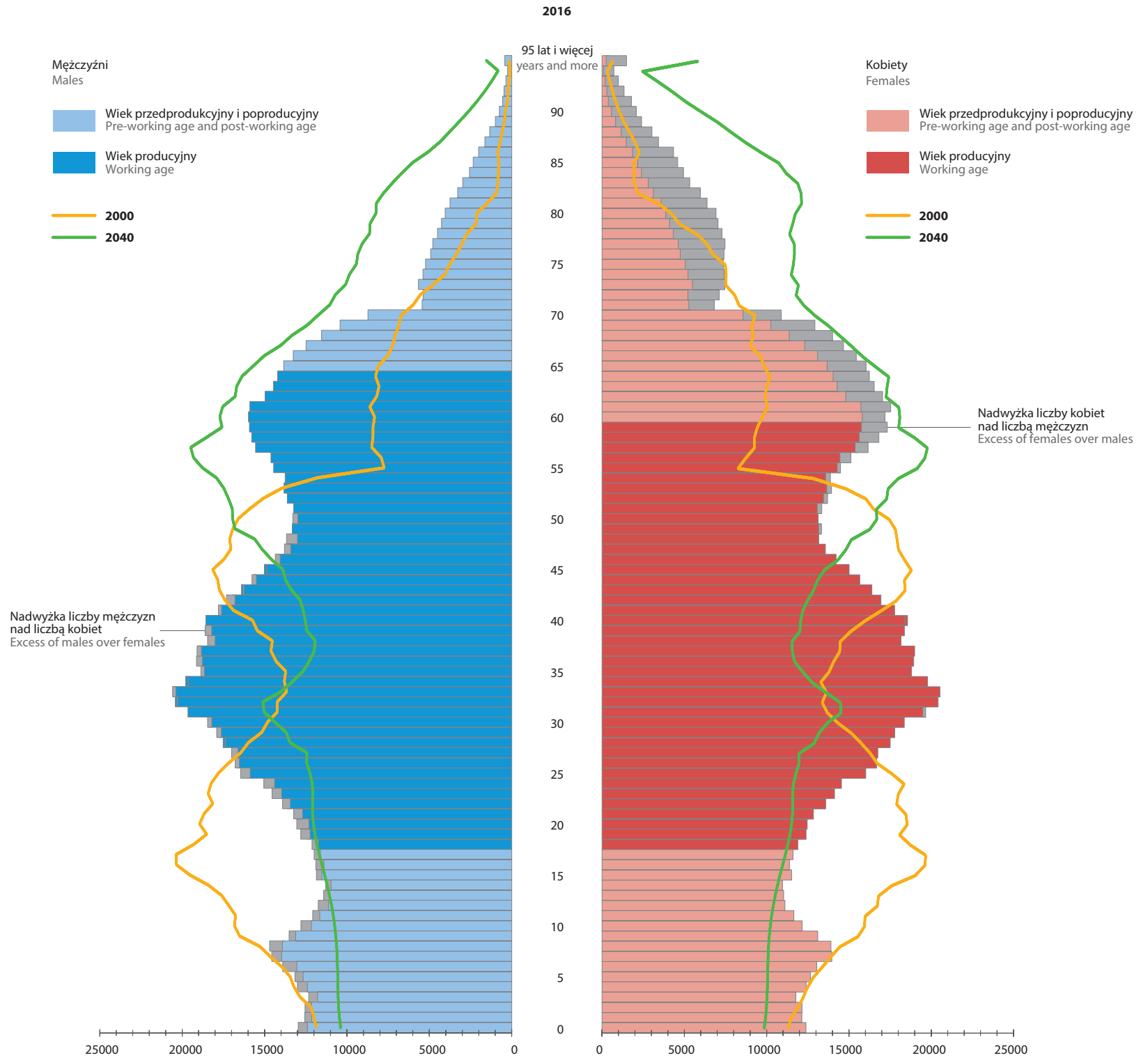
Udział ludności miejskiej w ogólnej liczbie ludności
Share of urban population in the total number of population



Udział ludności miejskiej w ogólnej liczbie ludności
Share of urban population in the total number of population

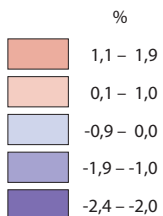
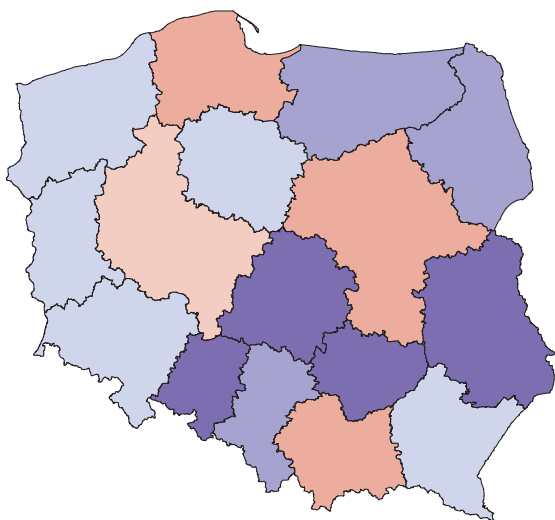


Ludność województwa według płci i wieku w latach 2000, 2016 i 2040
 Population of the Voivodship by sex and age in 2000, 2016 and 2040



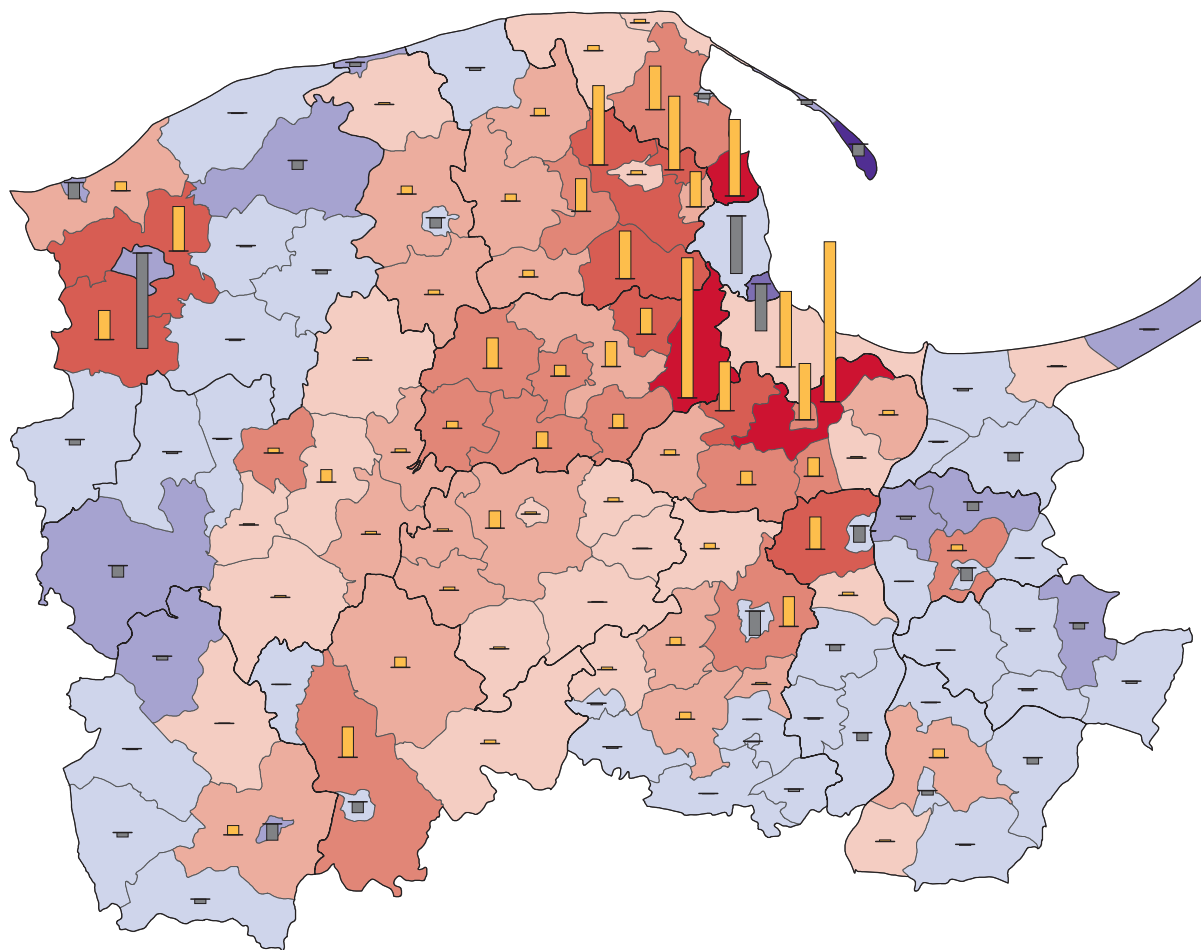
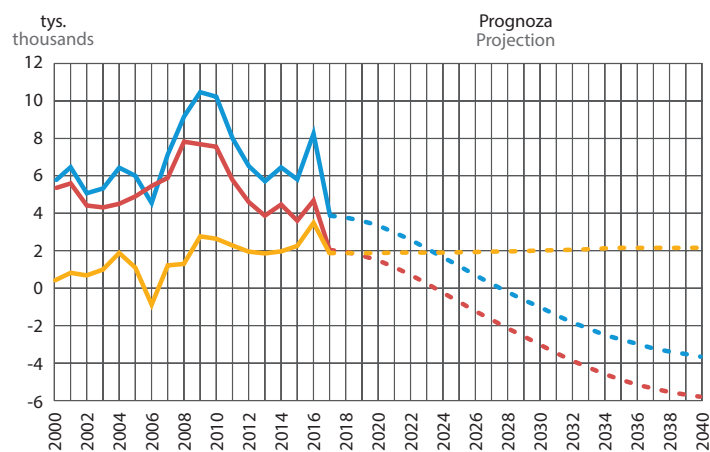
Zmiana liczby ludności w latach 2010–2016

Population change in 2010–2016

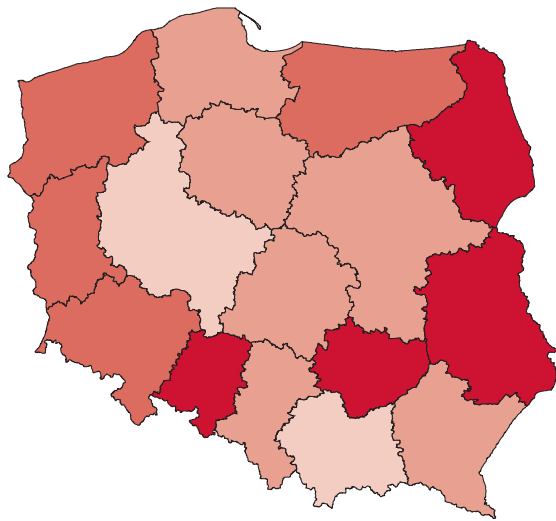


Przyrost naturalny, saldo migracji wewnętrznych i zagranicznych oraz przyrost rzeczywisty ludności w województwie

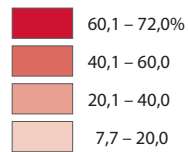
Natural increase, internal and international net migrations as well as actual increase of population in the Voivodship



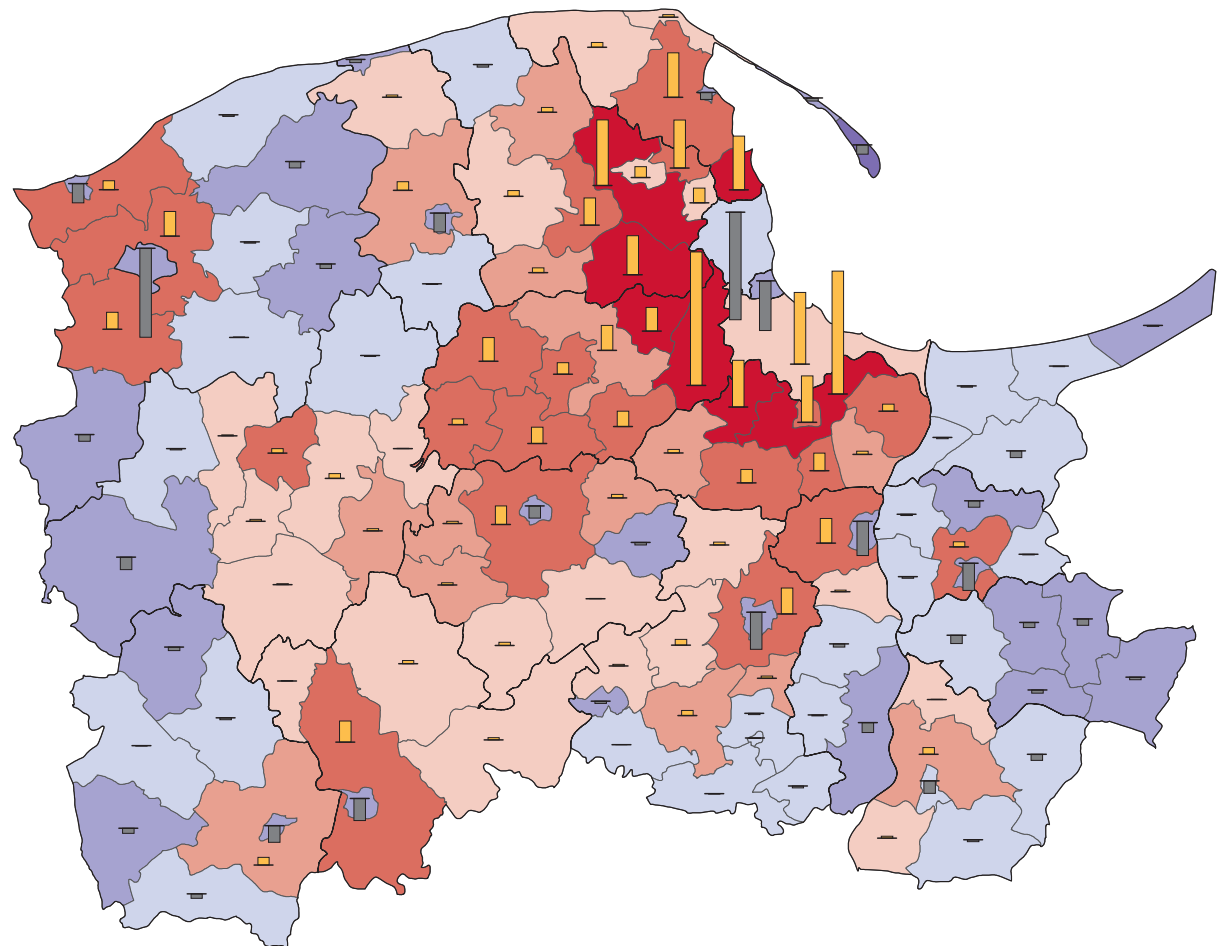
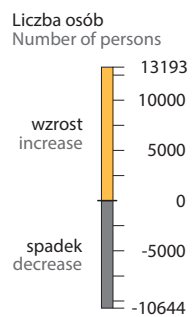
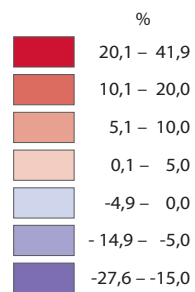
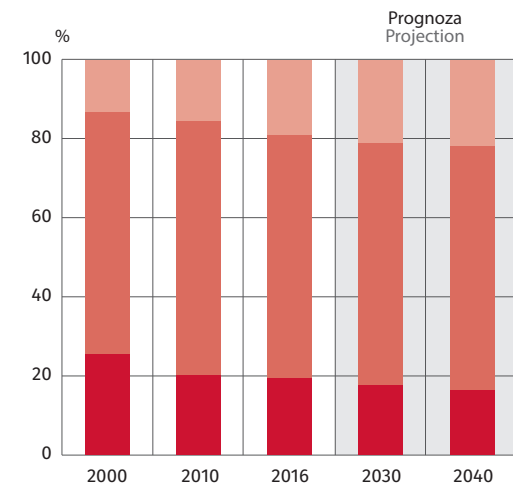
Zmiana liczby ludności w latach 2017–2030 (prognoza)
Population change in 2010–2030 (projection)



Udział gmin o spadku liczby ludności powyżej 5%
Share of gminas with a decrease of number of population over 5%

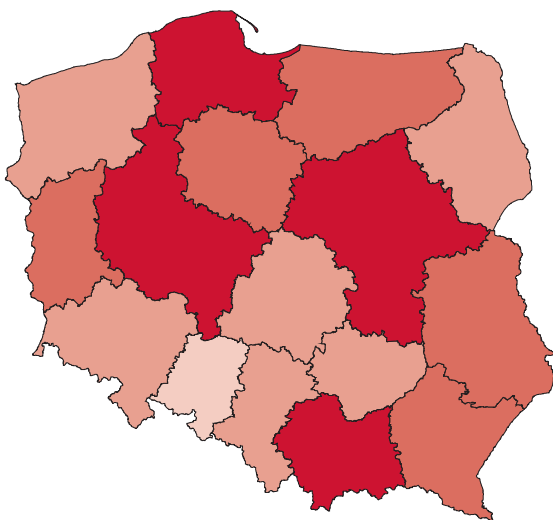


Ludność według ekonomicznych grup wieku w województwie
Population by economic age groups in the Voivodship

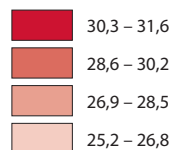


Ludność w wieku przedprodukcyjnym w 2016 r.

Pre-working age population in 2016

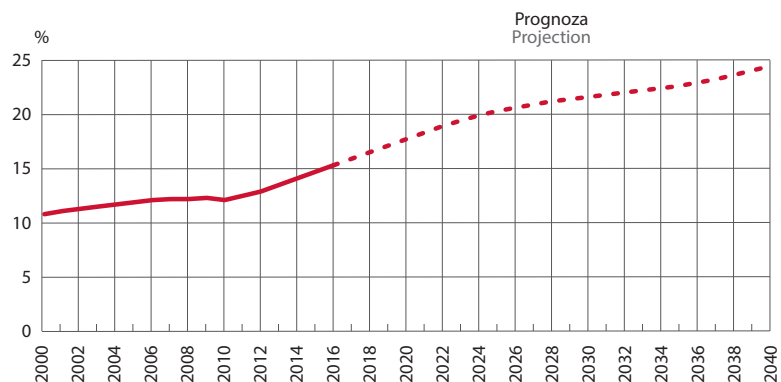


Na 100 osób w wieku produkcyjnym
Per 100 persons of working age



Wskaźnik starości demograficznej w województwie

Old age ratio in the Voivodship



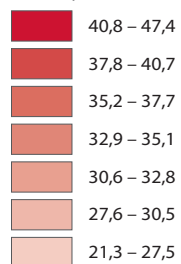
Wskaźnik starości demograficznej

– udział osób w wieku 65 lat i więcej w ogólnej liczbie ludności.

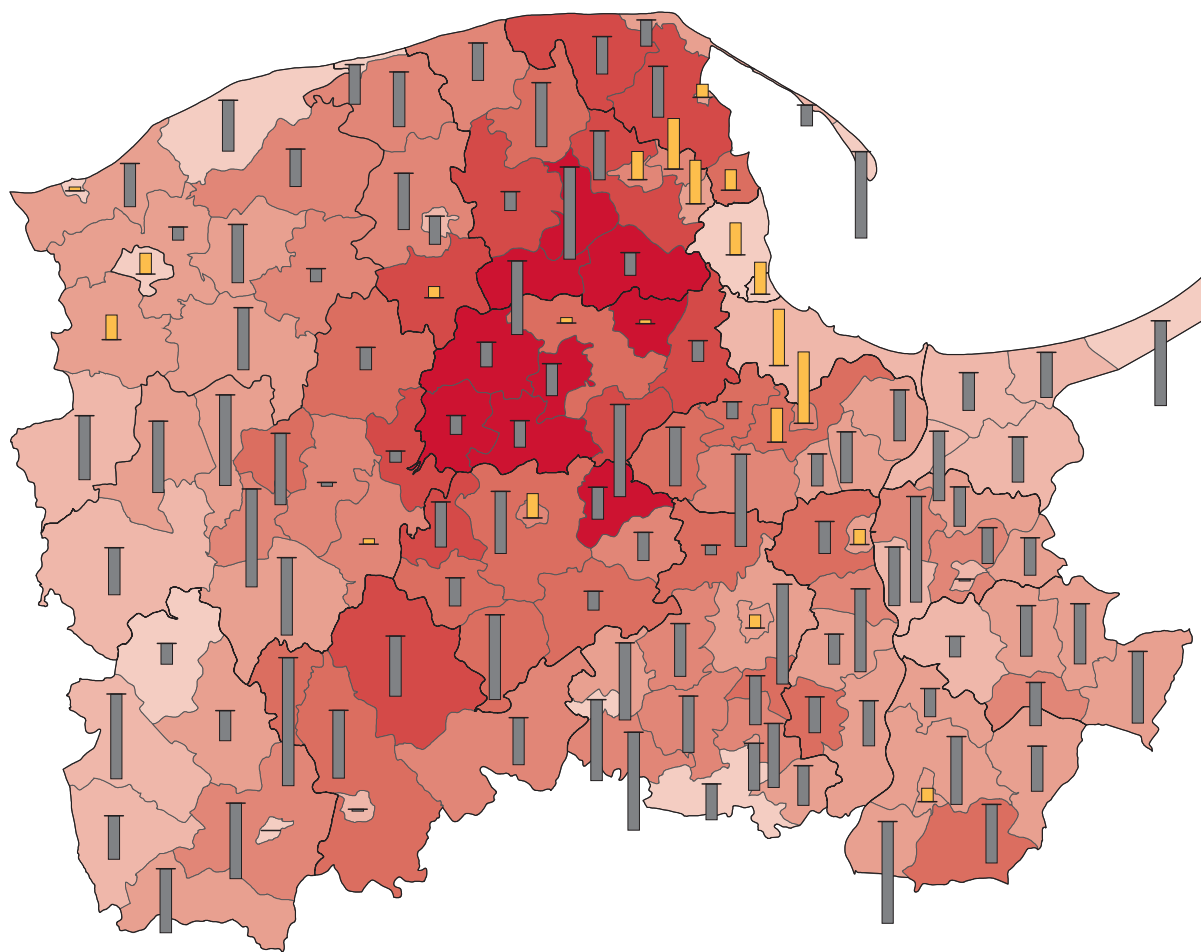
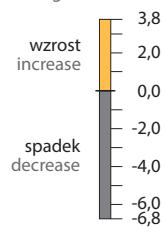
Old age ratio

– share of population aged 65 and more in the total population.

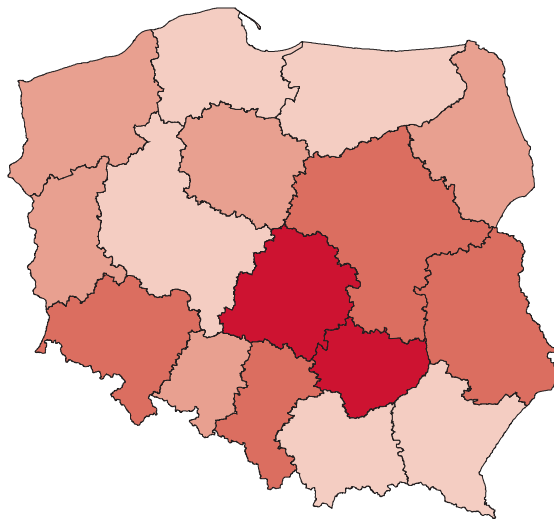
Na 100 osób w wieku produkcyjnym
Per 100 persons of working age



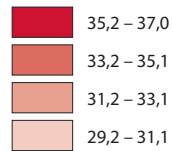
Zmiana w porównaniu z 2010 r. (pkt)
Change in relation to 2010 (points)



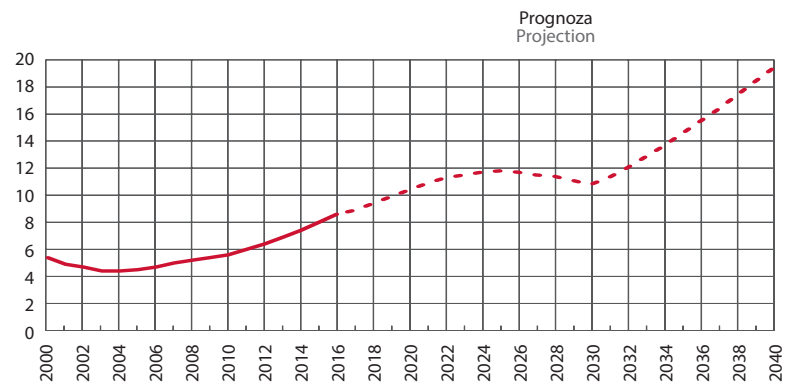
Ludność w wieku poprodukcyjnym w 2016 r.
Post-working age population in 2016



Na 100 osób w wieku produkcyjnym
Per 100 persons of working age

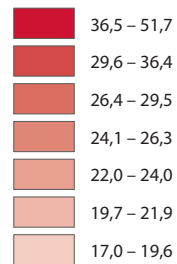


Wskaźnik wsparcia międzypokoleniowego w województwie
Parent support ratio in the Voivodship

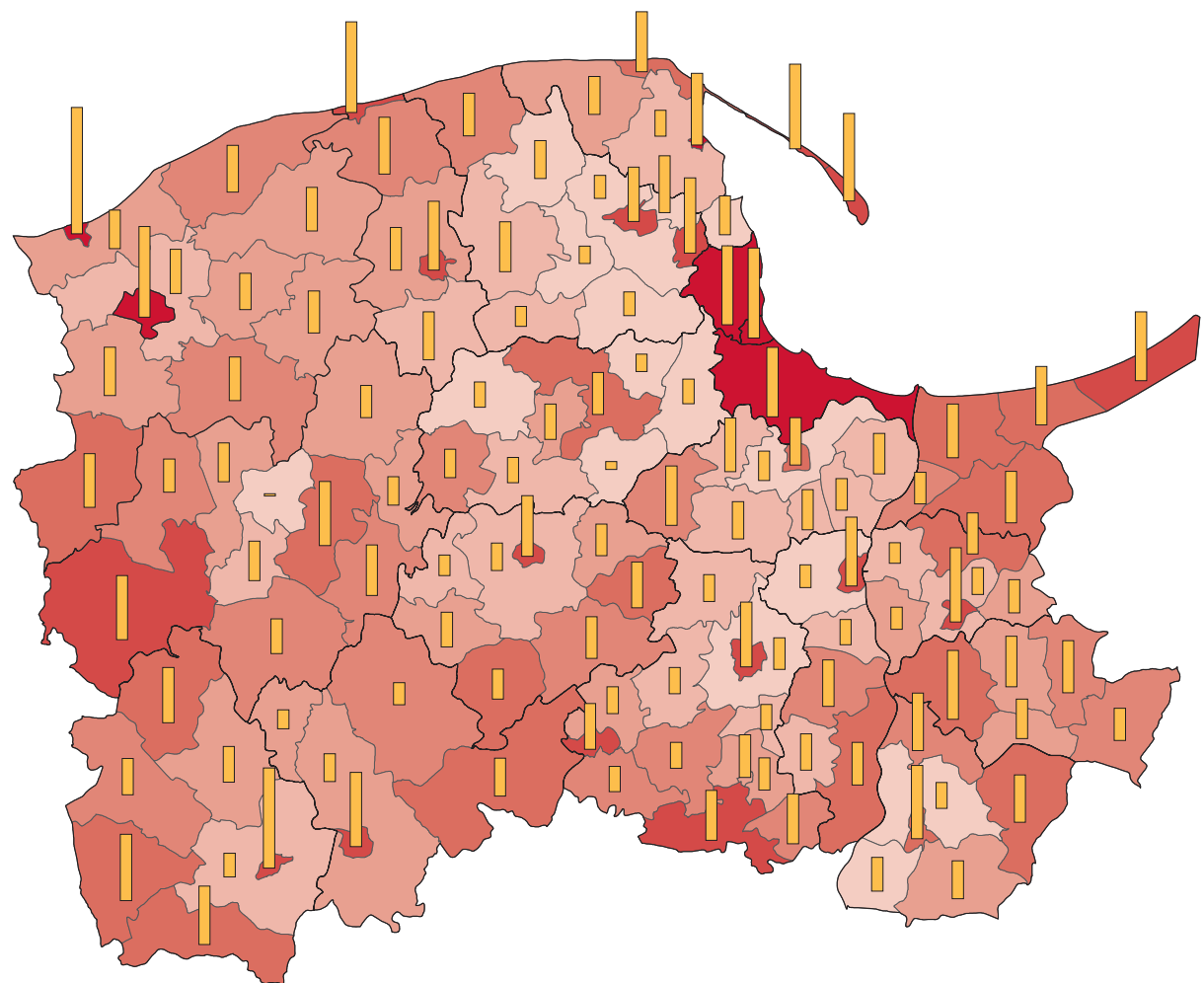
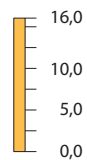


Wskaźnik wsparcia międzypokoleniowego (wskaźnik wsparcia najstarszych)
– liczba osób w wieku 85 lat i więcej przypadająca na 100 osób w wieku 50–64 lata.
Parent support ratio
– number of population aged 85 and more per 100 persons aged 50–64.

Na 100 osób w wieku produkcyjnym
Per 100 persons of working age

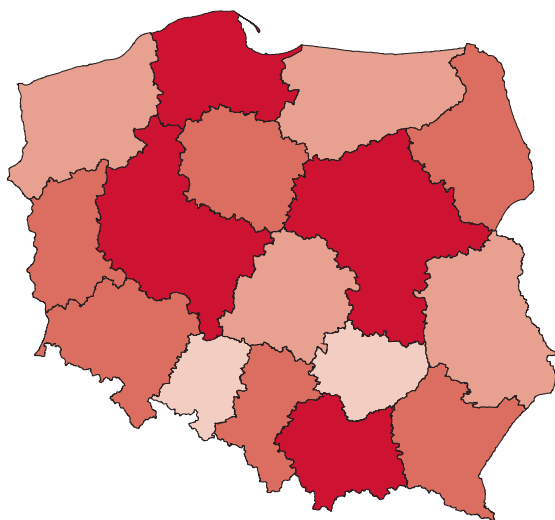


Wzrost w porównaniu z 2010 r. (pkt)
Increase in relation to 2010 (points)

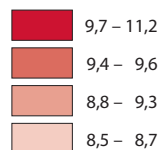


Urodzenia żywe w 2016 r.

Live births in 2016

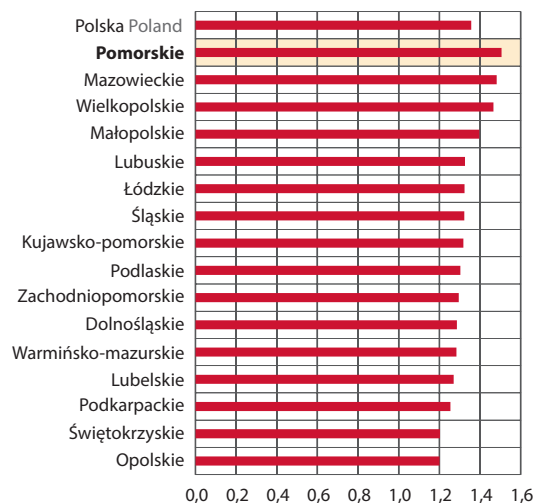


Na 1000 ludności
Per 1000 population



Współczynnik dzietności w 2016 r.

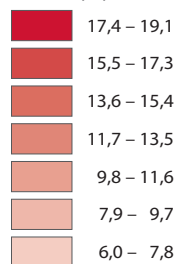
Total fertility rate in 2016



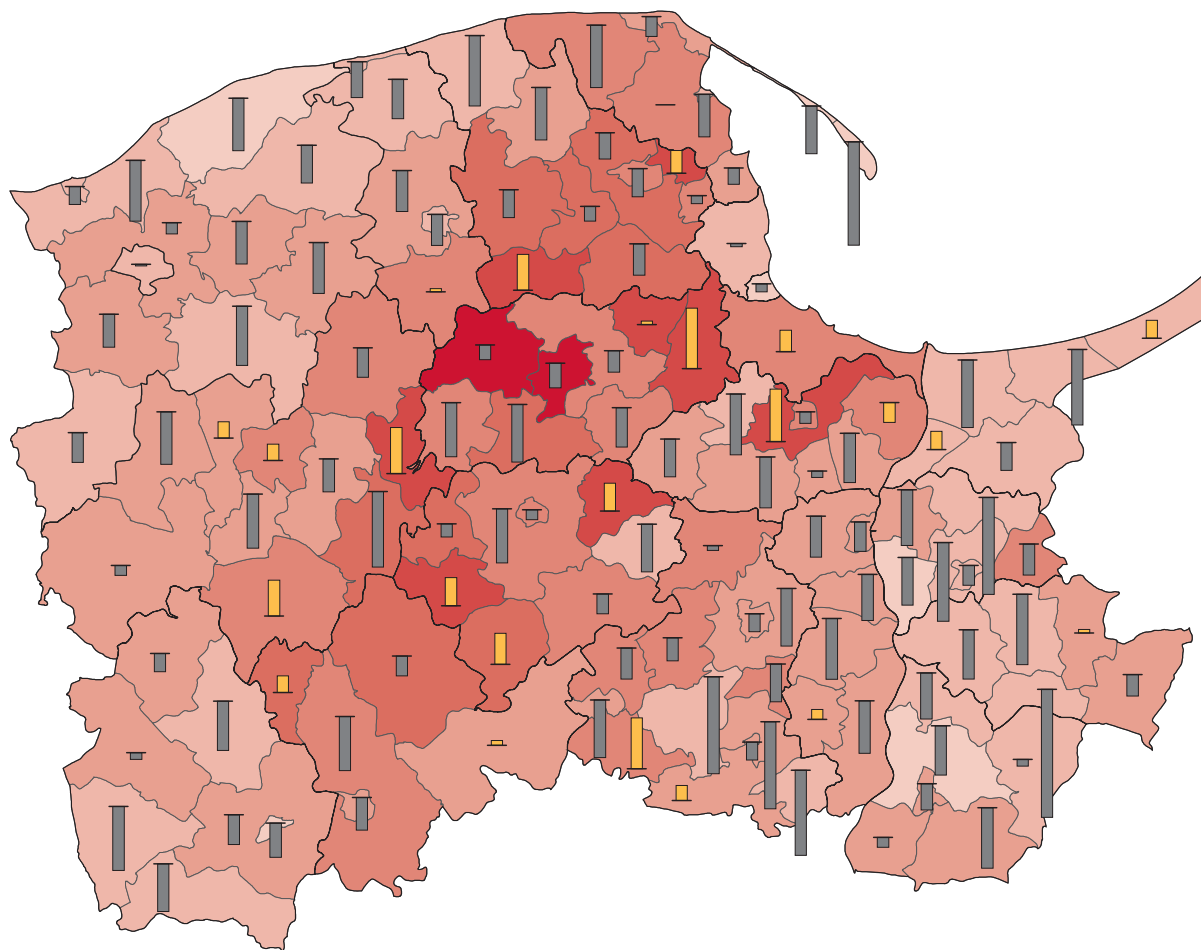
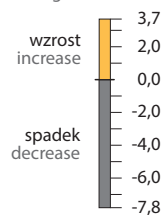
Współczynnik dzietności
– teoretyczna liczba dzieci,
jąką urodziłaby przeciętna kobieta,
gdyby przez cały okres rozrodczy
(wiek 15–49 lat) jej płodność była
taka, jak w badanym roku.

Total fertility rate (TFR)
– the theoretical number of children
that would be born on average
to a woman if throughout the reproductive
age (15–49 years) her fertility
was the same as in the study year.

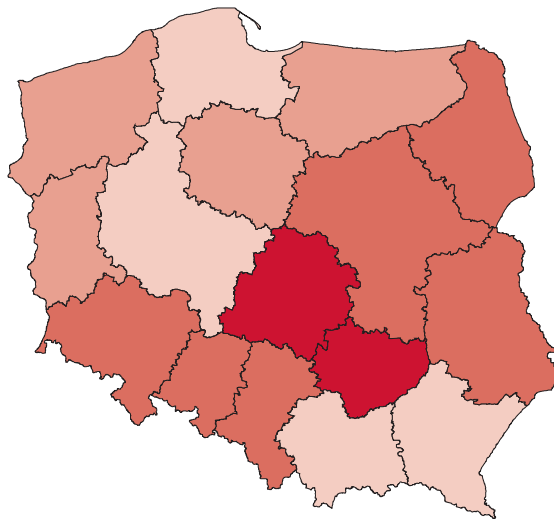
Na 1000 ludności
Per 1000 population



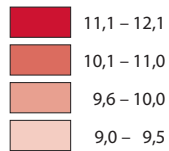
Zmiana w porównaniu z 2010 r. (pkt)
Change in relation to 2010 (points)



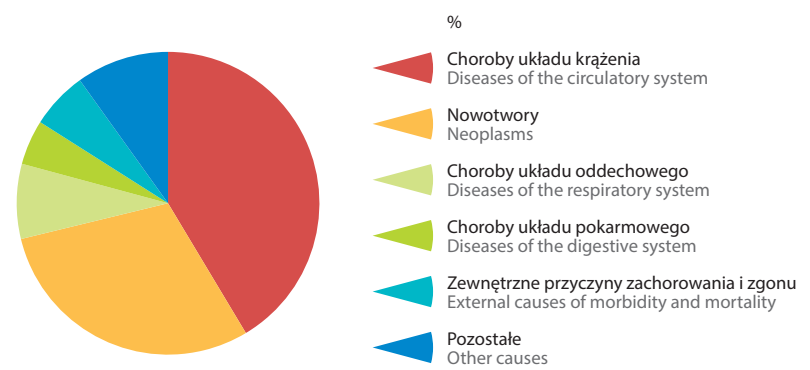
Zgony w 2016 r.
Deaths in 2016



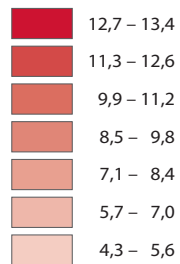
Na 1000 ludności
Per 1000 population



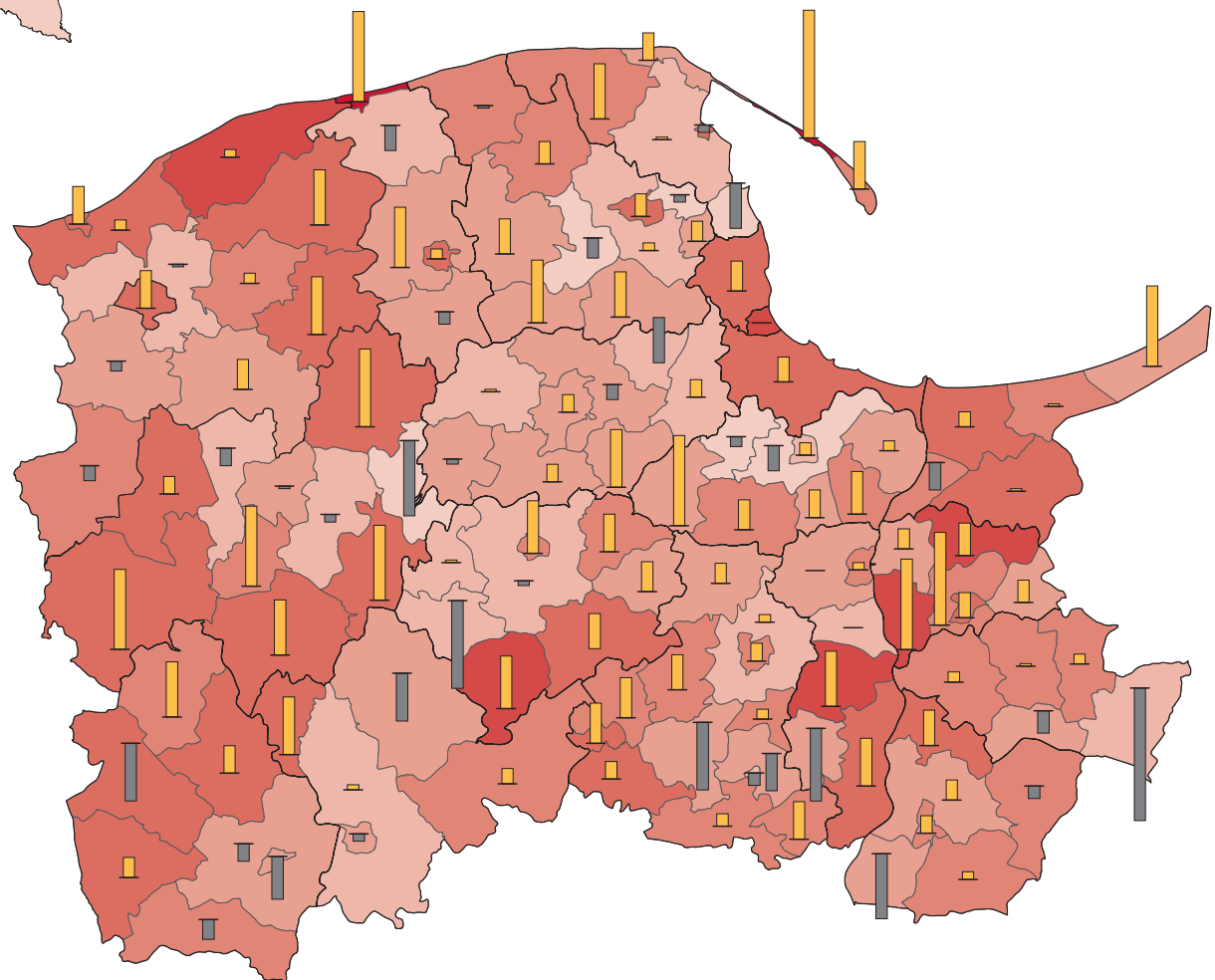
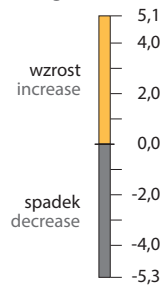
Zgony według wybranych przyczyn w województwie w 2015 r.
Deaths by selected causes in the Voivodship in 2015



Na 1000 ludności
Per 1000 population

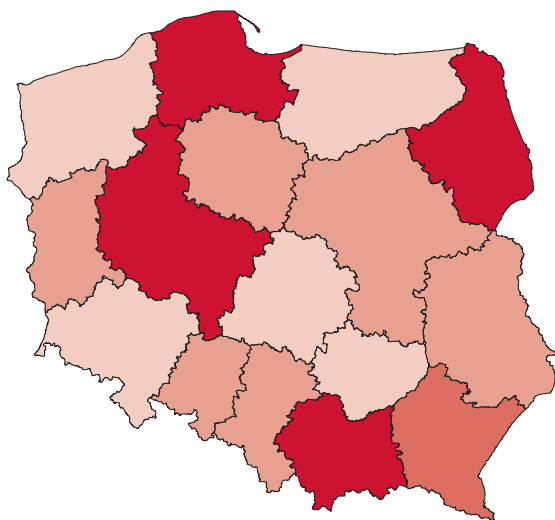


Zmiana w porównaniu z 2010 r. (pkt)
Change in relation to 2010 (points)

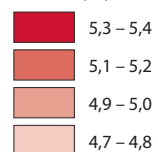


Małżeństwa zawarte w 2016 r.

Marriages contracted in 2016

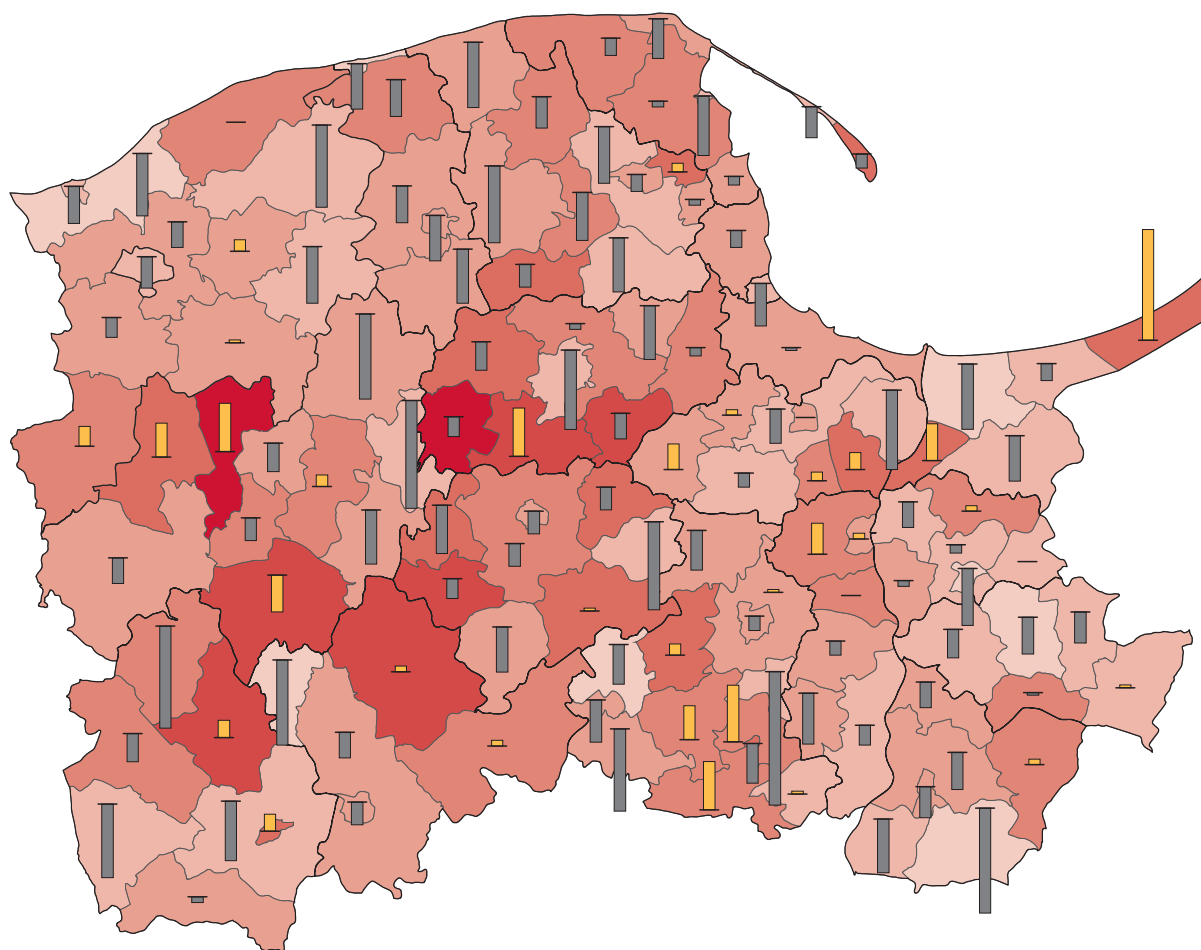
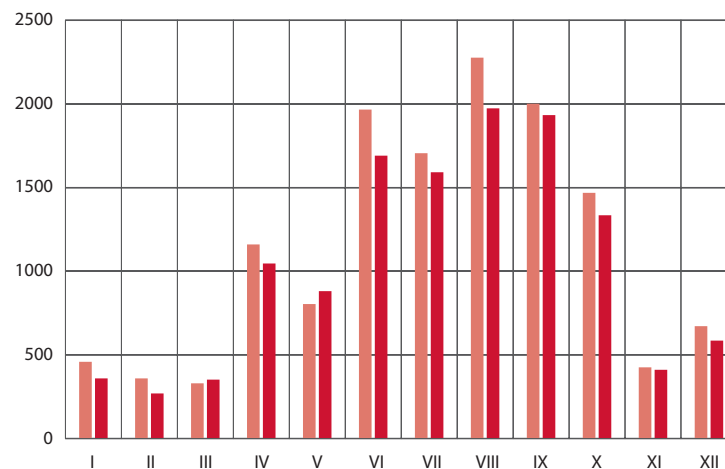


Na 1000 ludności
Per 1000 population

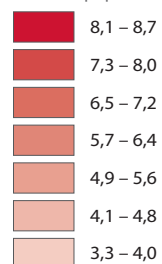


Małżeństwa zawarte według miesiąca zawarcia związku w województwie

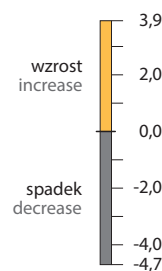
Marriages contracted by month of contracting in the Voivodship



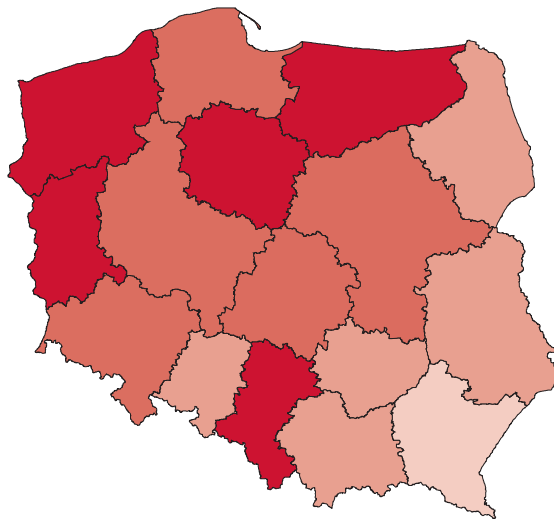
Na 1000 ludności
Per 1000 population



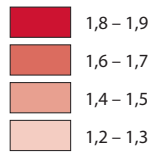
Zmiana w porównaniu z 2010 r. (pkt)
Change in relation to 2010 (points)



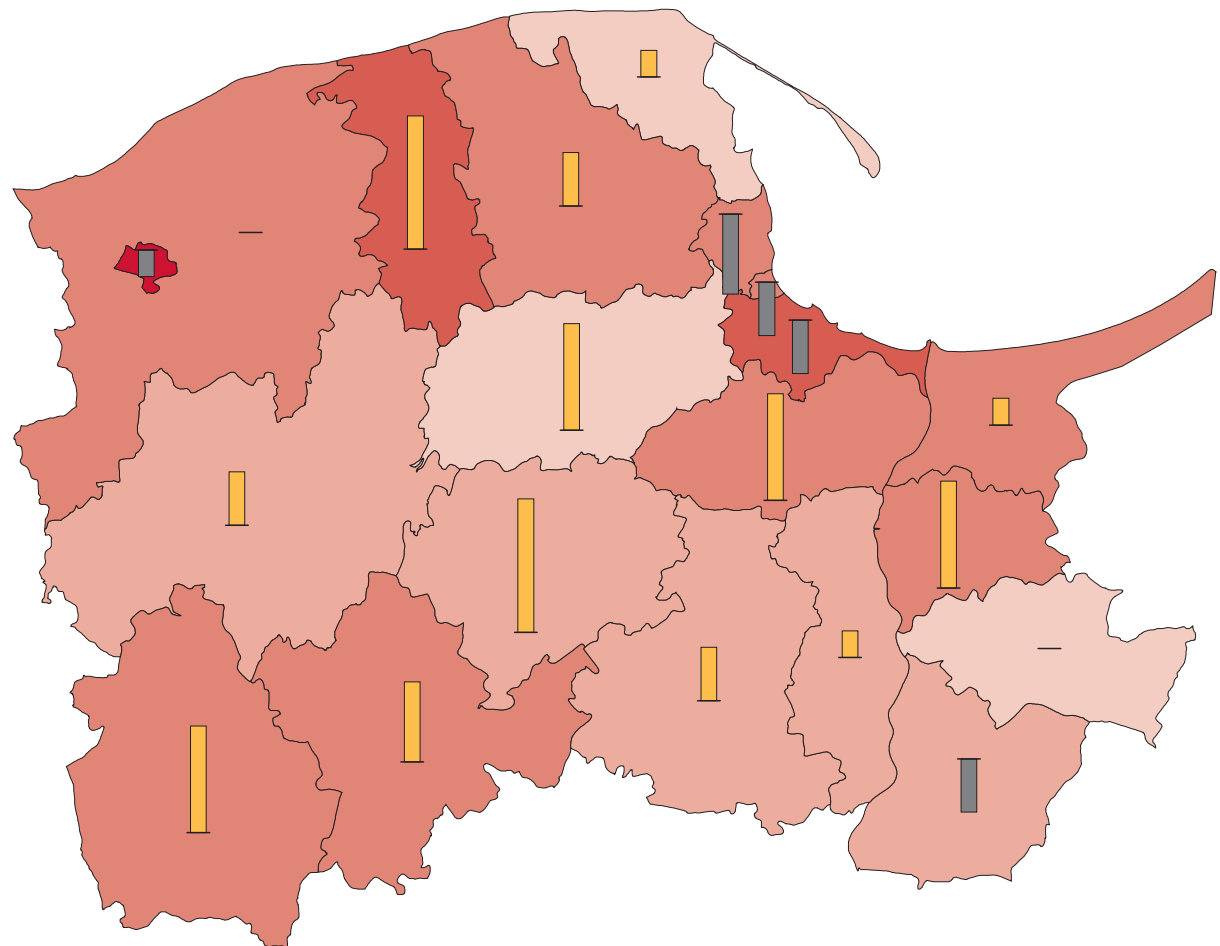
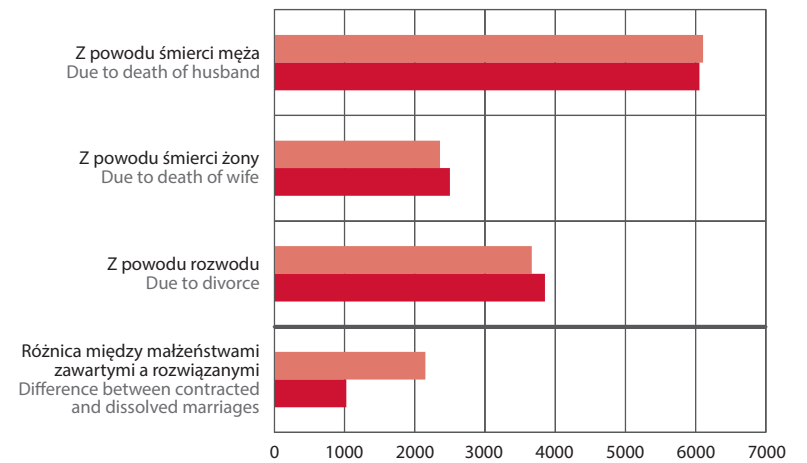
Rozwody w 2016 r.
Divorces in 2016



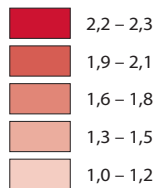
Na 1000 ludności
Per 1000 population



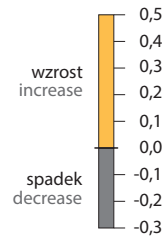
Małżeństwa rozwiązane w województwie
Marriages dissolved in the Voivodship



Na 1000 ludności
Per 1000 population

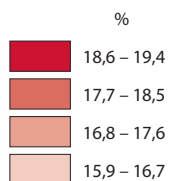
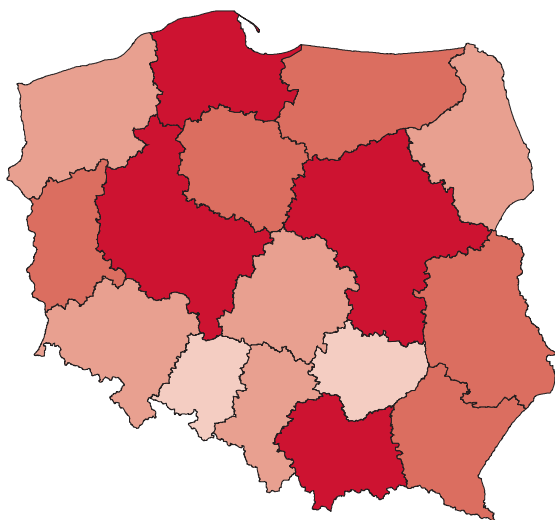


Zmiana w porównaniu z 2010 r. (pkt)
Change in relation to 2010 (points)



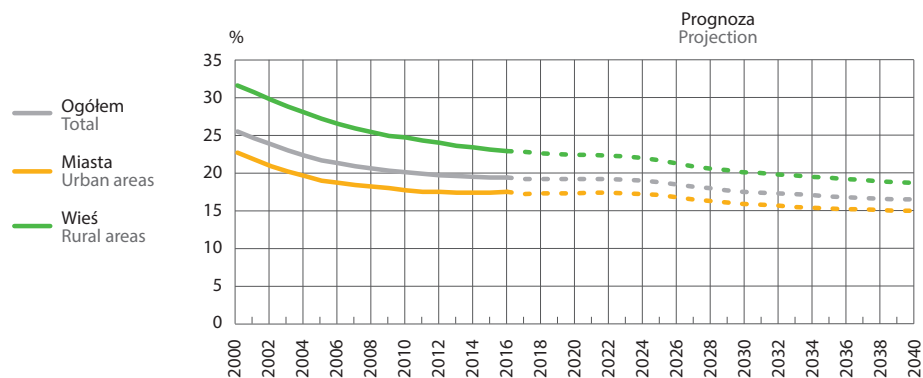
Udział dzieci w ogólnej liczbie ludności w 2016 r.

Share of children in the total population in 2016

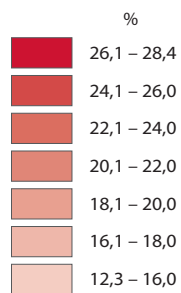


Udział dzieci w ogólnej liczbie ludności w województwie

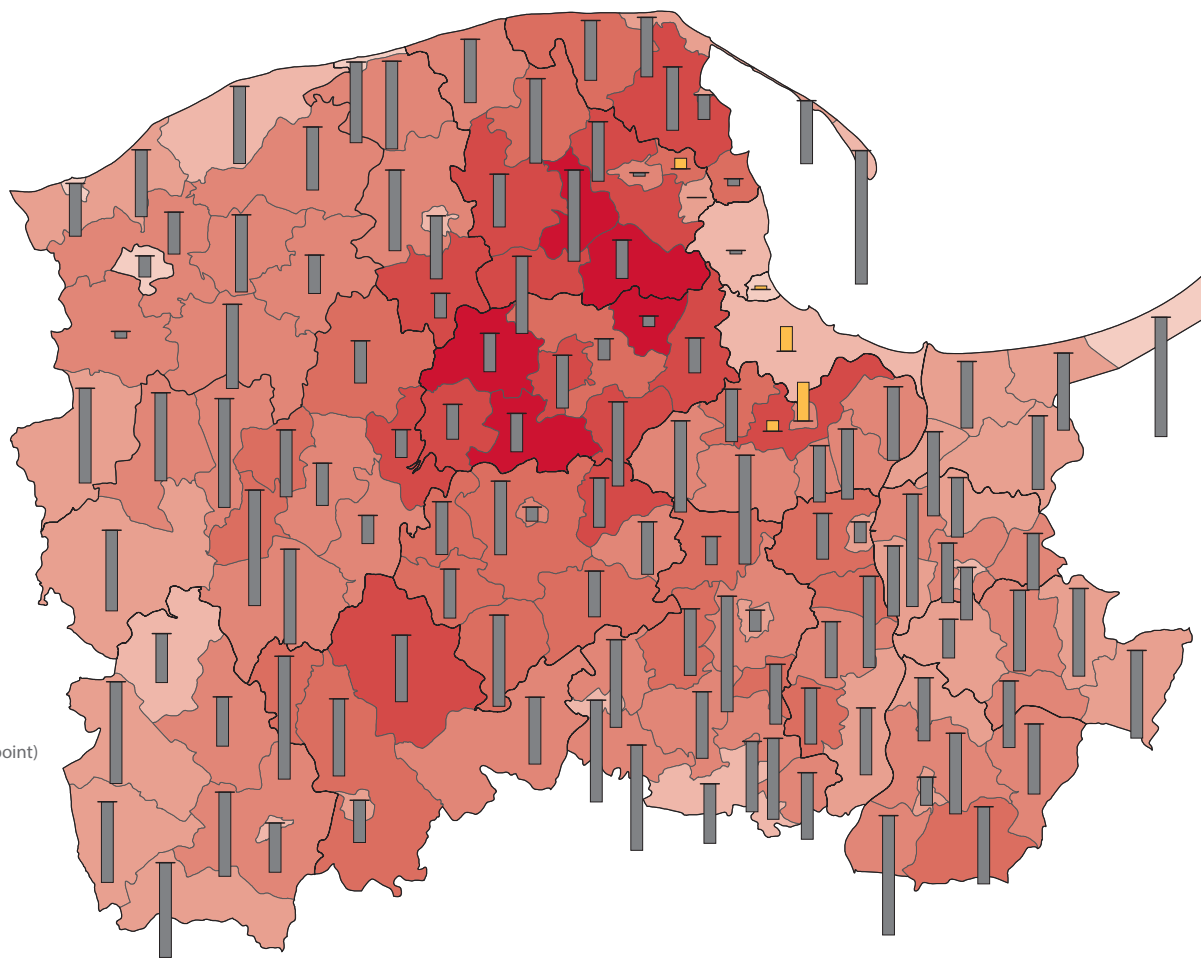
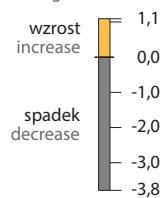
Share of children in the total population in the Voivodship



Dzieci
- ludność w wieku 0–17 lat.
Children
- population aged 0–17.

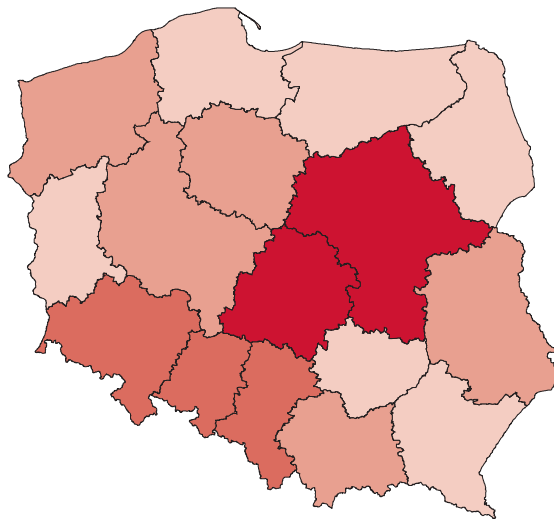


Zmiana w porównaniu z 2010 r. (p.proc.)
Change in relation to 2010 (percentage point)

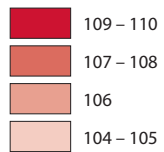


Wskaźnik feminizacji w 2016 r.

Sex ratio in 2016

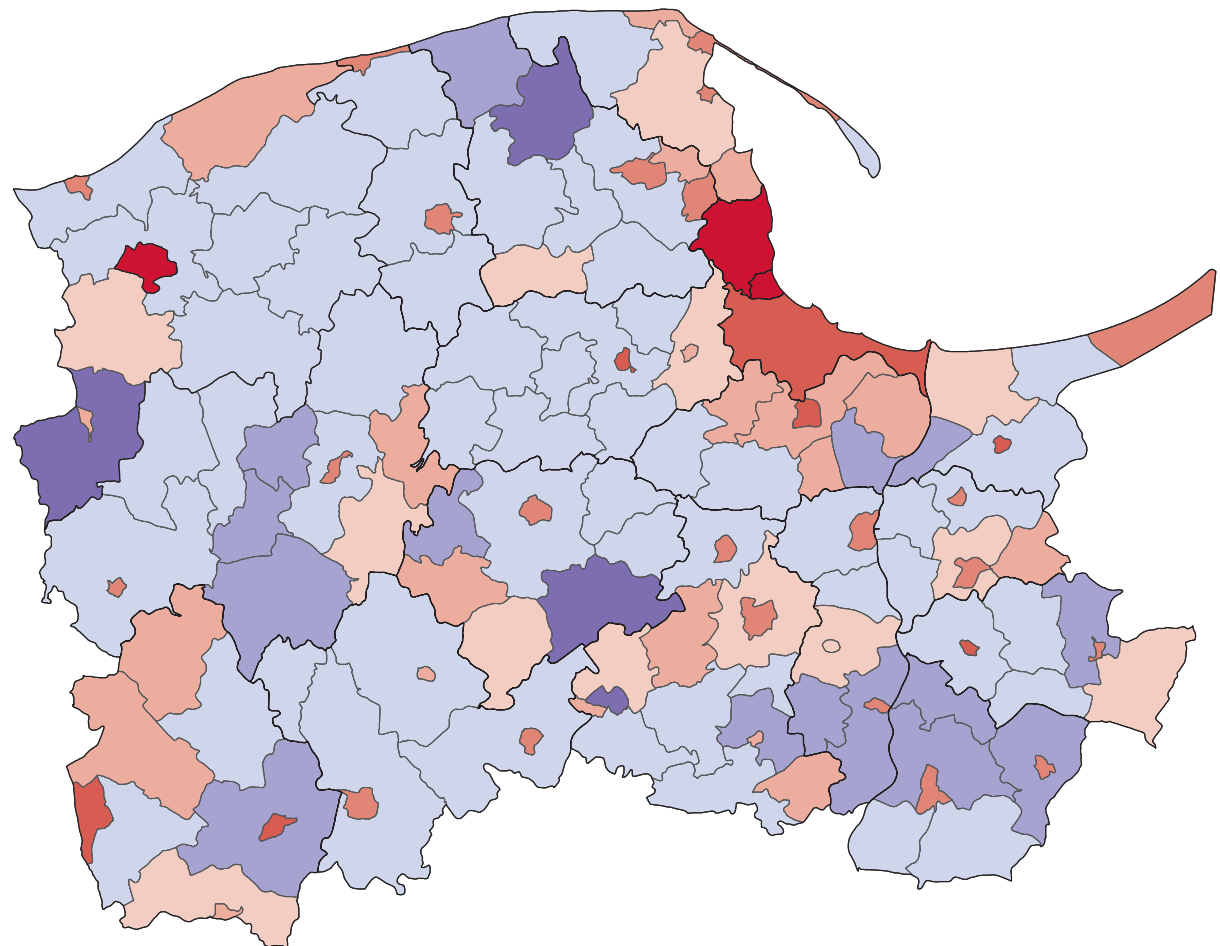
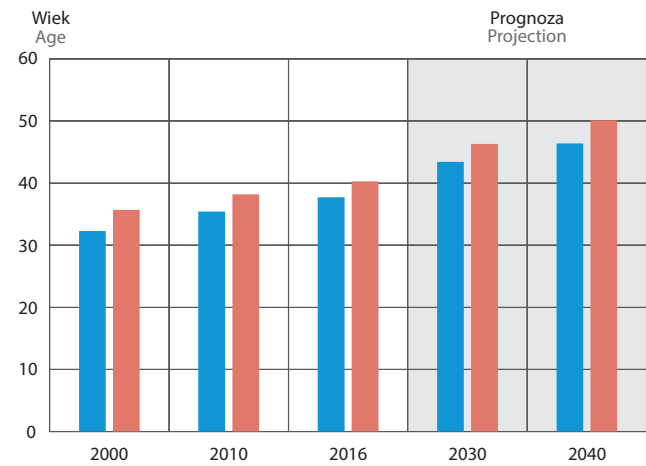


Kobiety na 100 mężczyzn
Females per 100 males

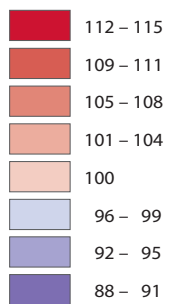


Mediana wieku ludności w województwie

Median age of population in the Voivodship

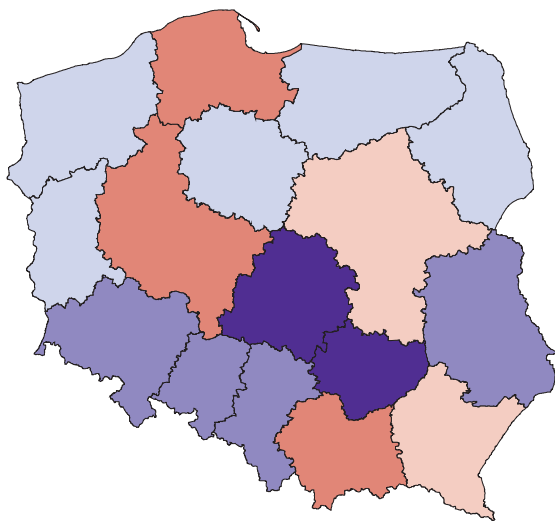


Kobiety na 100 mężczyzn
Females per 100 males

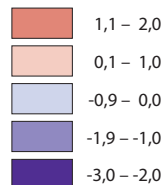


Przyrost/ubytek naturalny w 2016 r.

Natural increase/decrease in 2016

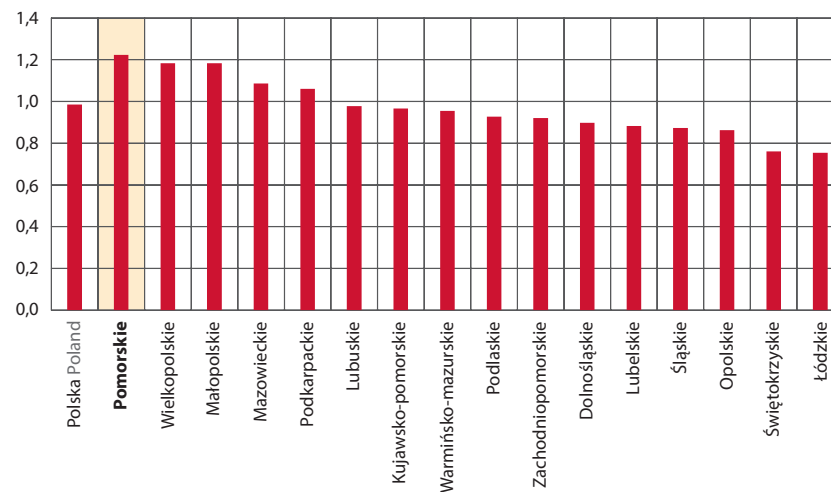


Na 1000 ludności
Per 1000 population



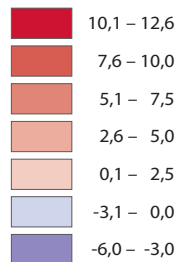
Współczynnik dynamiki demograficznej w 2016 r.

Demographic dynamics rate in 2016

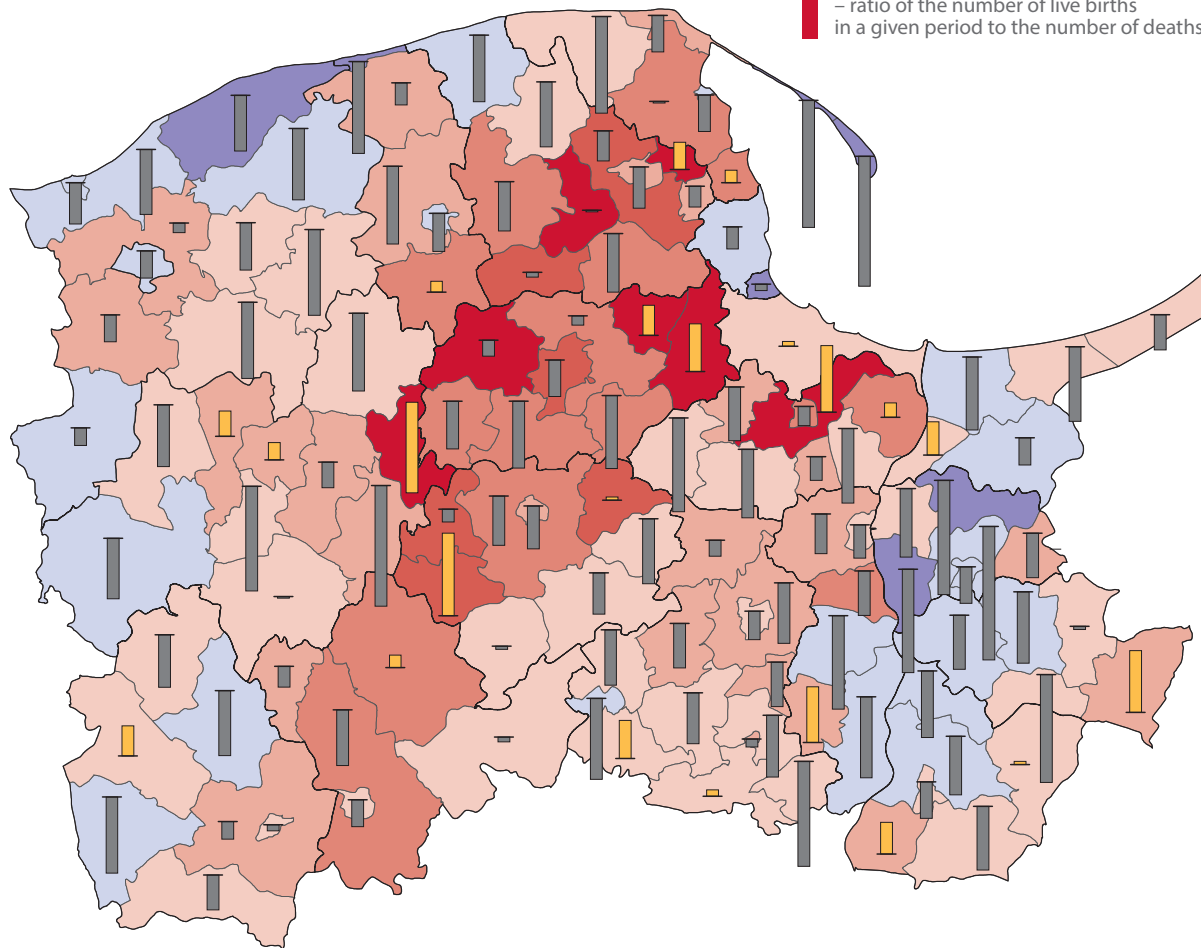
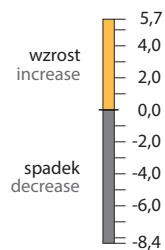


Współczynnik dynamiki demograficznej – stosunek liczby urodzeń żywych w danym okresie do liczby zgonów.
Demographic dynamics rate – ratio of the number of live births in a given period to the number of deaths.

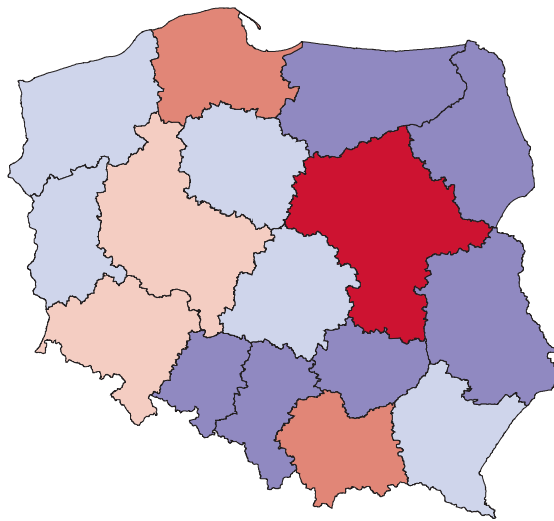
Na 1000 ludności
Per 1000 population



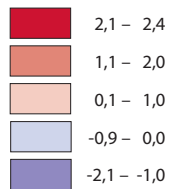
Zmiana w porównaniu z 2010 r. (pkt)
Change in relation to 2010 (points)



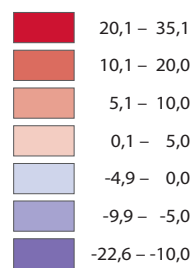
Migracje wewnętrzne i zagraniczne na pobyt stały^a w 2016 r.
Internal and international migration for permanent residence^a in 2016



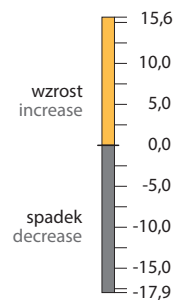
Saldo migracji na 1000 ludności
Net migration per 1000 population



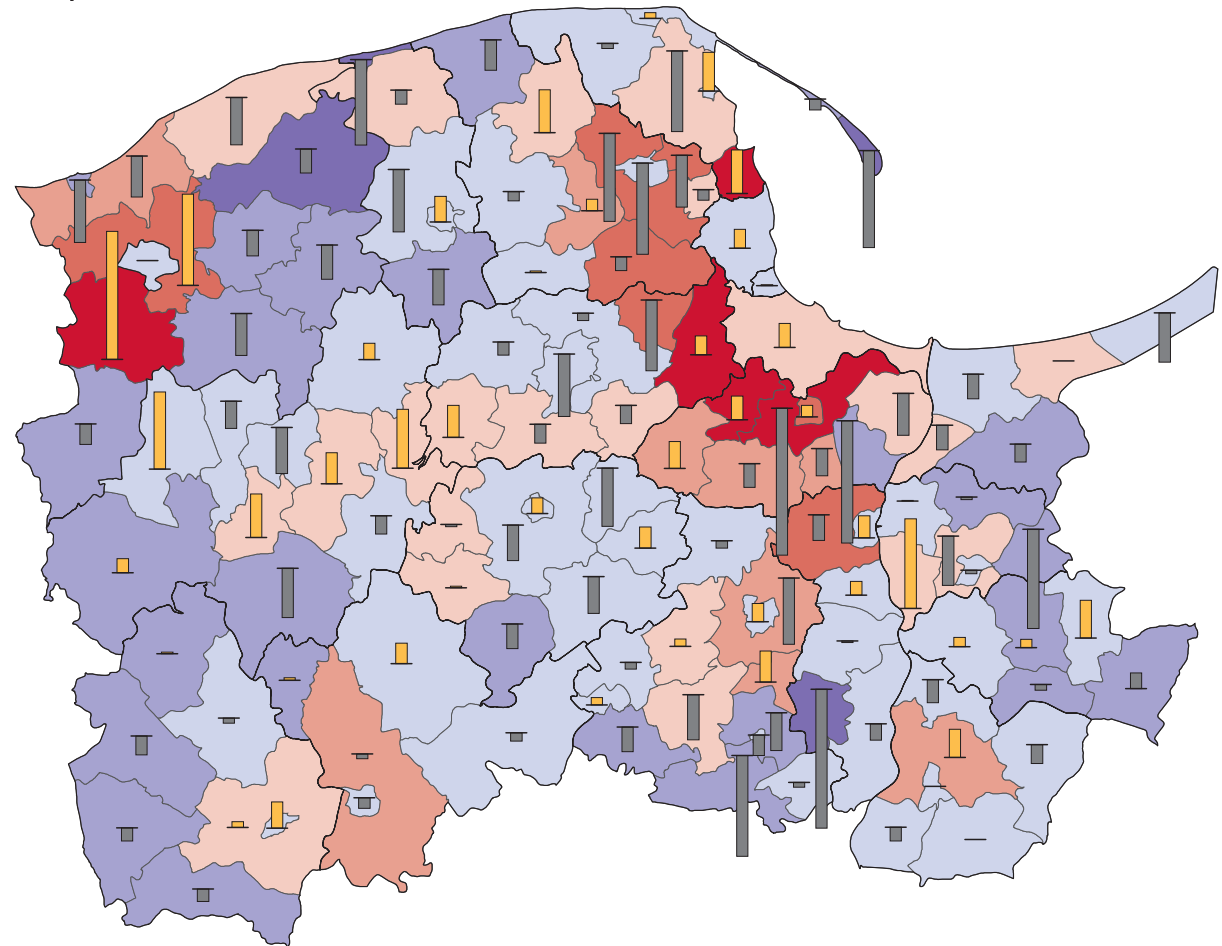
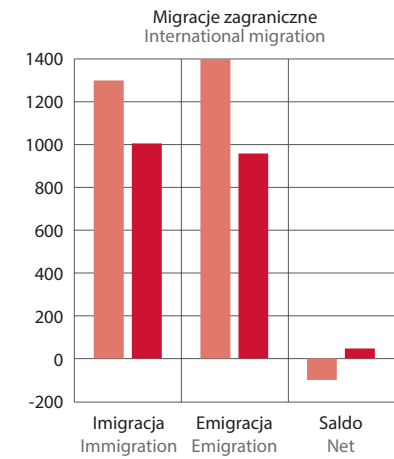
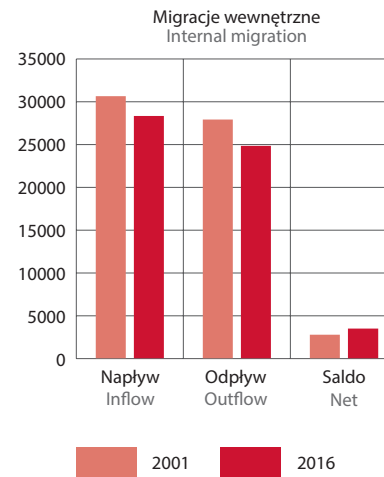
Saldo migracji na 1000 ludności
Net migration per 1000 population



Zmiana w porównaniu z 2010 r. (pkt)
Change in relation to 2010 (points)



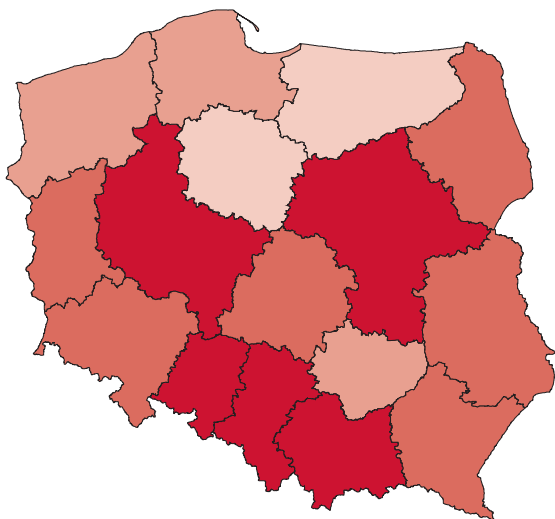
Migracje wewnętrzne i zagraniczne na pobyt stały^a w województwie
Internal and international migration for permanent residence^a in the Voivodship



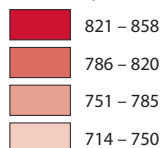
^a Prezentowane dane, opracowane w oparciu o zasoby informacyjne rejestru PESEL, dotyczą zameldowań na pobyt stały oraz wymeldowań z pobytu stałego.
a The presented data, compiled on the basis of information resources of the Pesel register, refer to registrations for permanent residence and deregistrations from permanent residence.

Wychowanie przedszkolne^a w roku szkolnym 2016/17

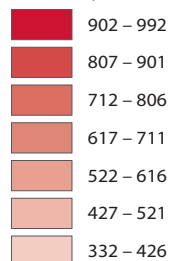
Pre-primary education^a in the 2016/17 school year



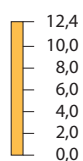
Dzieci w wieku 3–6 lat objęte wychowaniem przedszkolnym na 1000 dzieci tej grupy wieku
Children aged 3–6 years covered by pre-primary education per 1000 children of this age group



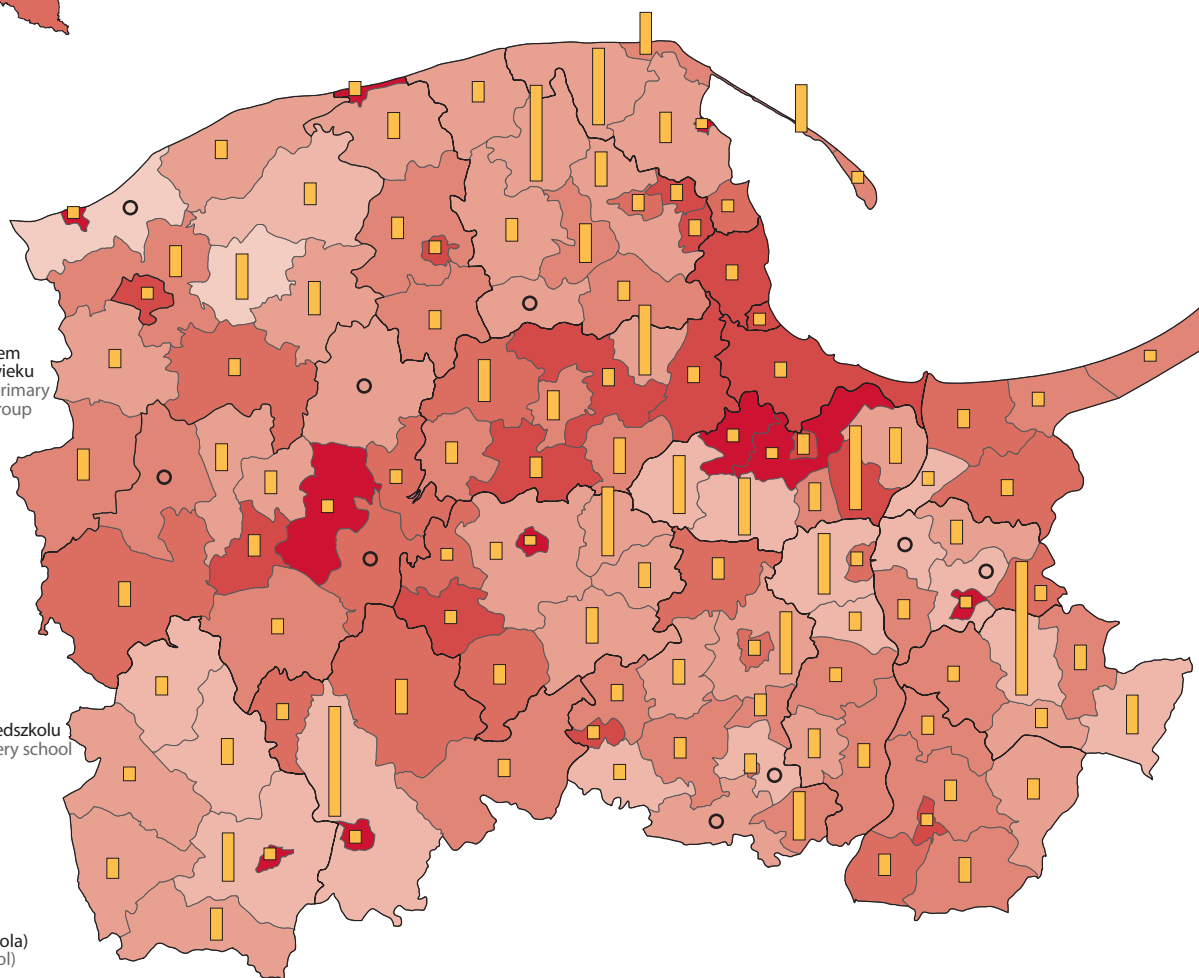
Dzieci w wieku 3–6 lat objęte wychowaniem przedszkolnym na 1000 dzieci tej grupy wieku
Children aged 3–6 years covered by pre-primary education per 1000 children of this age group



Dzieci w wieku 3–6 lat na 1 miejsce w przedszkolu
Children aged 3–6 years per place in nursery school

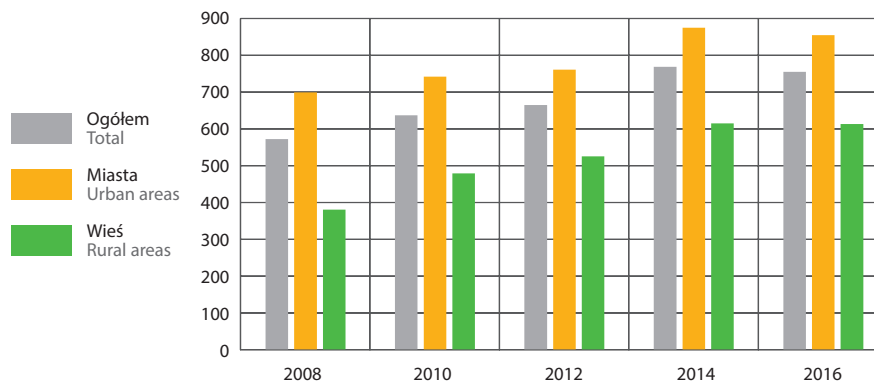


○ zjawisko nie wystąpiło (brak przedszkola)
magnitude zero (lack of nursery school)



Dzieci w wieku 3–6 lat objęte wychowaniem przedszkolnym na 1000 dzieci tej grupy wieku w województwie

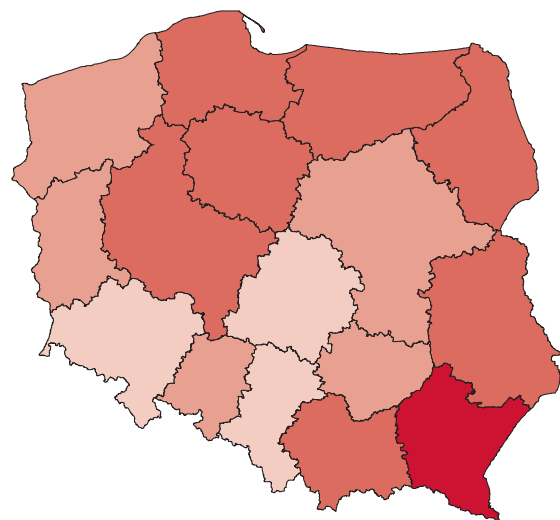
Children aged 3–6 years included in pre-primary education per 1000 children of each age group in the Voivodeship




^a Obejmuje przedszkola, oddziały przedszkolne w szkołach podstawowych, zespoły wychowania przedszkolnego i punkty przedszkolne.
a Includes nursery schools, pre-primary sections in primary schools, pre-primary education groups and pre-primary points.

Uczniowie szkół ponadgimnazjalnych

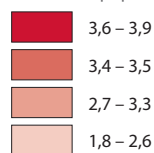
Students of upper secondary schools



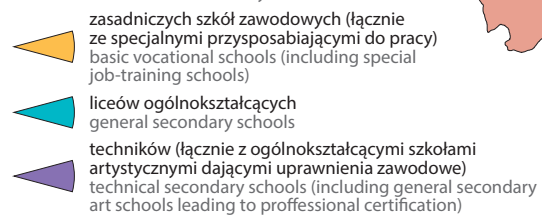
Udział osób w wieku 16–18 lat w ludności ogółem w 2016 w %
Share of persons aged 16–18 years in the total population in 2016 in %



Udział osób w wieku 16–18 lat w ludności ogółem w 2016 r. w %
Share of persons aged 16–18 years in the total population in 2016 in %

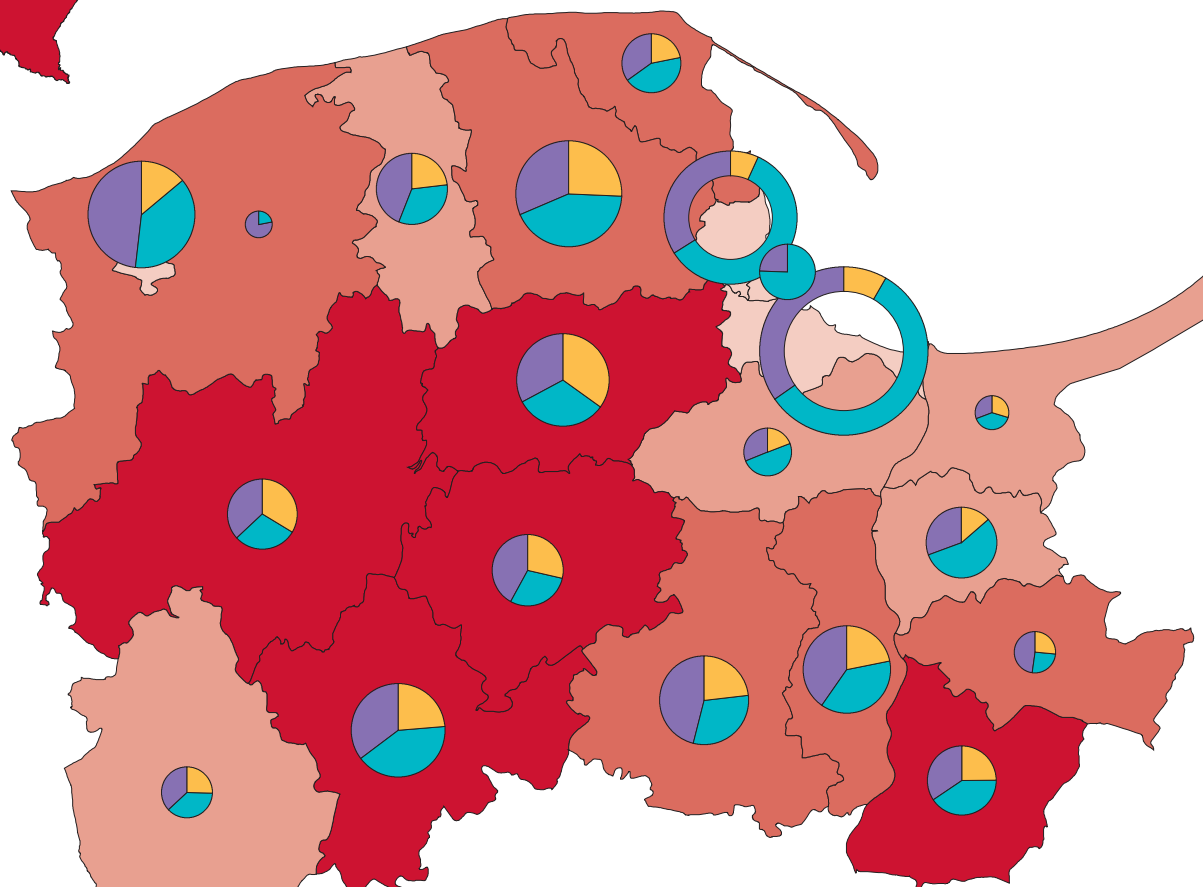
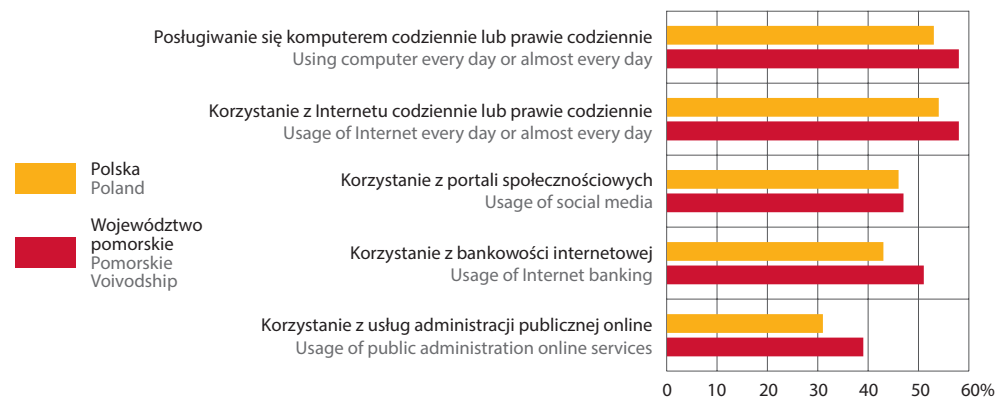


Uczniowie w roku szkolnym 2016/17 w %
Students in the 2016/17 school year in %

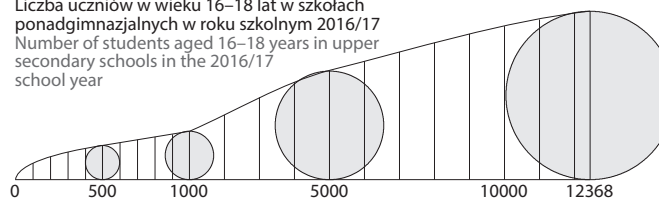


Osoby w wieku 16 lat i więcej korzystające z komputera i Internetu w 2015 r.

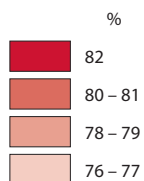
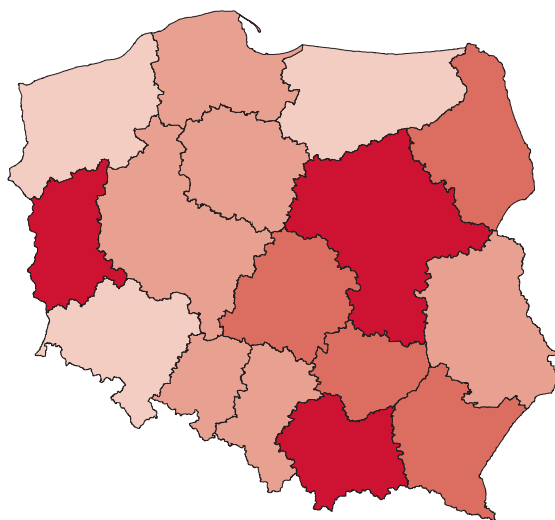
Persons aged 16 years and more using a computer and the Internet in 2015



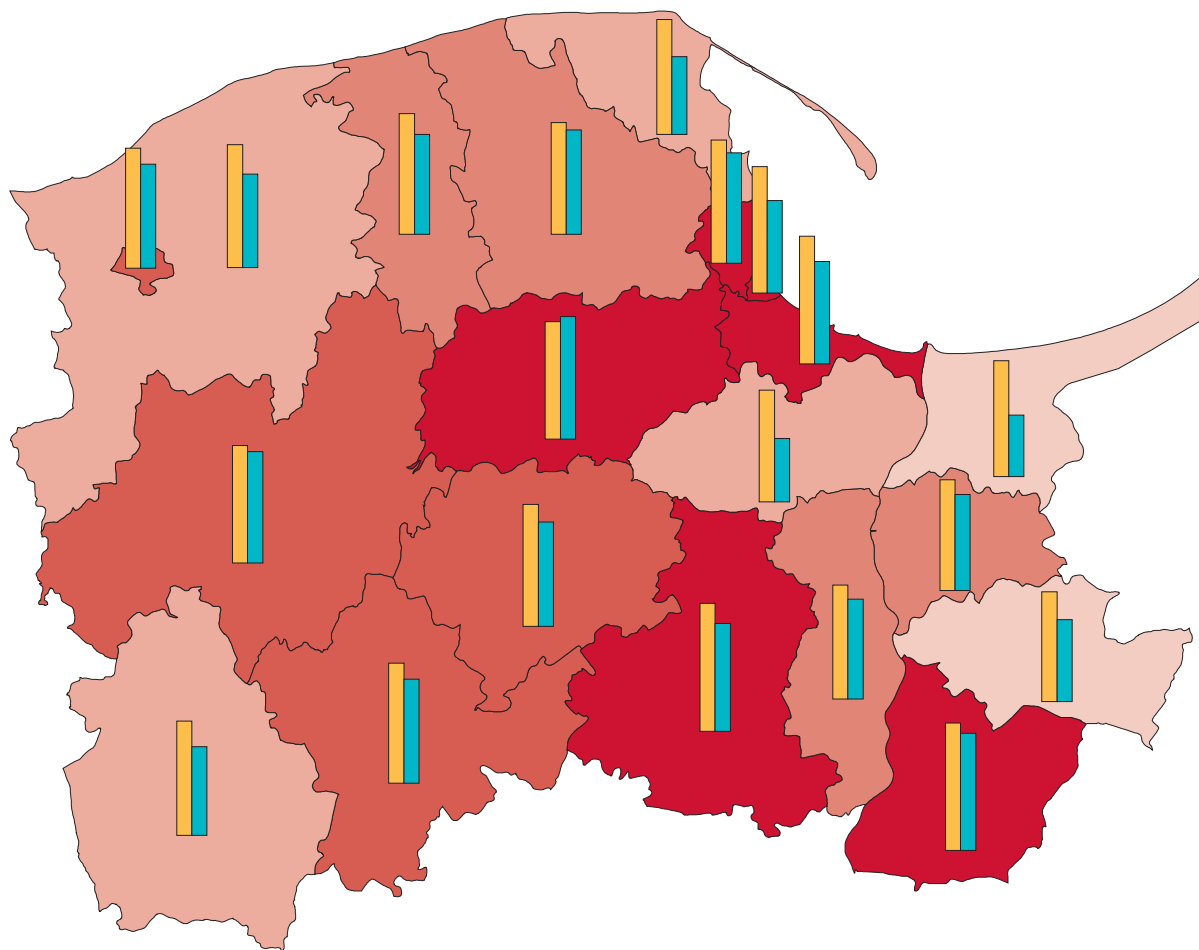
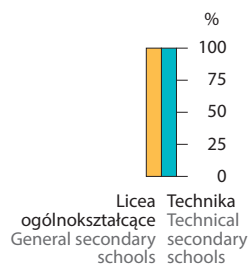
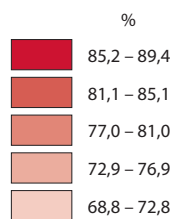
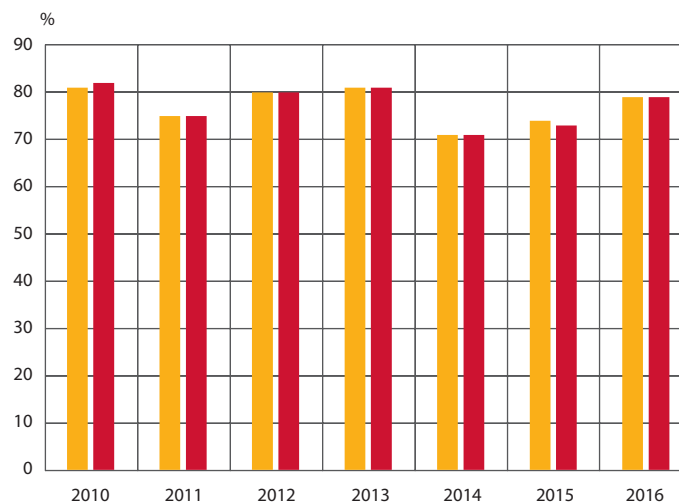
Liczba uczniów w wieku 16–18 lat w szkołach ponadgimnazjalnych w roku szkolnym 2016/17
Number of students aged 16–18 years in upper secondary schools in the 2016/17 school year



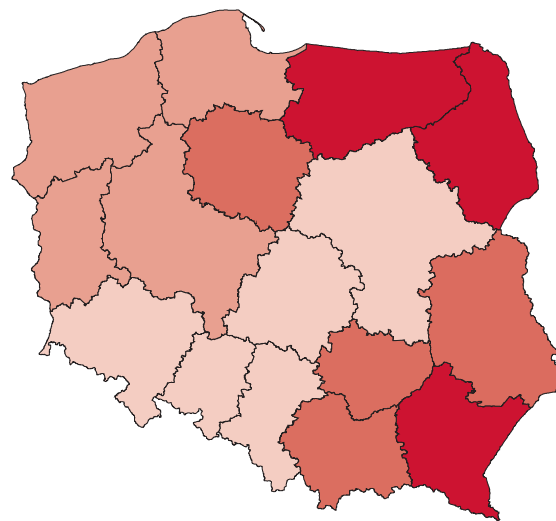
Zdawalność egzaminu maturalnego w 2016 r.
Pass rate of the matriculation examination in 2016



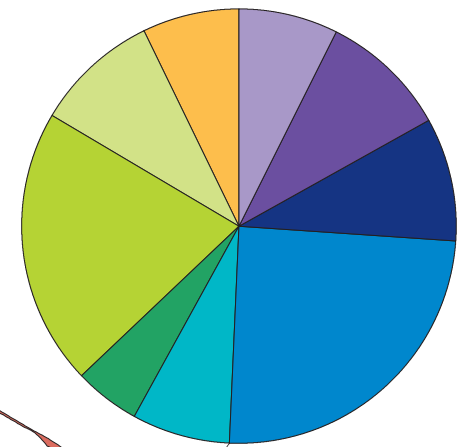
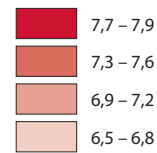
Zdawalność egzaminu maturalnego w województwie
Pass rate of the matriculation examination in the Voivodship



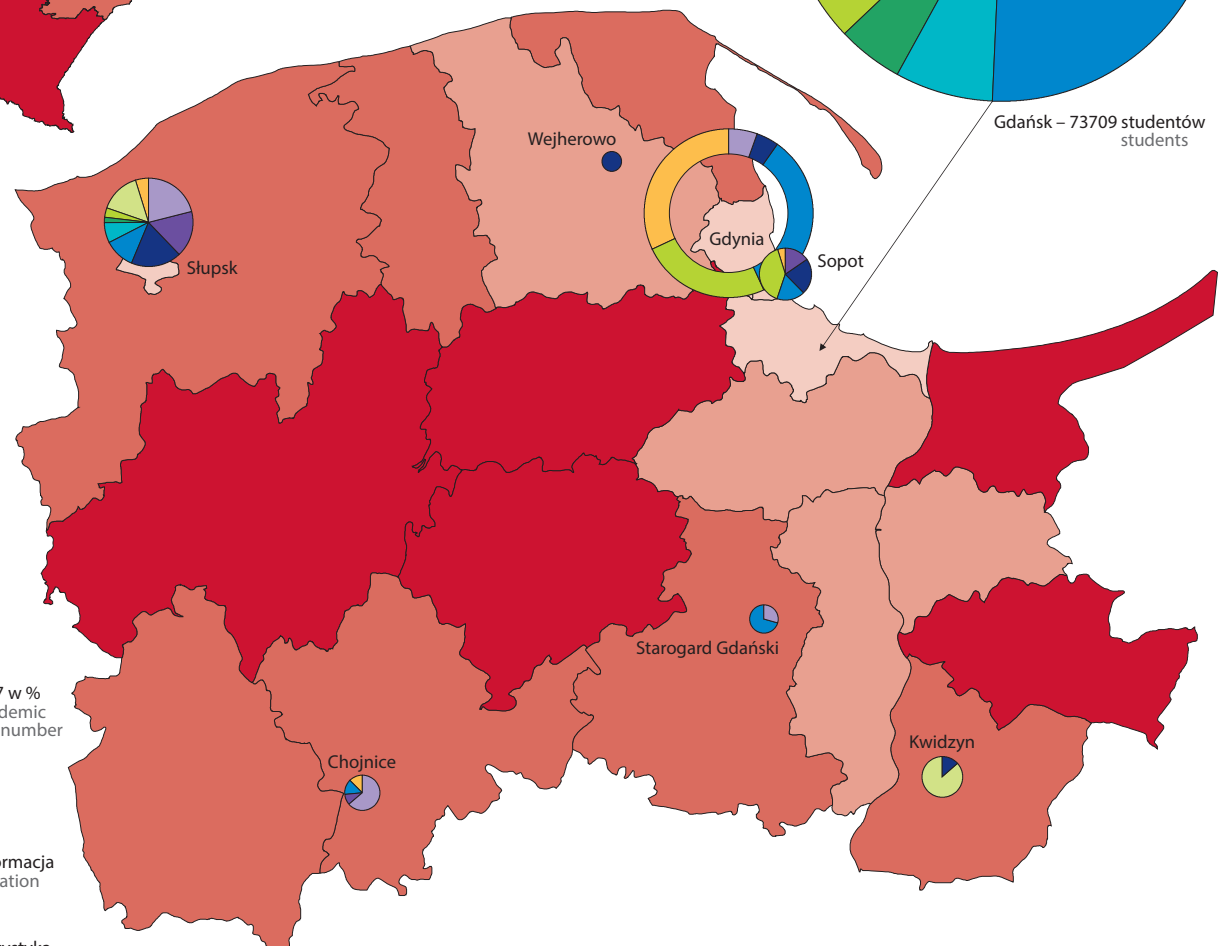
Studenci
Students



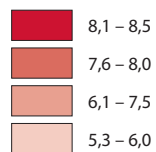
Udział osób w wieku 19–24 lata w ludności ogółem w 2016 r. w %
Share of persons aged 19–24 years in the total population in 2016 in %



Gdańsk – 73709 studentów
students



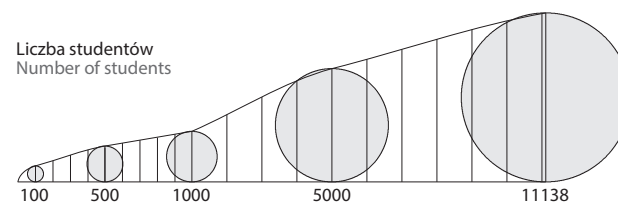
Udział osób w wieku 19–24 lata w ludności ogółem w 2016 r. w %
Share of persons aged 19–24 years in the total population in 2016 in %



Studenci szkół wyższych w miejscowościach akademickich według grup kierunków studiów i liczby studentów w roku akademickim 2016/17 w %
Students of higher education institutions in academic cities by group of broad fields of education and number of students in the 2016/17 academic year in %

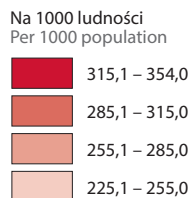
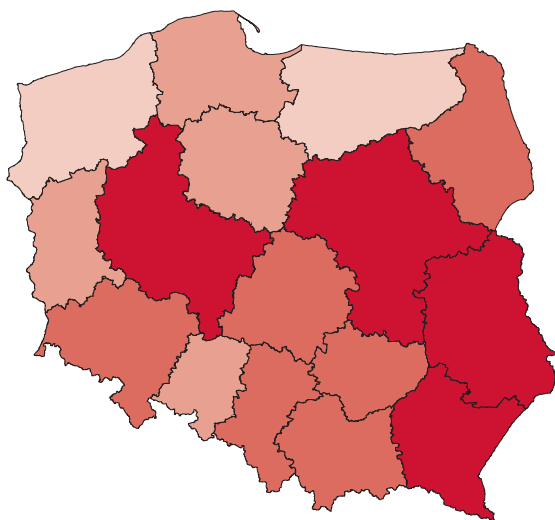


Liczba studentów
Number of students



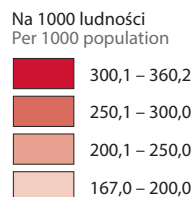
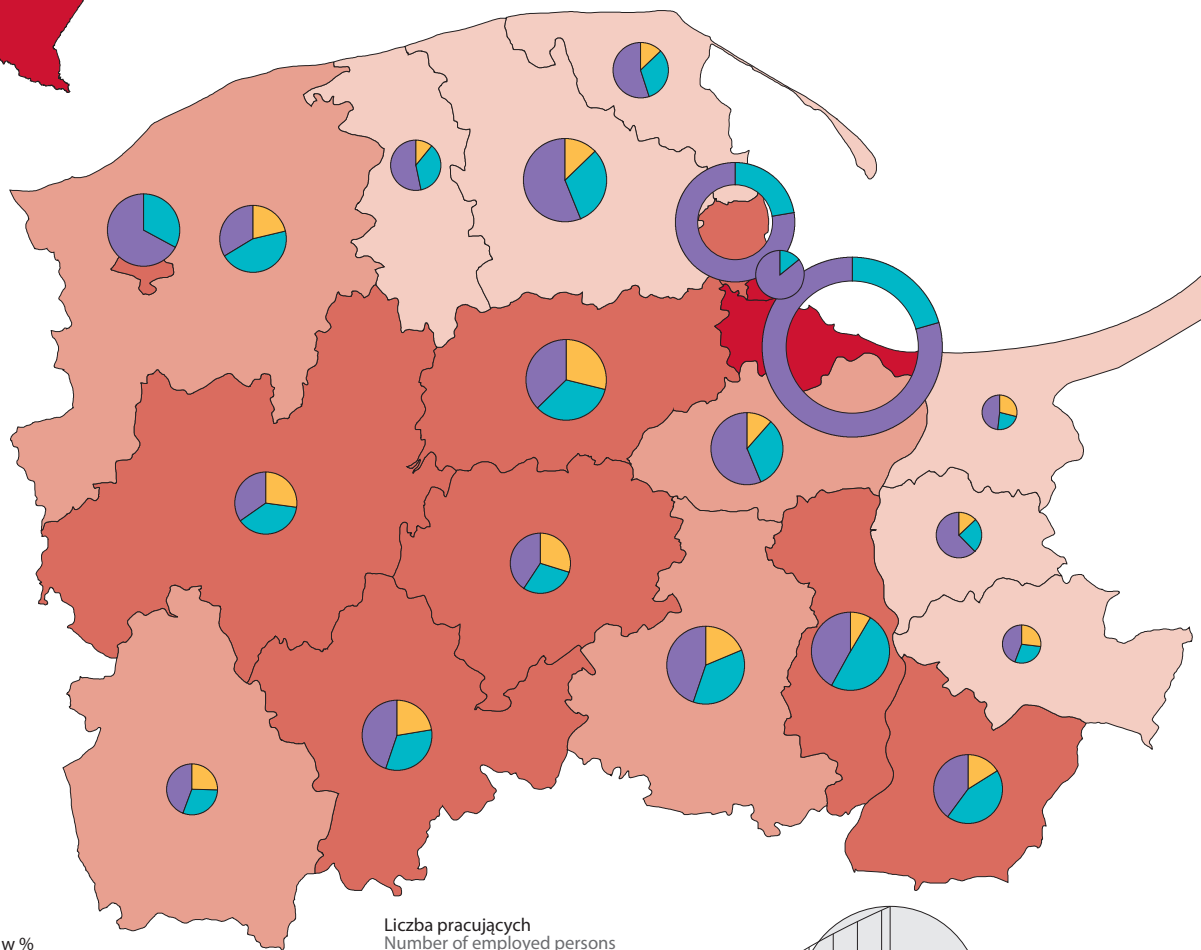
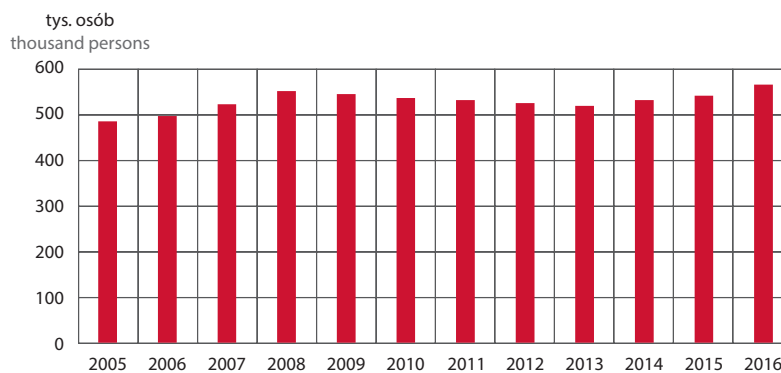
Pracujący w 2016 r.

Employed persons in 2016

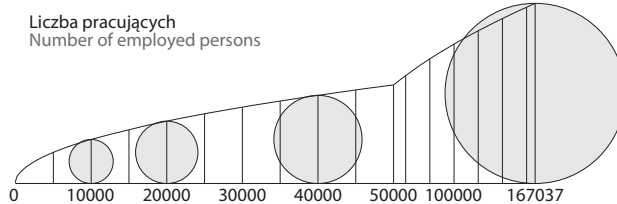


Przeciętne zatrudnienie w województwie


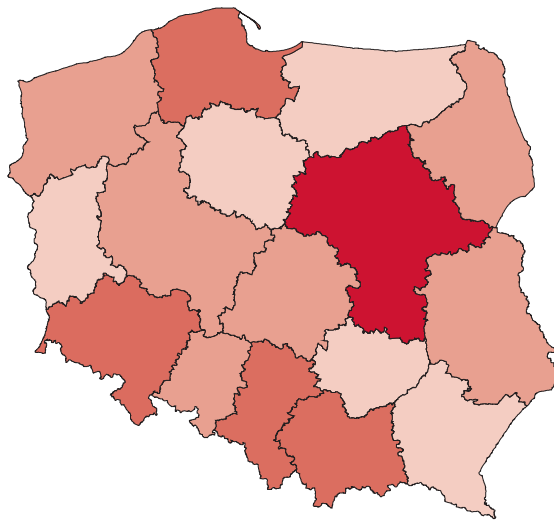
Average paid employment in the Voivodeship




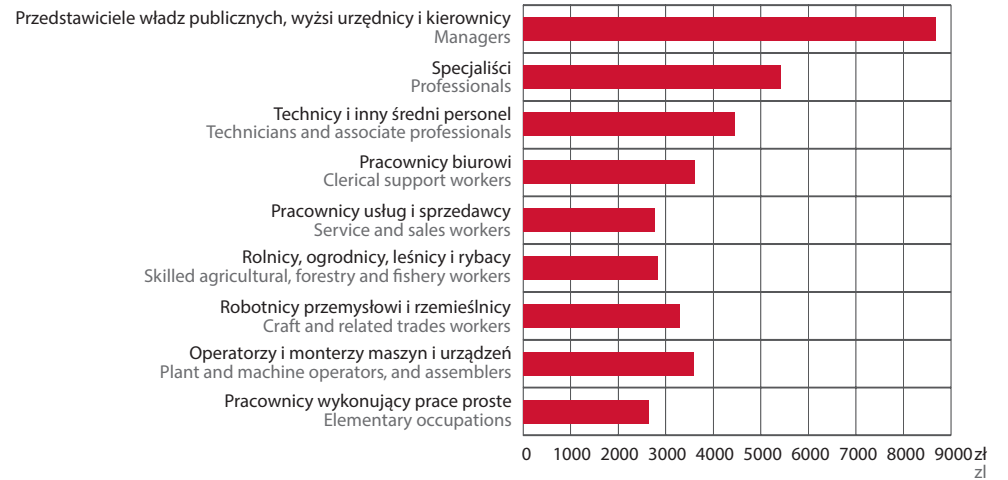
Udział według sektorów ekonomicznych w %
Share by economic sectors in %



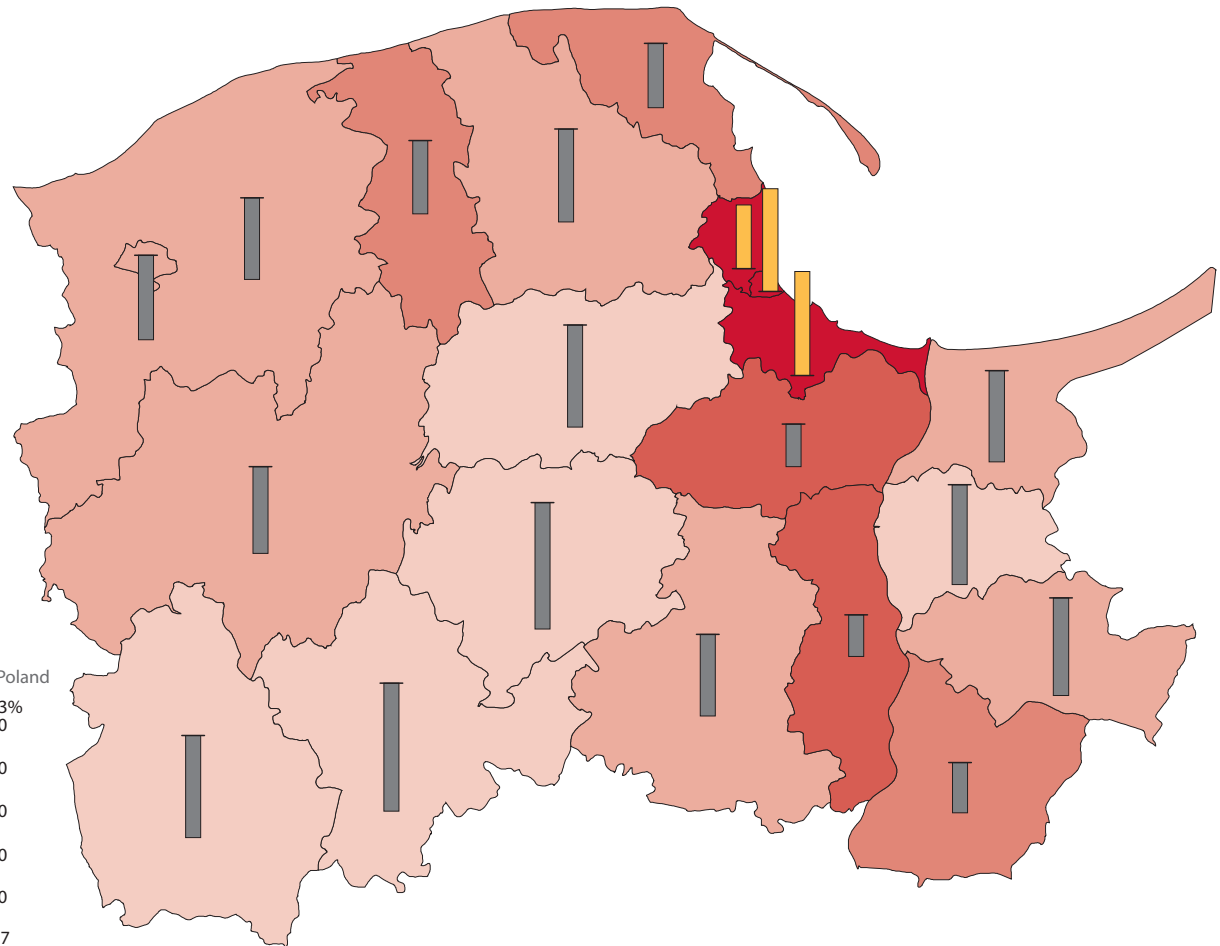
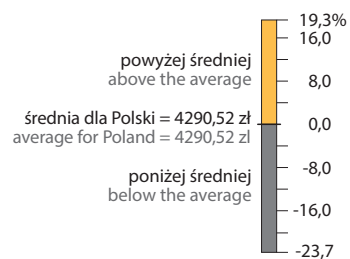
Przeciętne miesięczne wynagrodzenia brutto w 2016 r.
Average monthly gross wages and salaries in 2016



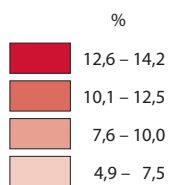
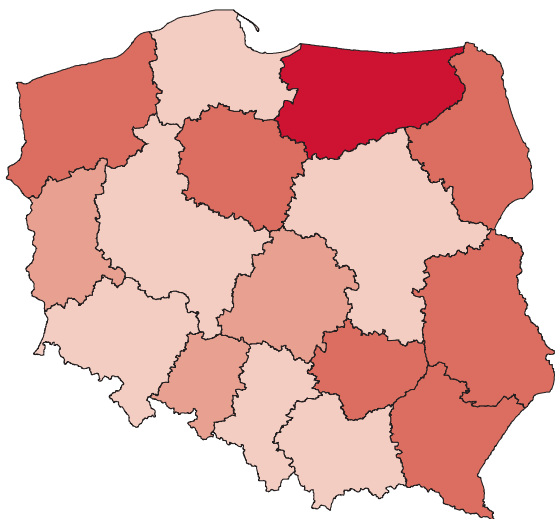
Przeciętne wynagrodzenia brutto w województwie według grup zawodów za październik 2016 r.
Average gross wages and salaries in the Voivodship by occupational groups for October 2016



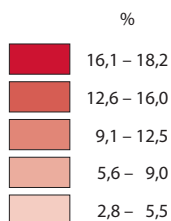
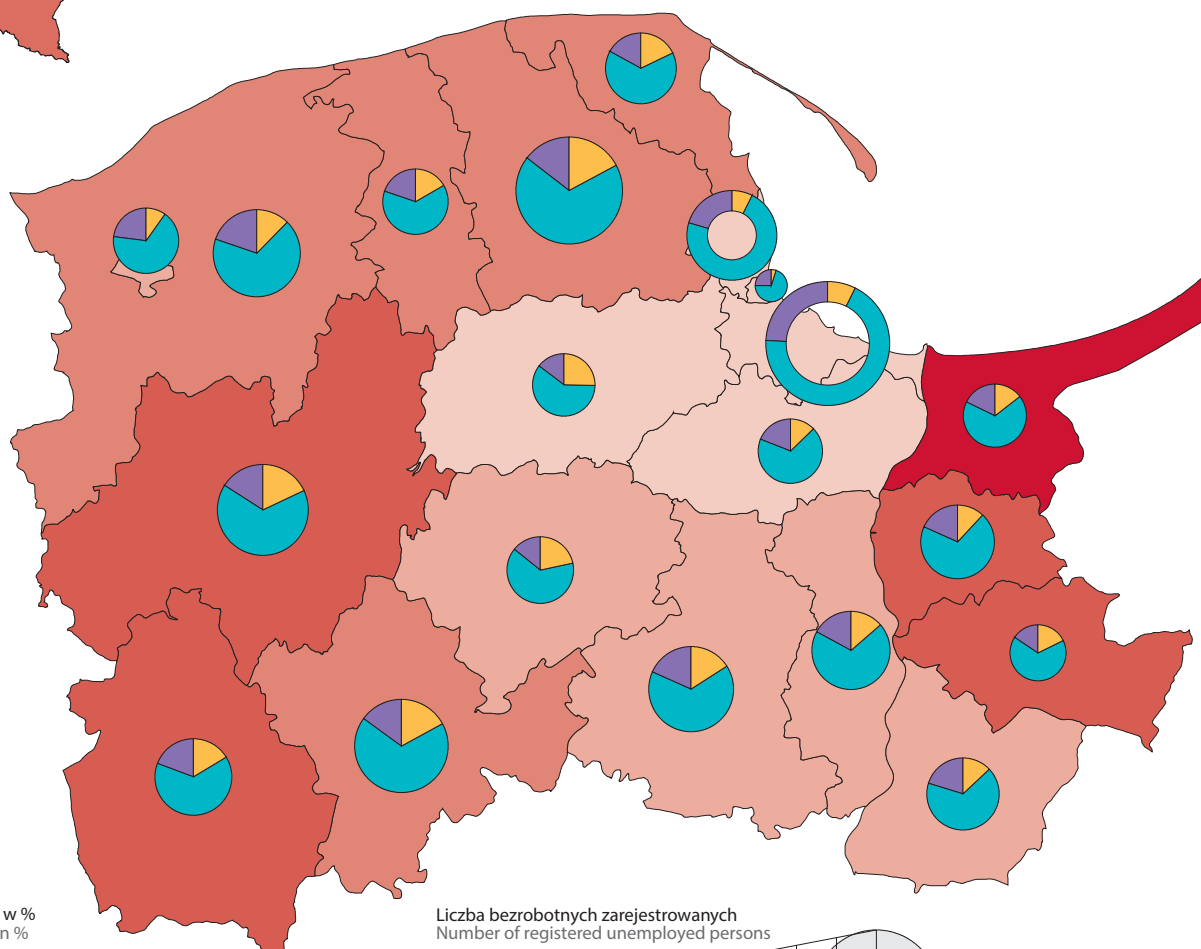
Różnica względem średniej dla Polski
Difference in relation to the average for Poland



Stopa bezrobocia rejestrowanego w 2016 r.
Registered unemployment rate in 2016



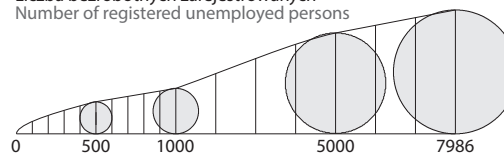
Stopa bezrobocia rejestrowanego
Registered unemployment rate



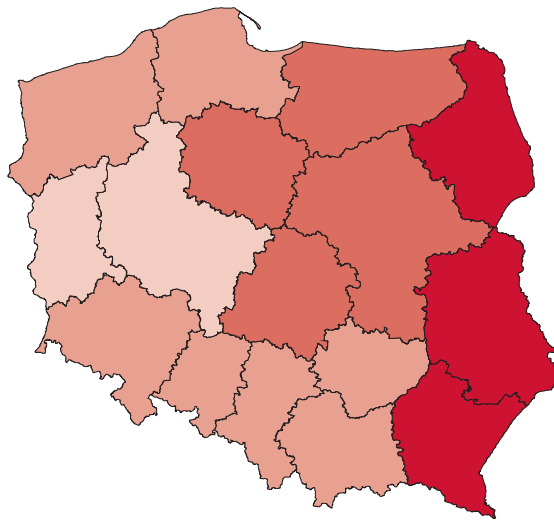
Bezrobotni zarejestrowani według wieku w %
Registered unemployed persons by age in %



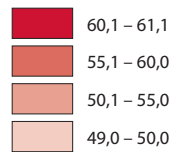
Liczba bezrobotnych zarejestrowanych
Number of registered unemployed persons



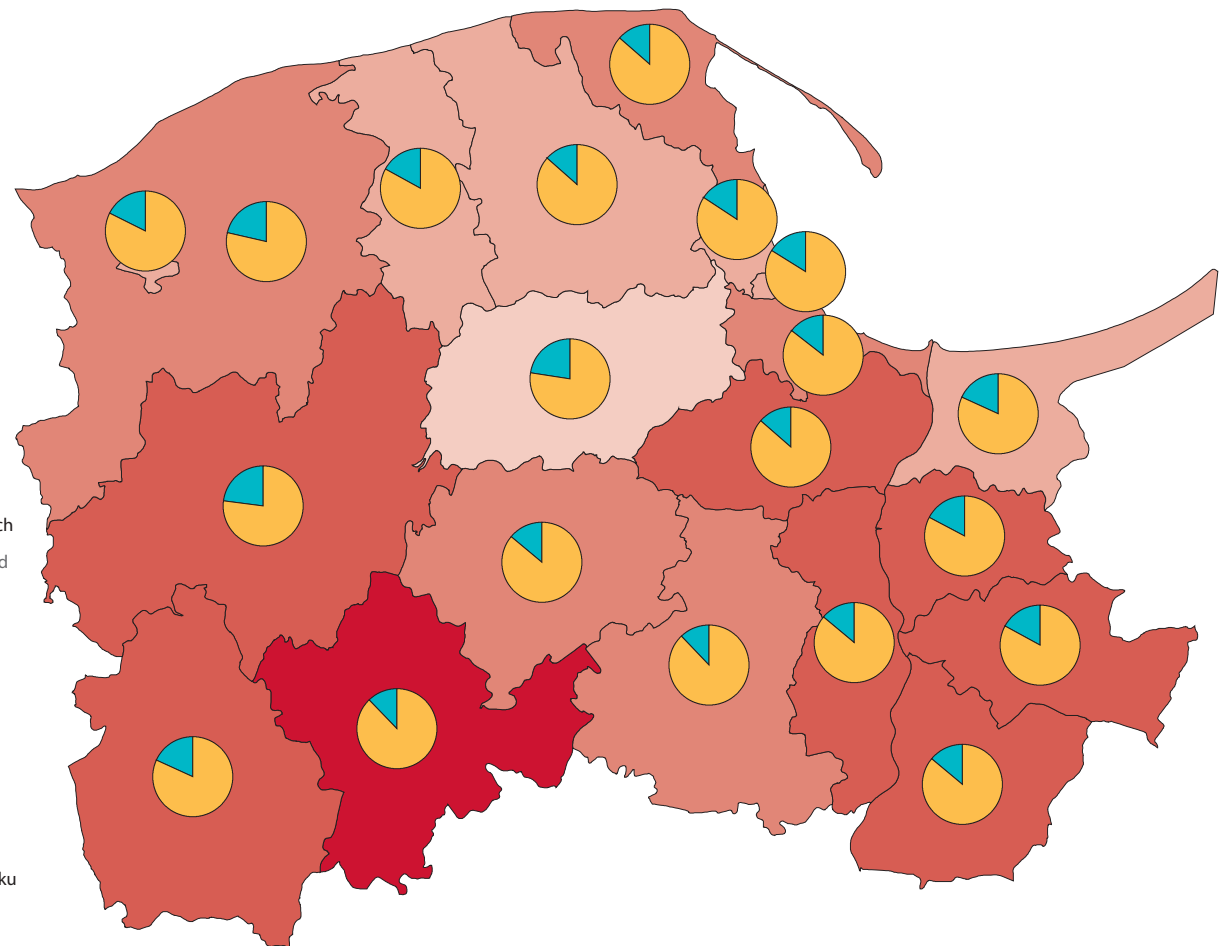
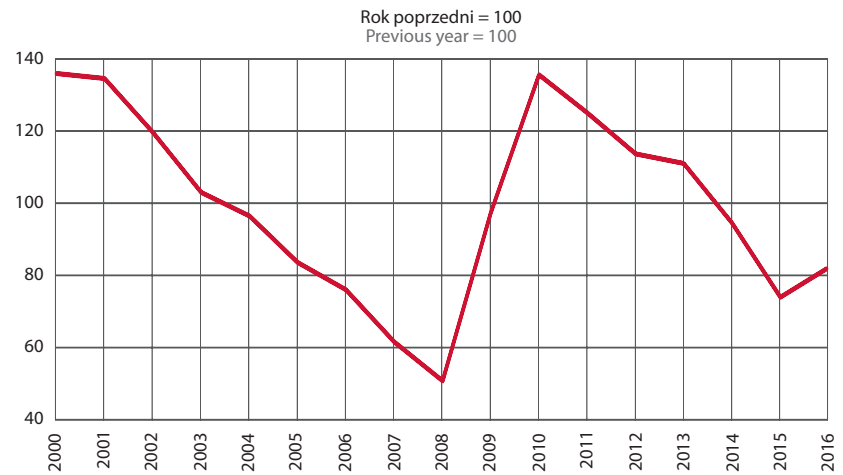
Długotrwanie bezrobotni w 2016 r.
Long-term unemployed persons in 2016



Udział w ogólnej liczbie zarejestrowanych bezrobotnych w %
Share in the total registered unemployed persons in %

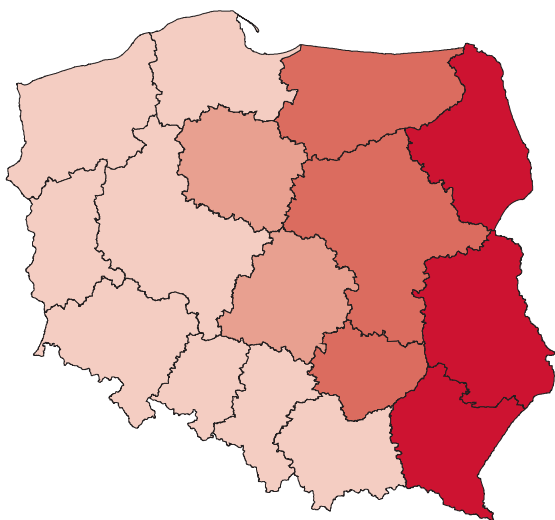


Dynamika bezrobotnych zarejestrowanych w województwie pozostających bez pracy dłużej niż 1 rok
Dynamics of registered unemployed persons in the Voivodship remaining unemployed more than 1 year

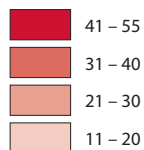


Oferty pracy w 2016 r. – stan w dniu 31 XII

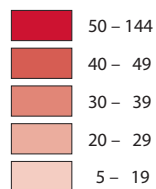
Job offers in 2016 – as of 31 XII



Liczba bezrobotnych zarejestrowanych na 1 ofertę pracy
Number of registered unemployed persons per a job offer

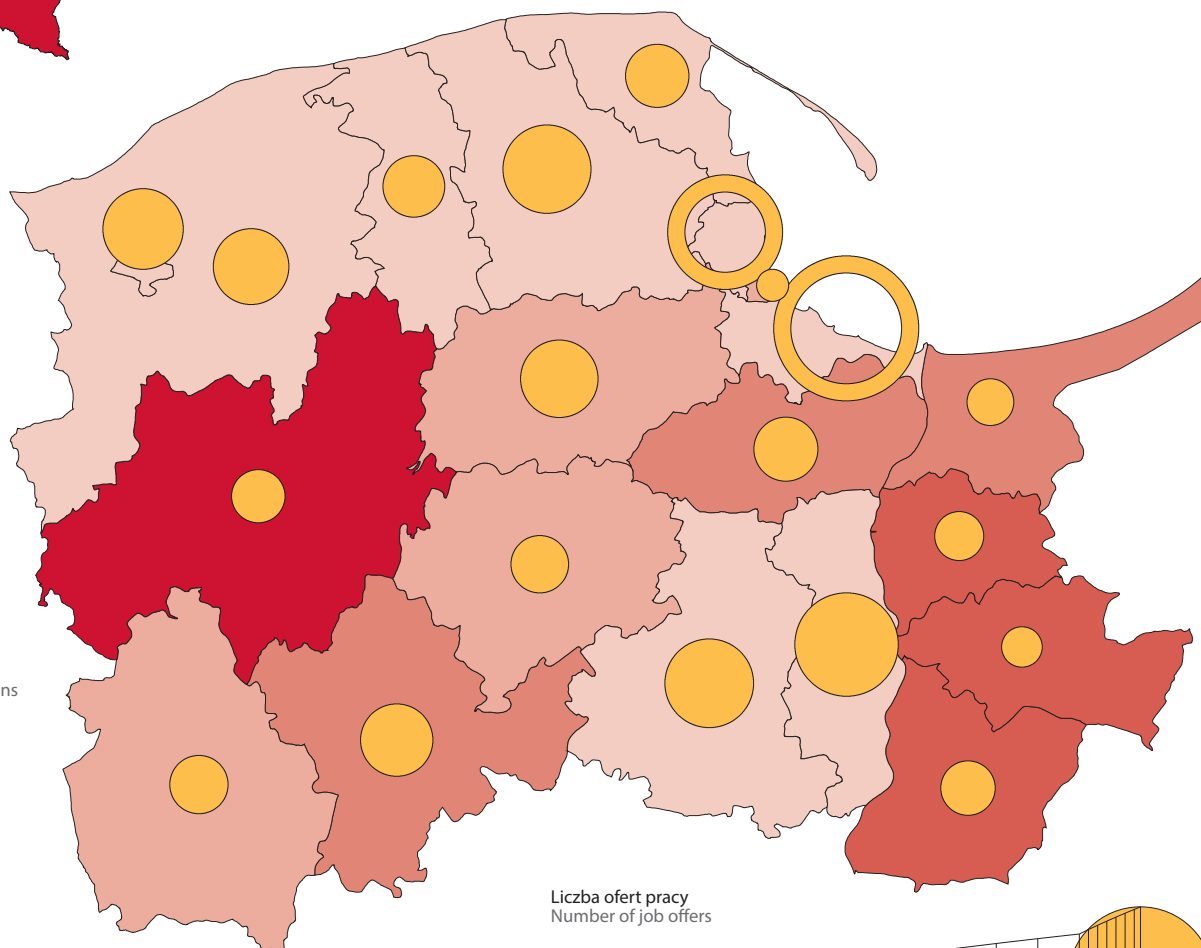
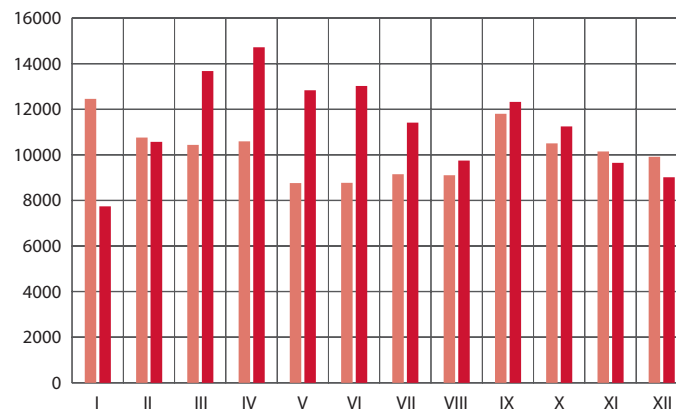


Liczba bezrobotnych zarejestrowanych na 1 ofertę pracy
Number of registered unemployed persons per a job offer

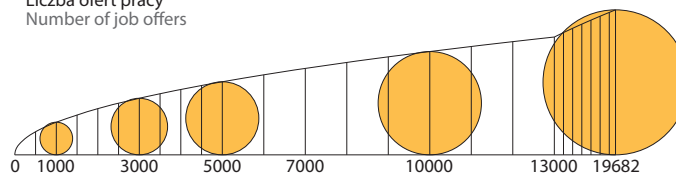


Bezrobotni nowo zarejestrowani i wyrejestrowani w województwie według miesięcy w 2016 r.

Newly registered unemployed persons and persons removed from unemployment rolls in the Voivodship by months in 2016



Liczba ofert pracy
Number of job offers

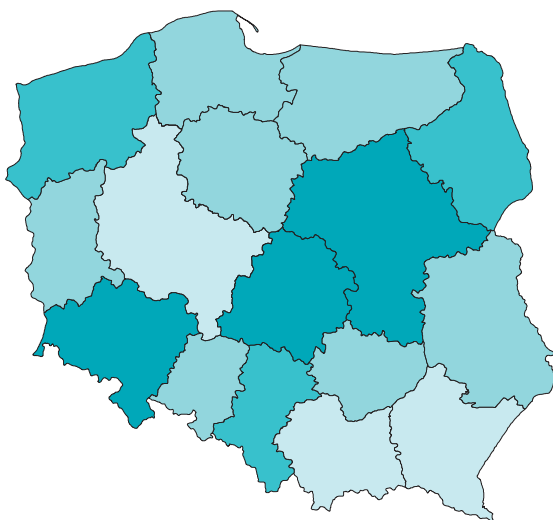





Jakość życia
Quality of life

Zasoby mieszkaniowe w 2016 r.

Dwelling stocks in 2016

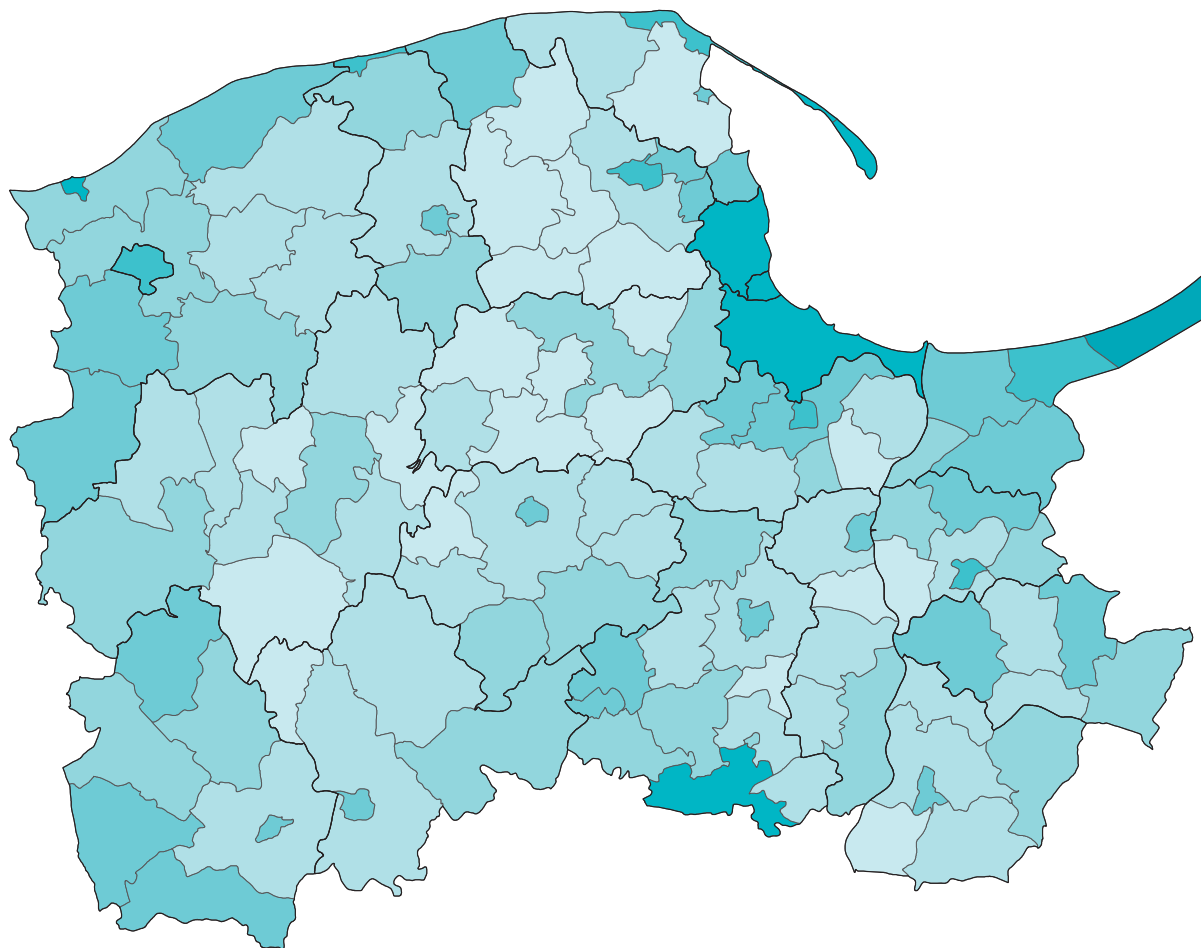
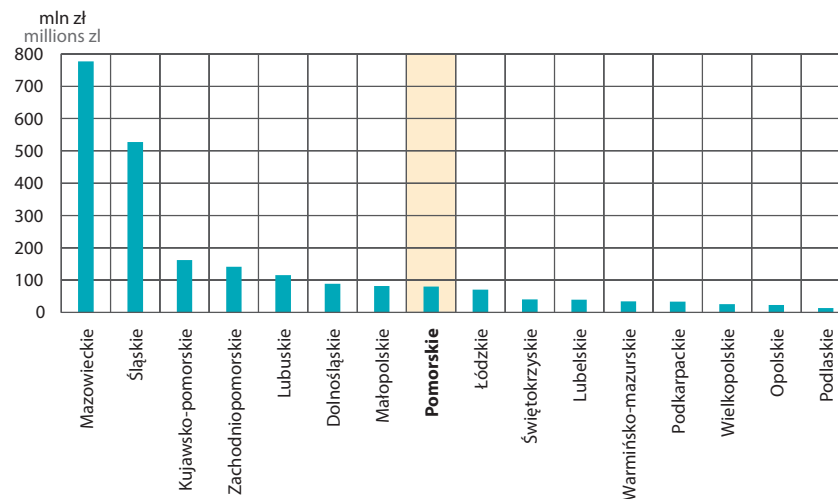


Na 1000 ludności
Per 1000 population




Zaległości w opłatach za mieszkania w zasobach komunalnych gmin w 2016 r.

Housing payment arrears in municipal dwelling stocks in 2016



Na 1000 ludności
Per 1000 population

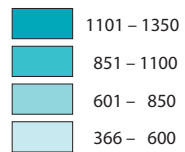


Mieszkania oddane do użytkowania w 2016 r.

Dwellings completed in 2016

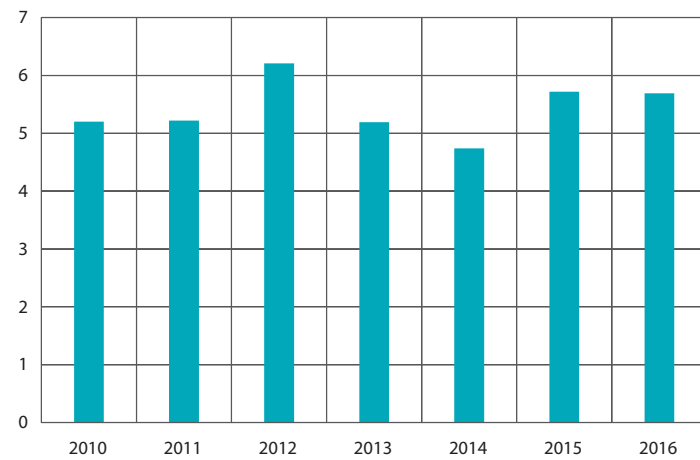


Na 1000 zawartych małżeństw
Per 1000 marriages contracted

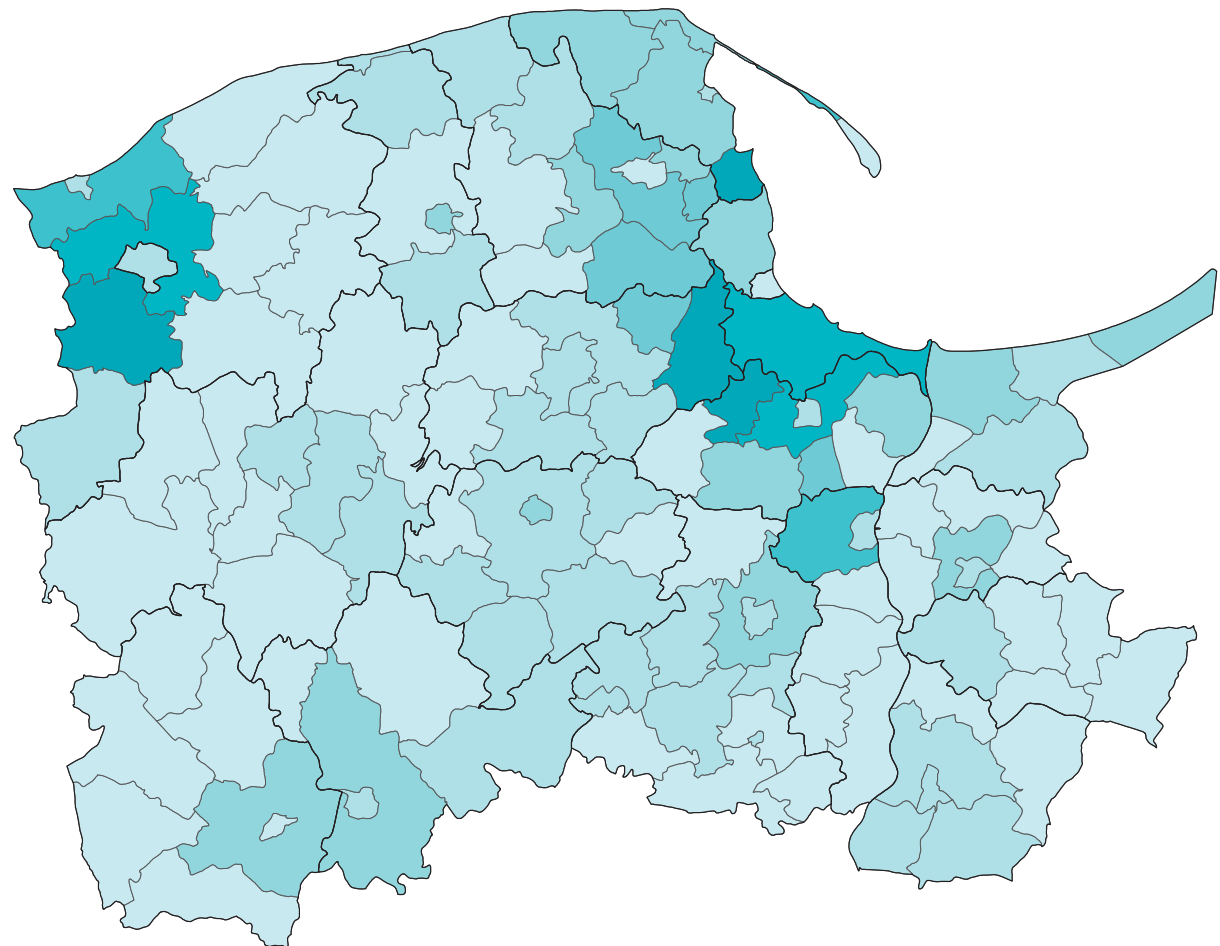



Mieszkania oddane do użytkowania w województwie na 1000 ludności

Dwellings completed in the Voivodship per 1000 population

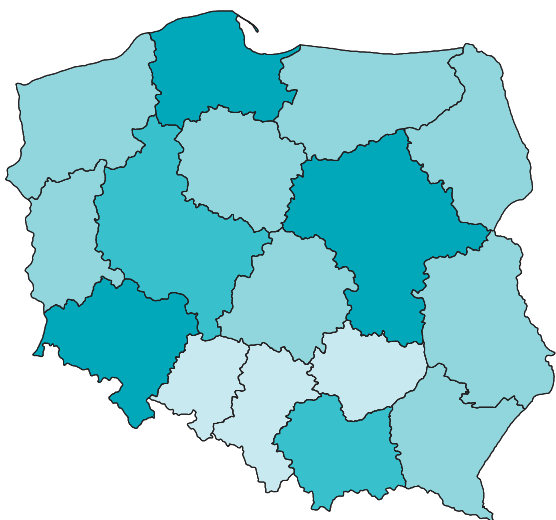


Na 1000 zawartych małżeństw
Per 1000 marriages contracted

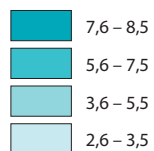


Mieszkania, na których budowę wydano pozwolenie w 2016 r.

Dwellings for which permit were issued in 2016

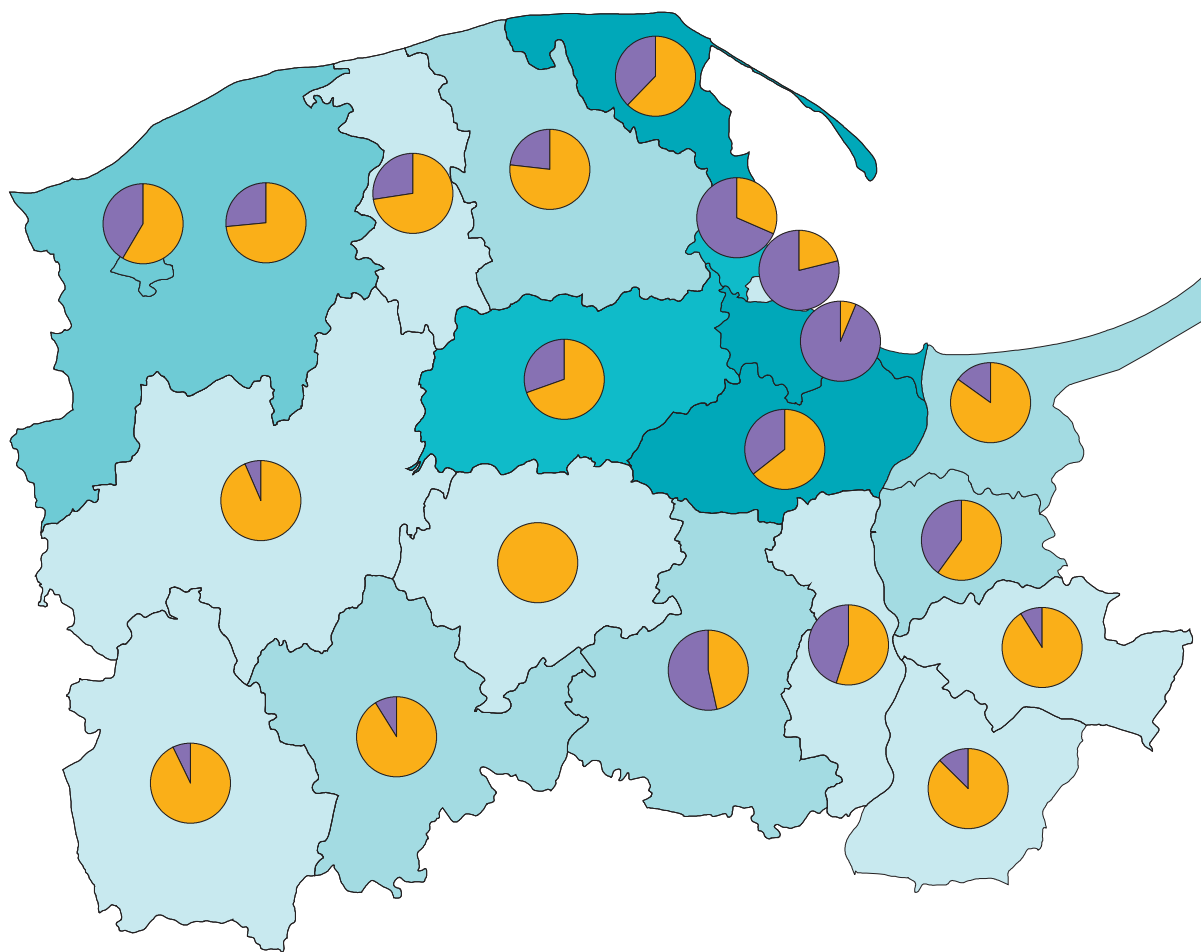
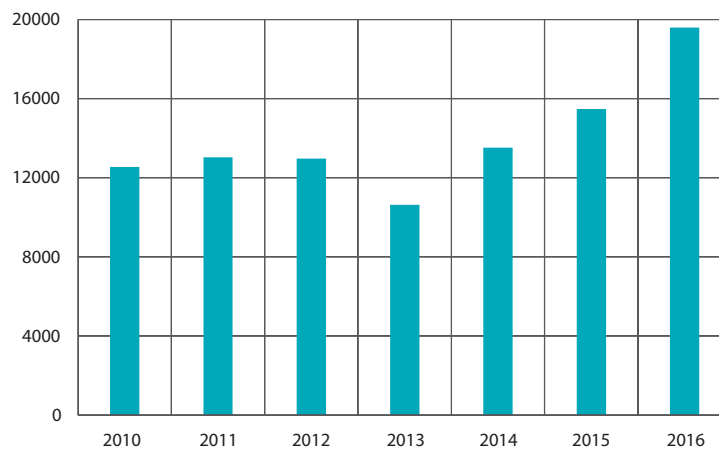


Na 1000 ludności
Per 1000 population

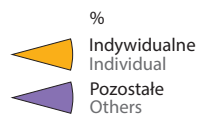



Mieszkania, na których budowę wydano pozwolenie w województwie

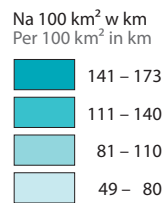
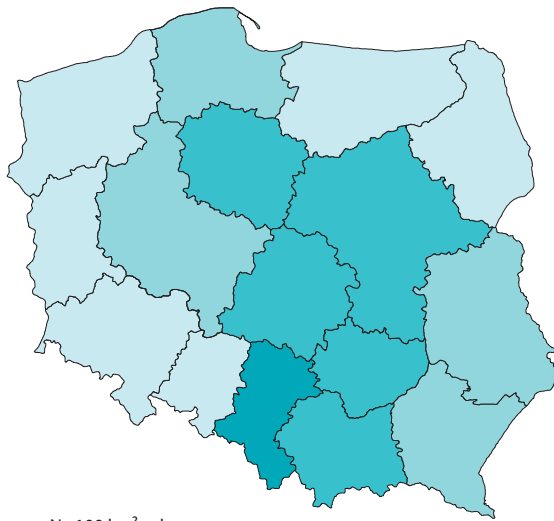
Dwellings for which permit were issued in the Voivodship



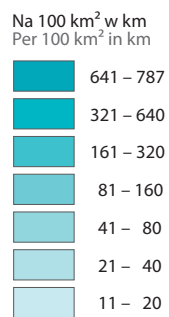
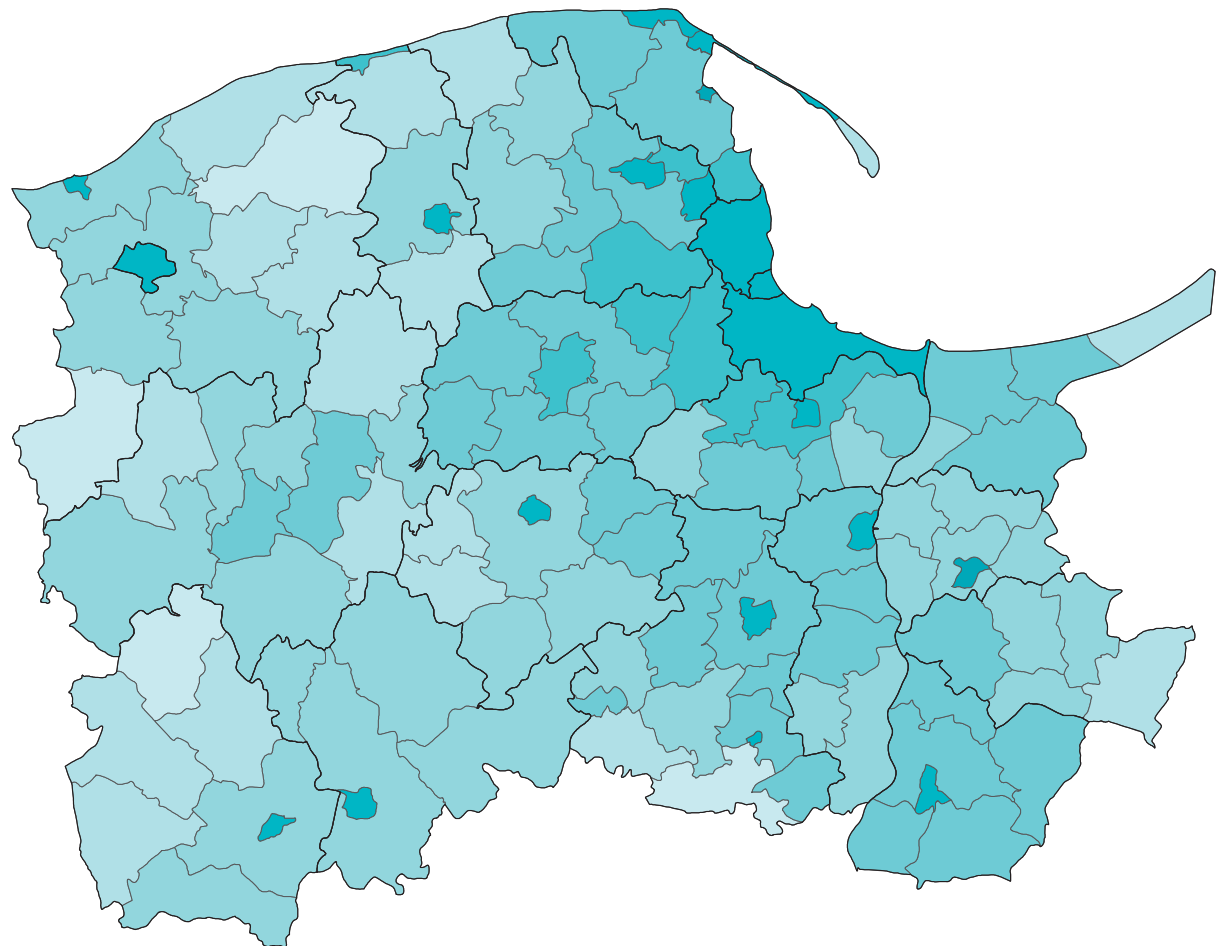
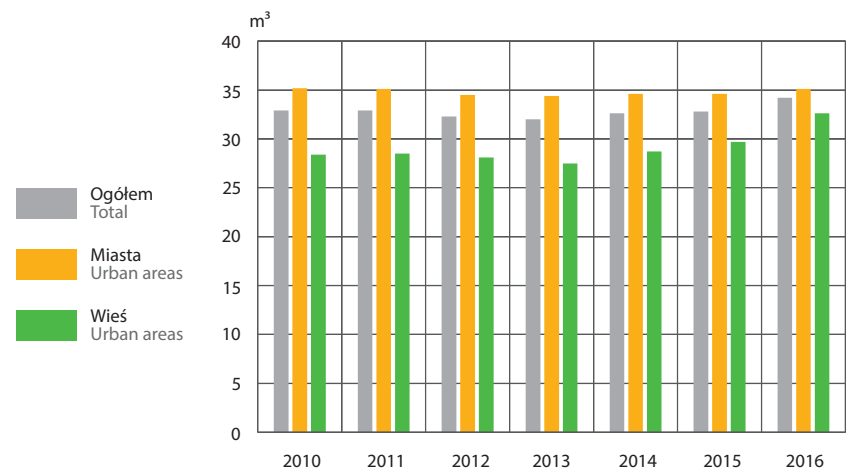
Na 1000 ludności
Per 1000 population



Sieć wodociągowa rozdzielcza w 2016 r.
Water supply distribution network in 2016



Zużycie wody z wodociągów w gospodarstwach domowych na 1 mieszkańca w województwie
Consumption of water from water supply systems in households per capita in the Voivodship

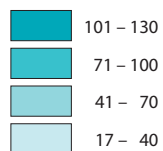


Sieć rozdzielcza kanalizacyjna w 2016 r.

Sewerage distribution network in 2016

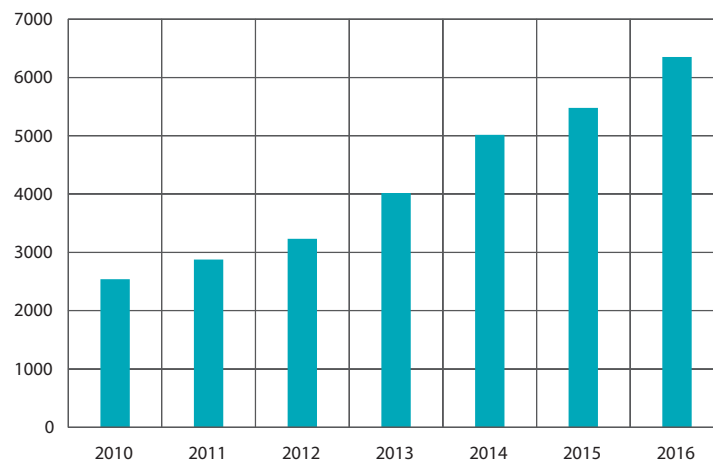


Na 100 km² w km
Per 100 km² in km

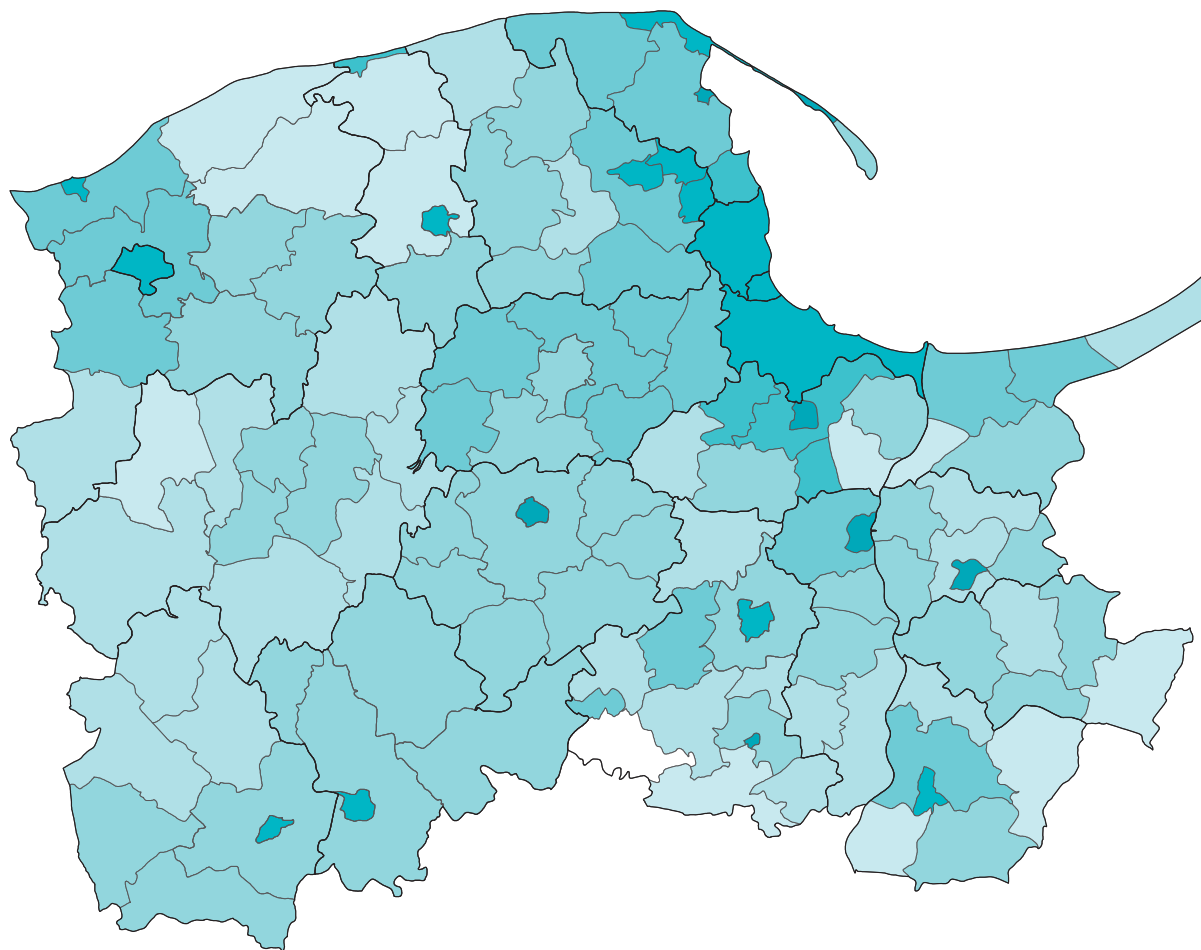



Przydomowe oczyszczalnie ścieków w województwie

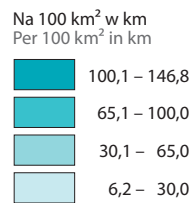
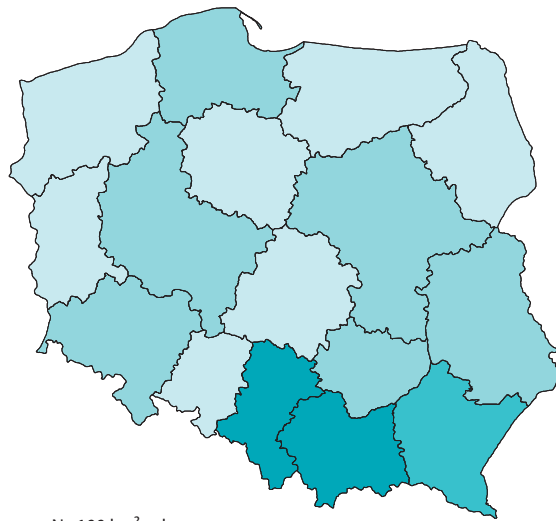
Home wastewater treatment plants in the Voivodship



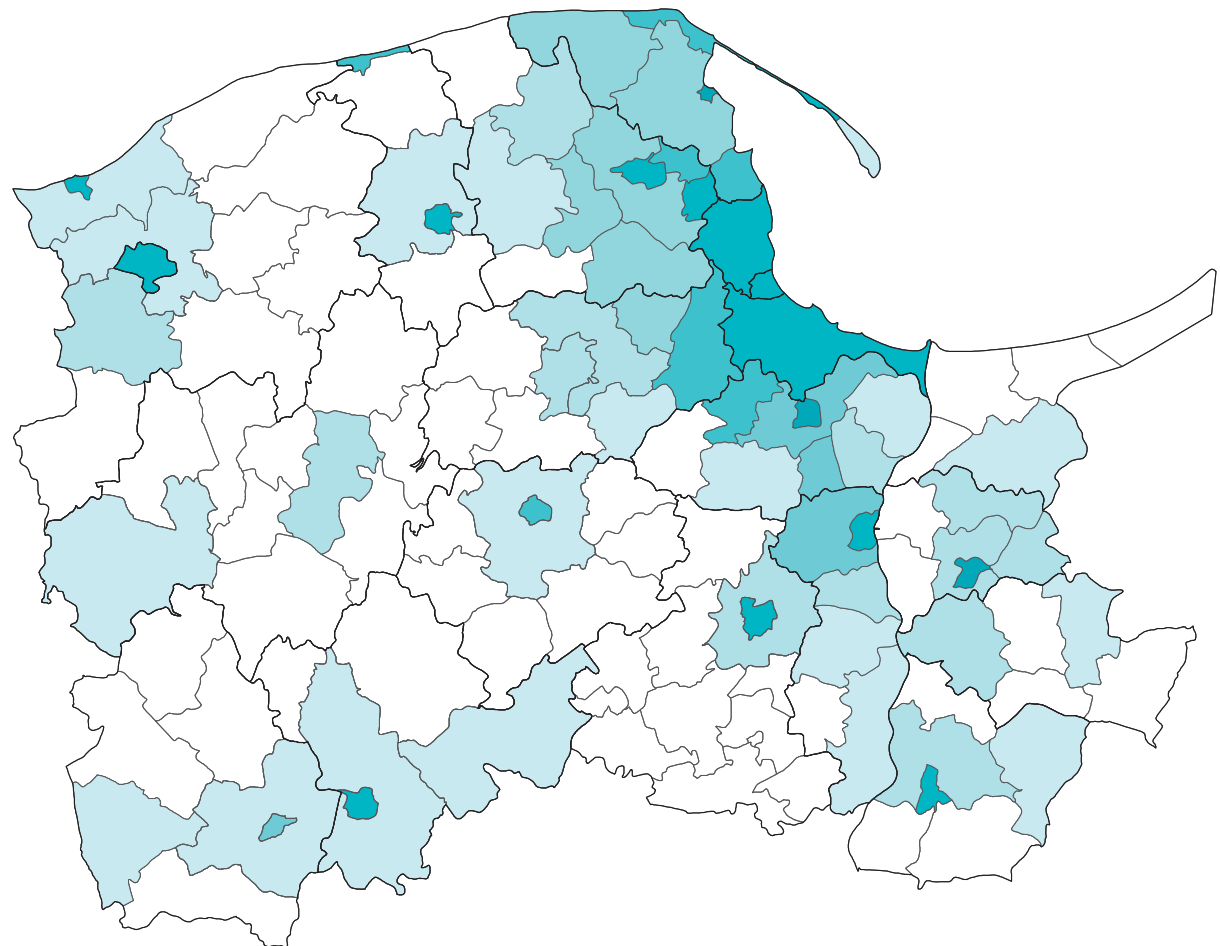

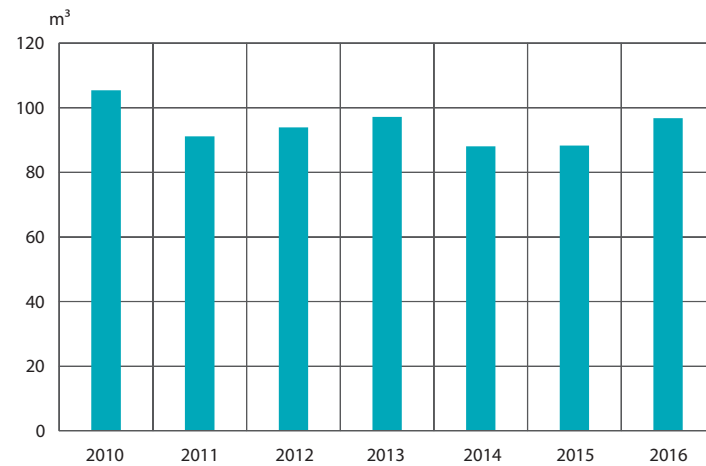
Na 100 km² w km
Per 100 km² in km



Sieć rozdzielcza gazowa w 2016 r.
Gas supply distribution system in 2016



Zużycie gazu z sieci w gospodarstwach domowych na 1 mieszkańca w województwie
Consumption of gas from gas supply system in households per capita in the Voivodship




Zużycie energii elektrycznej na niskim napięciu w gospodarstwach domowych w 2016 r.

Low-voltage electricity consumption in households in 2016

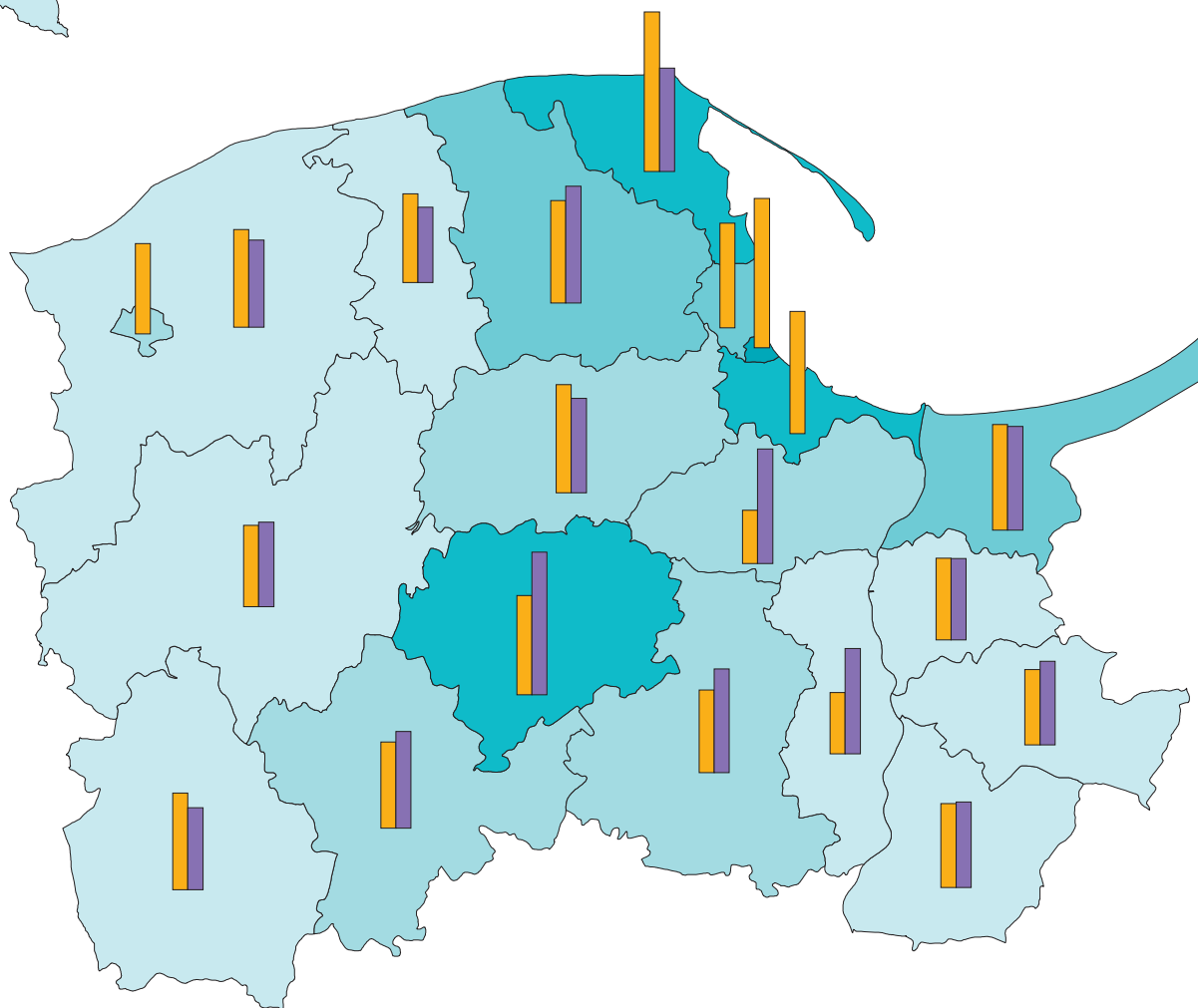
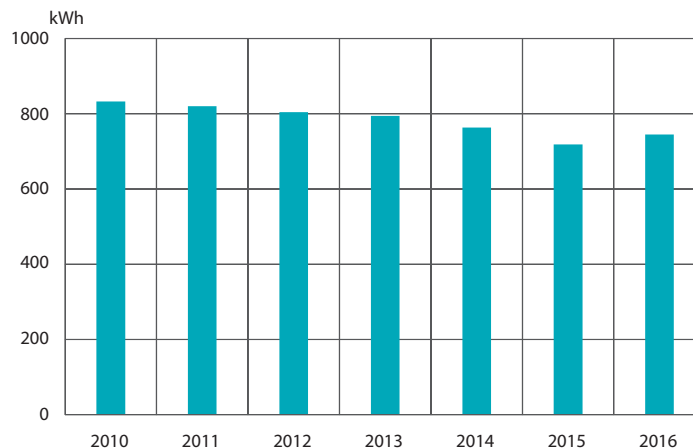


Na 1 mieszkańca w kWh
Per capita in kWh




Zużycie energii elektrycznej na niskim napięciu w gospodarstwach domowych na 1 mieszkańca w województwie

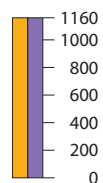
Low-voltage electricity consumption in households per capita in the Voivodship



Na 1 mieszkańca w kWh
Per capita in kWh

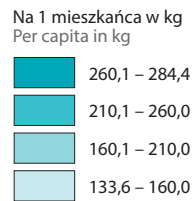


Na 1 mieszkańca w kWh
Per capita in kWh

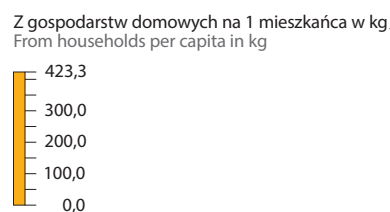

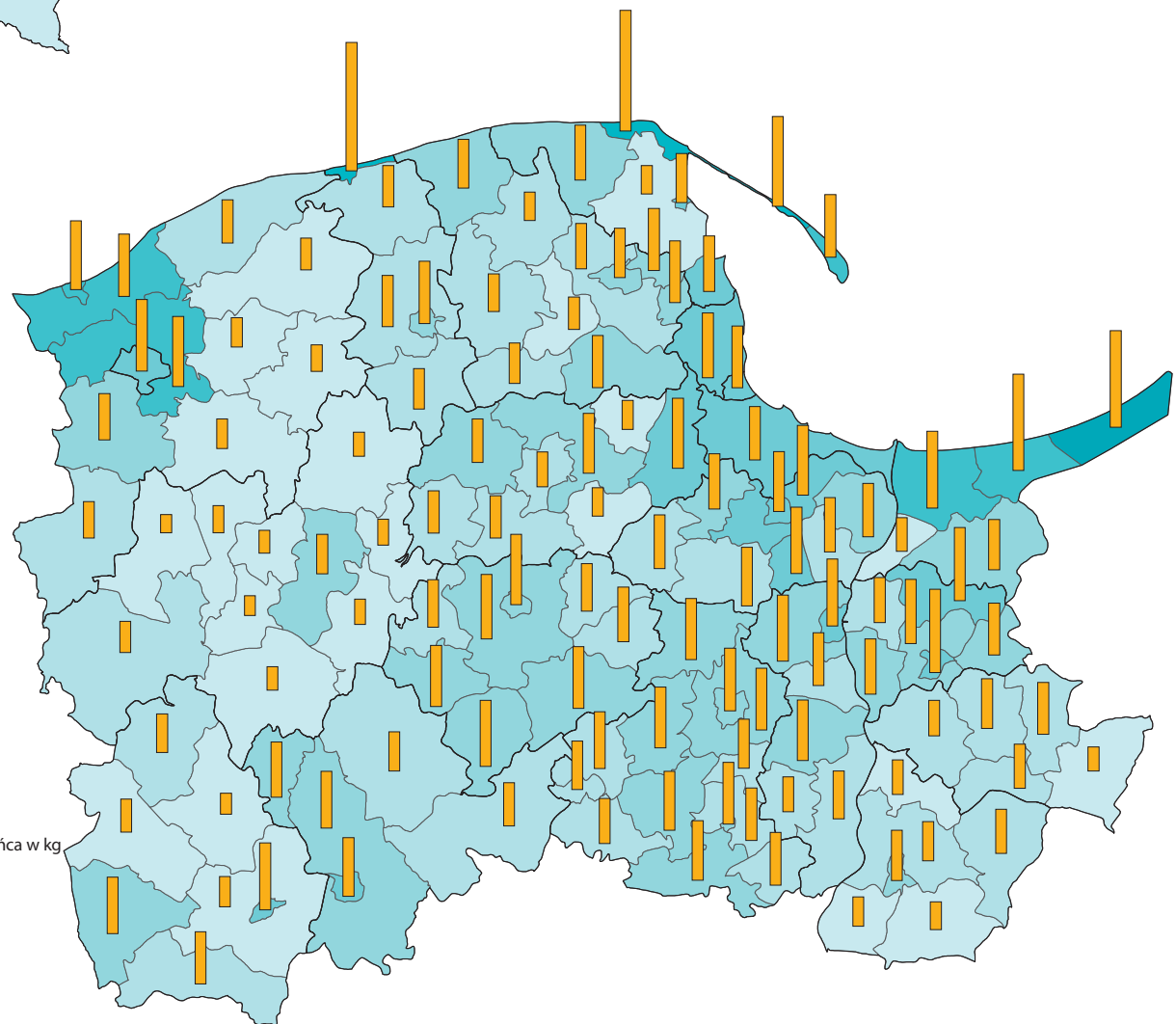
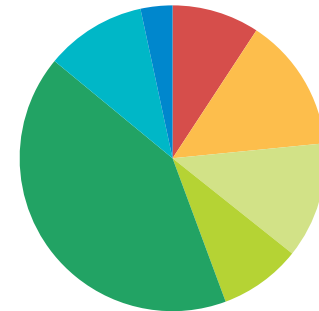


Miasta Wieś
Urban areas Rural areas

Zmieszane odpady komunalne zebrane w ciągu roku w 2016 r.
Mixed municipal waste collected during the year in 2016

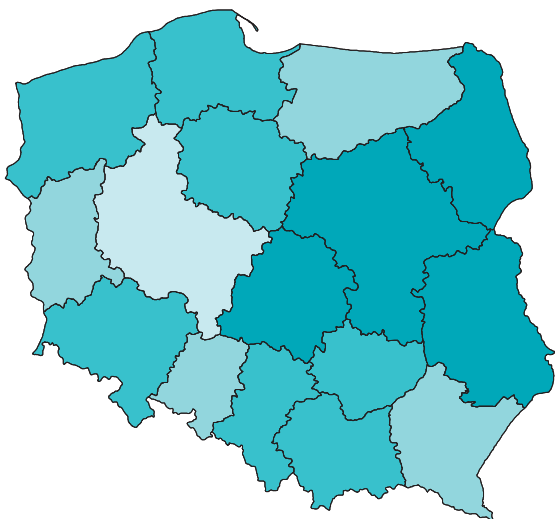


Odpady komunalne zebrane selektywnie w województwie w 2016 r.
Municipal waste collected separately in the Voivodship in 2016

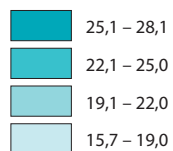


Lekarze i pielęgniarki w 2016 r.

Doctors and nurses in 2016

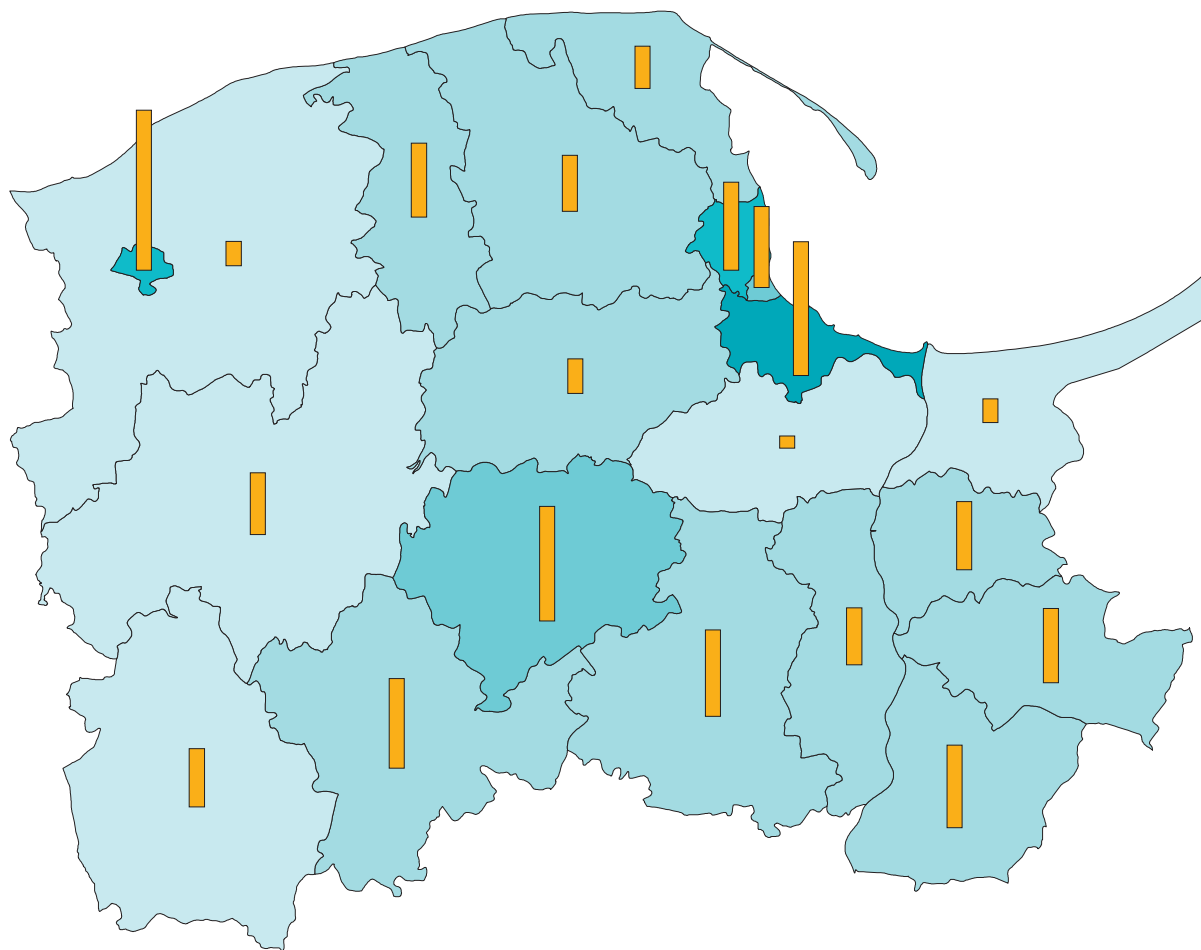
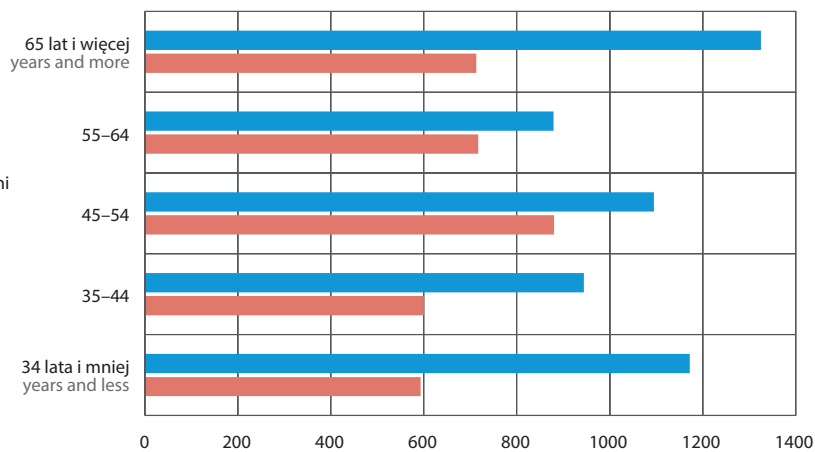


Lekarze na 10 tys. ludności
Doctors per 10 thousand population

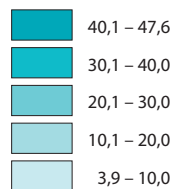


Lekarze uprawnieni do wykonywania zawodu medycznego według grup wieku w województwie w 2016 r.

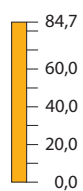
Doctors entitled to practise medical profession by age group in the Voivodship in 2016



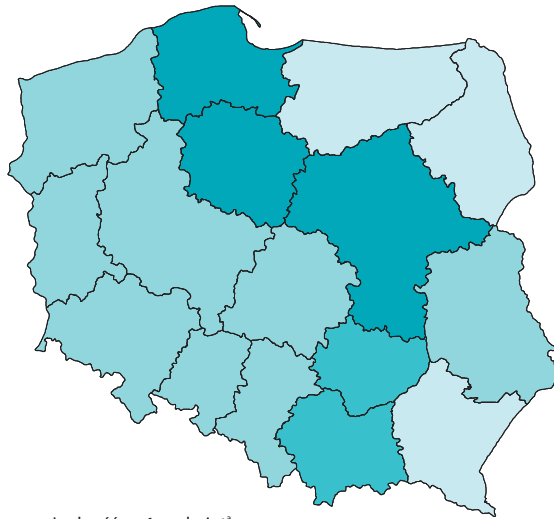
Lekarze na 10 tys. ludności
Doctors per 10 thousand population




Pielęgniarki na 10 tys. ludności
Nurses per 10 thousand population




Ambulatoryjna opieka zdrowotna w 2016 r.
Out-patient health care in 2016



Ludność na 1 podmiot^a
Population per provider^a

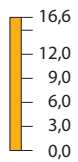


Ludność na 1 podmiot^a
Population per provider^a



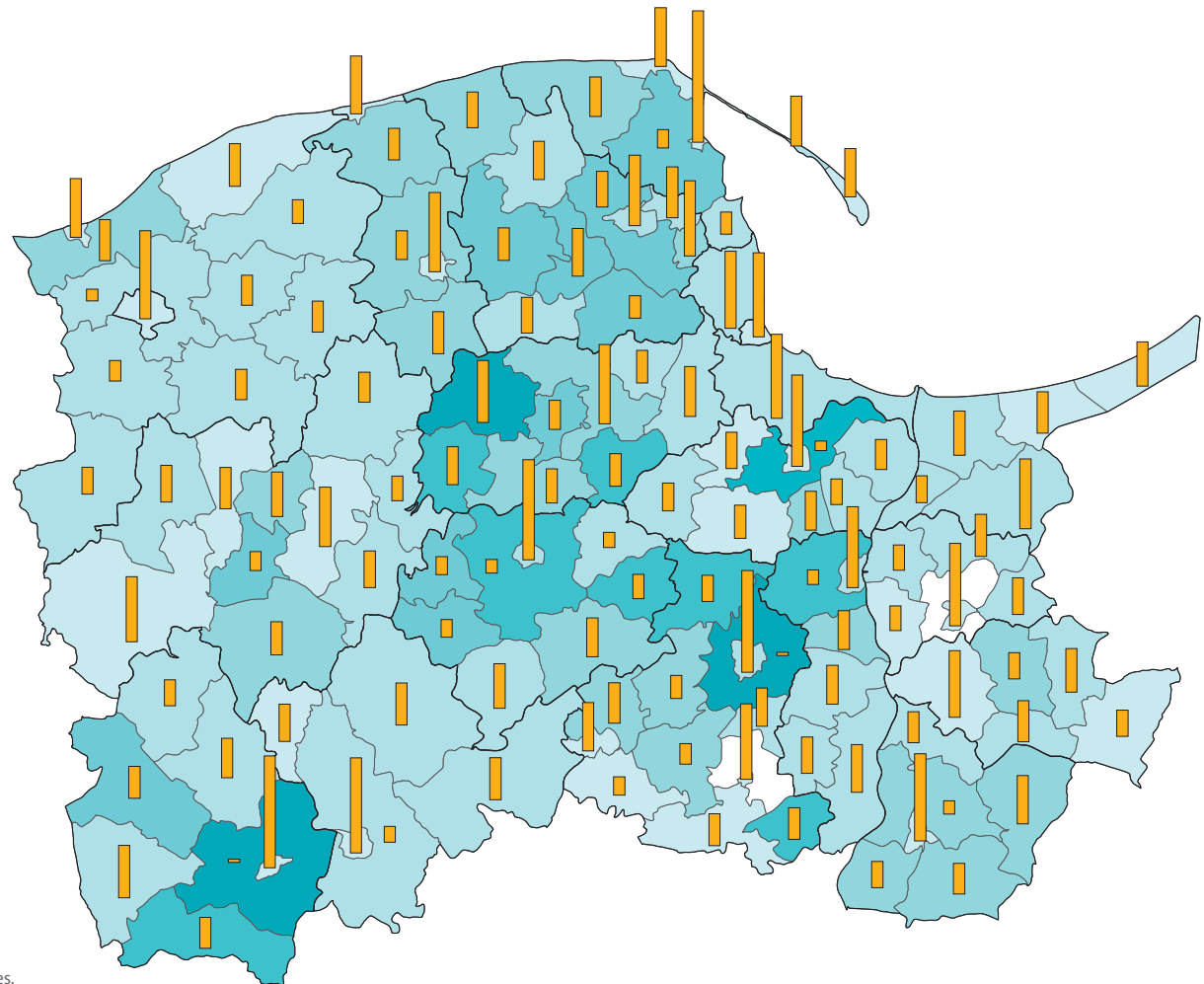
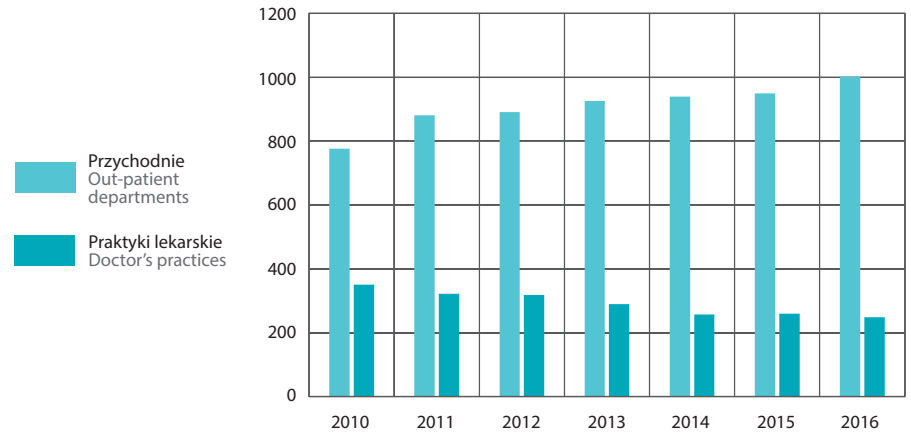
zjawisko nie wystąpiło
magnitude zero

Porady udzielone na 1 mieszkańca
Consultations provided per capita



^a Przychodnie i praktyki lekarskie.
a Out-patient departments and doctor's practices.

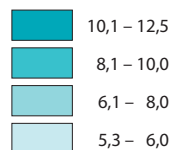
Podmioty ambulatoryjnej opieki zdrowotnej w województwie
Providers of out-patient health care in the Voivodship



Żłobki^a i kluby dziecięce w 2016 r.
Nurseries^a and children's clubs in 2016



Udział dzieci objętych opieką żłobkową w %
Share of children covered by nursery care in %




Odsetek gmin w województwie, w których znajduje się przynajmniej jedna placówka opieki nad dziećmi do lat 3^b

Percentage of gminas in the Voivodship with at least one childcare centre for children up to the age of 3^b

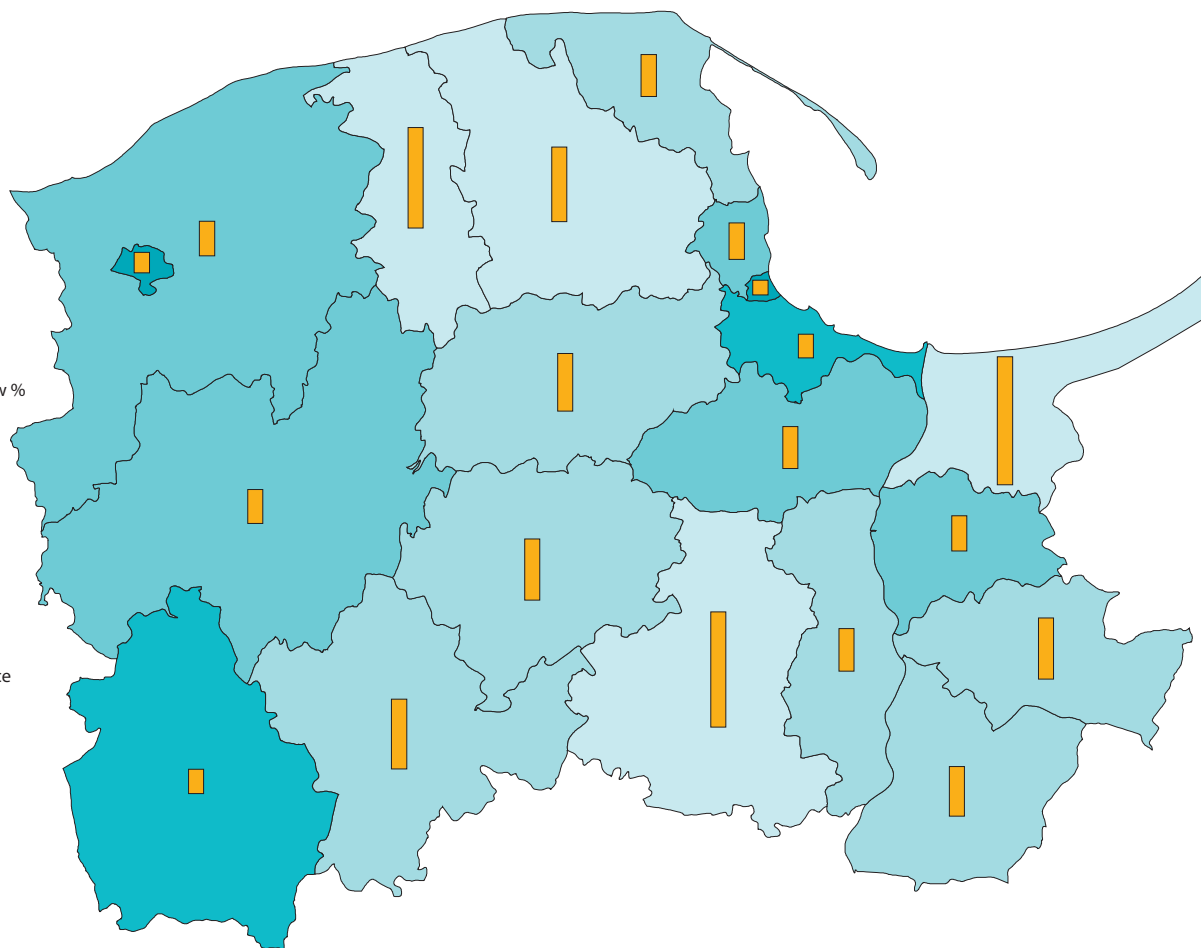
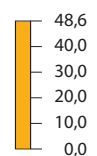


b Od 2012 r. łącznie z klubami dziecięcymi.
b Since 2012 including children's clubs.

Udział dzieci objętych opieką żłobkową w %
Share of children covered by nursery care in %

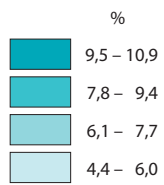
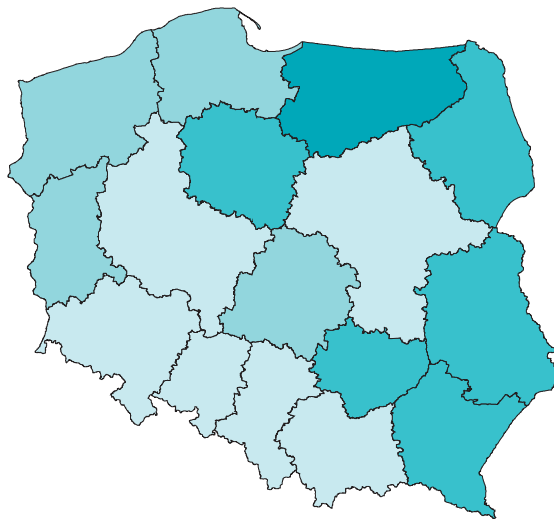


Liczba dzieci w wieku do lat 3 na 1 miejsce
Number of children up to the age of 3 per 1 place

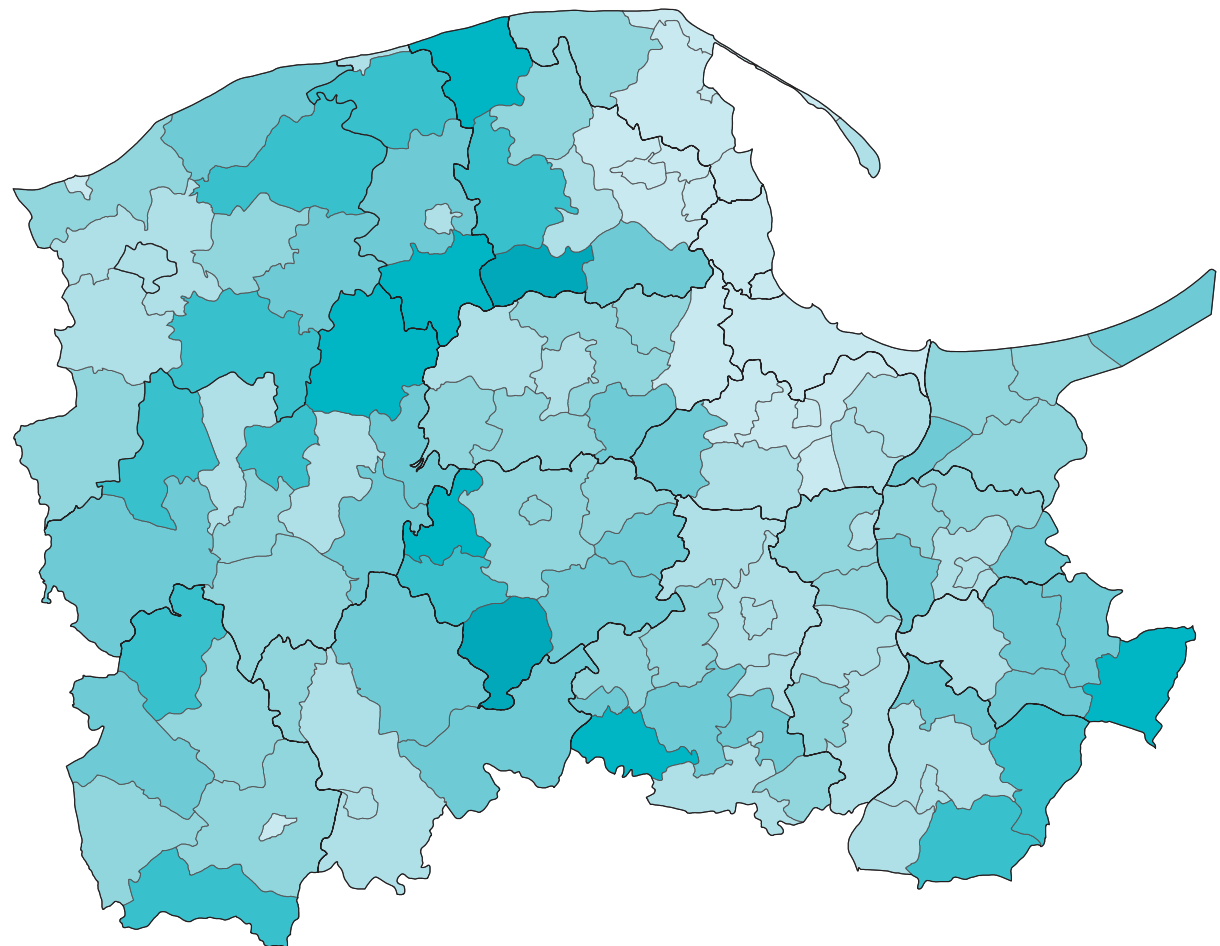
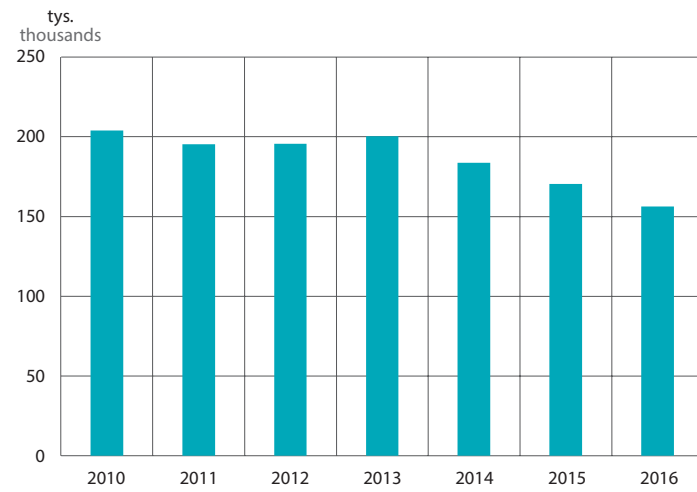


a łącznie z oddziałami żłobkowymi.
a Including nursery wards.

Osoby korzystające ze środowiskowej pomocy społecznej w 2016 r.
Persons benefiting from social assistance in 2016

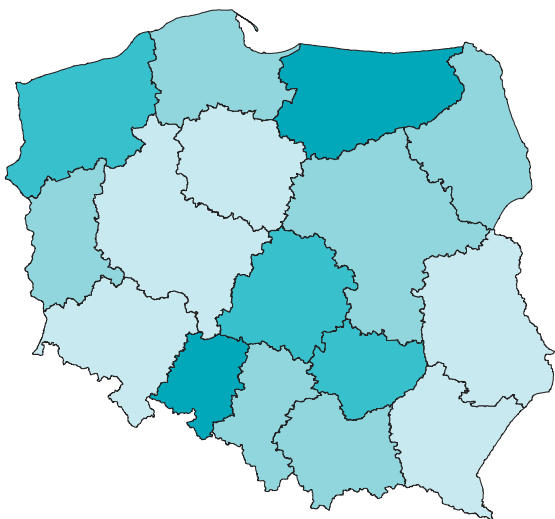


Osoby korzystające ze środowiskowej pomocy społecznej w województwie
Persons benefiting from social assistance in the Voivodeship

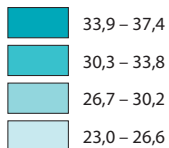


Pomoc społeczna stacjonarna w 2016 r.

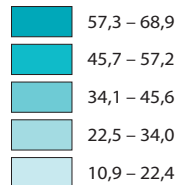
Stationary social welfare in 2016



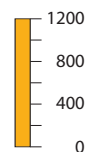
Mieszkańcy placówek stacjonarnej pomocy społecznej^a na 10 tys. ludności
Residents of stationary social welfare facilities^a per 10 thousand population



Mieszkańcy placówek stacjonarnej pomocy społecznej^a na 10 tys. ludności
Residents of stationary social welfare facilities^a per 10 thousand population



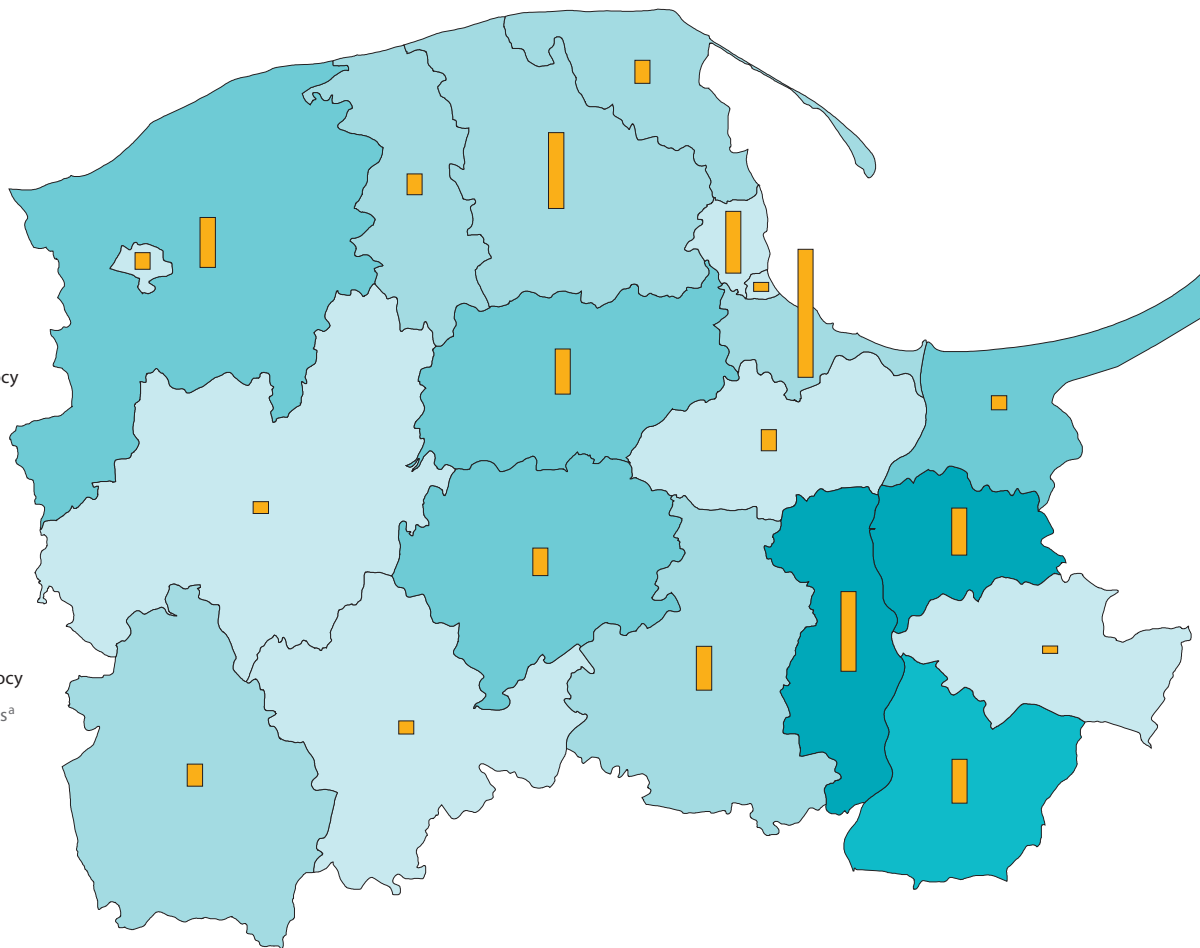
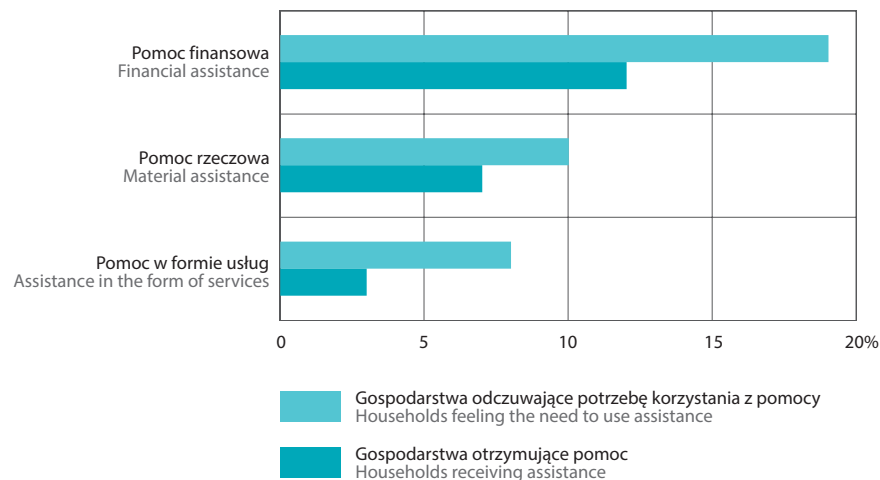
Miejsca w placówkach stacjonarnej pomocy społecznej^a
Places in stationary social welfare facilities^a



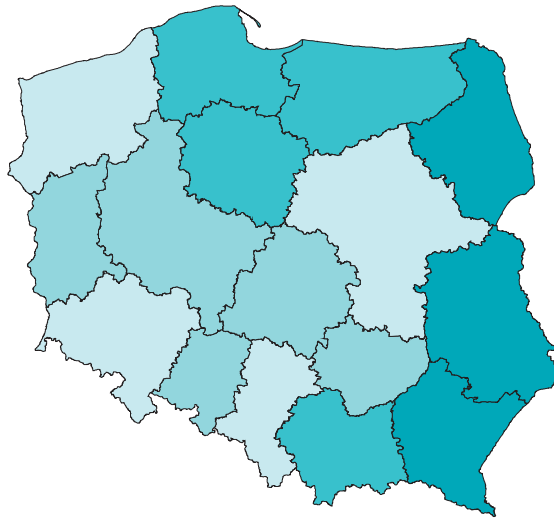
^a Łącznie z filiami.
^a Including branches.

Odsetek gospodarstw domowych korzystających z pomocy zewnętrznej w województwie w 2015 r.


Percentage of households receiving external assistance in the Voivodship in 2015




Wspieranie rodziny w 2016 r.
Family support in 2016



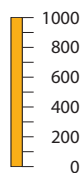
Przeciętna liczba dzieci w rodzinie, na które zostało przyznane świadczenie wychowawcze z programu „Rodzina 500+”^a
Average number of children in the family for whom a child-raising benefit was granted from the „Family 500+” programme^a



Przeciętna liczba dzieci w rodzinie, na które zostało przyznane świadczenie wychowawcze z programu „Rodzina 500+”^a
Average number of children in the family for whom a child-raising benefit was granted from the „Family 500+” programme^a

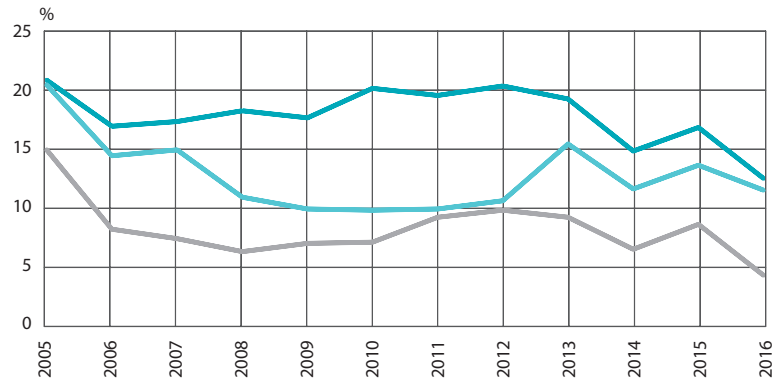


Liczba rodzin posiadających Kartę Dużej Rodziny
Number of families with a Large Family Card

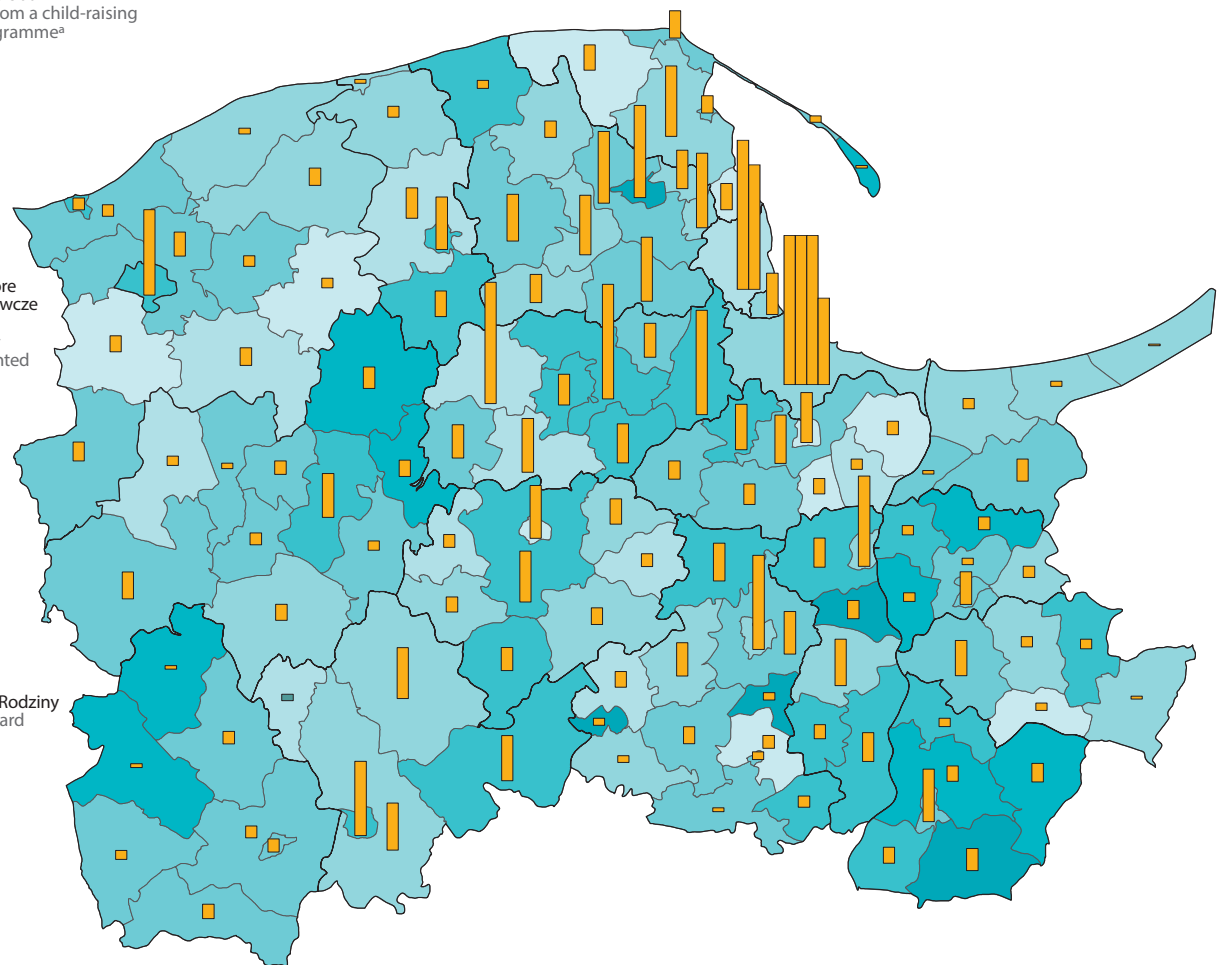
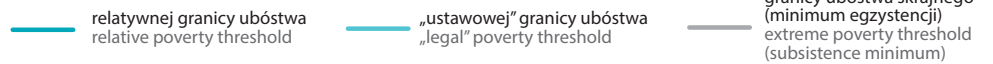


^a Dane za okres od 1 IV do 31 XII.
^a Data for the period from 1 IV to 31 XII.

Wskaźniki zagrożenia ubóstwem (zasięg ubóstwa) w gospodarstwach domowych w województwie
At-risk-of-poverty rates (extent of poverty) in households in the Voivodship

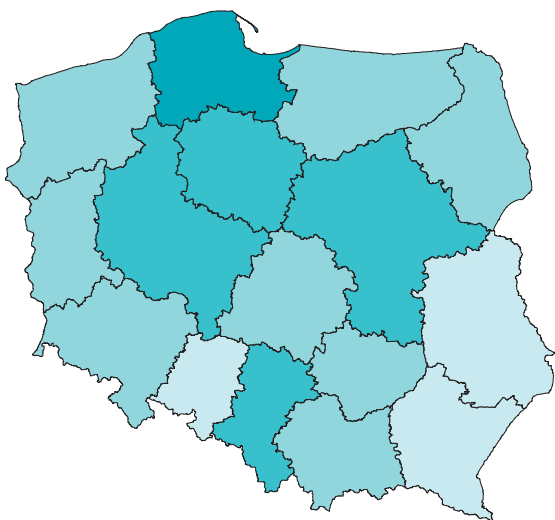


Odsetek osób o wydatkach poniżej
Percentage of persons with expenditure below




Biblioteki publiczne w 2016 r.

Public libraries in 2016

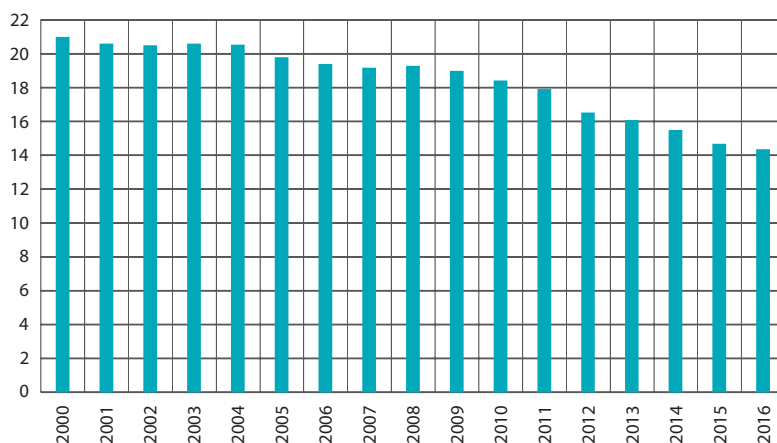


Ludność na 1 bibliotekę
Population per library

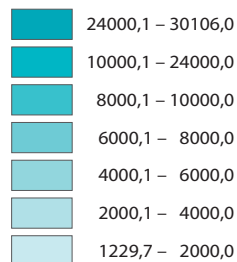


Wypożyczenia księgozbioru na 1 czytelnika w woluminach w województwie

Library loans per borrower in volumes in the Voivodship

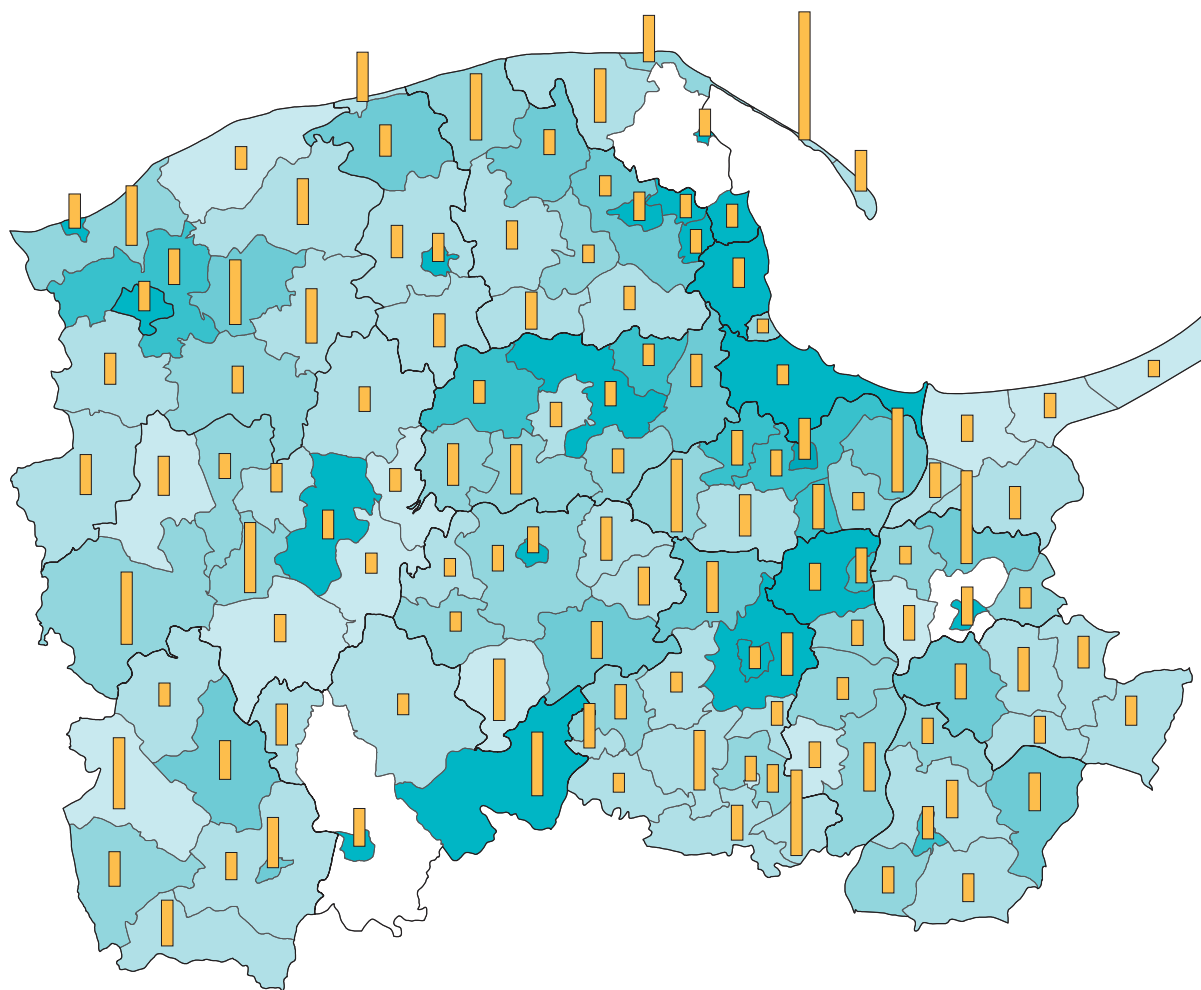
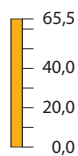


Ludność na 1 bibliotekę
Population per library

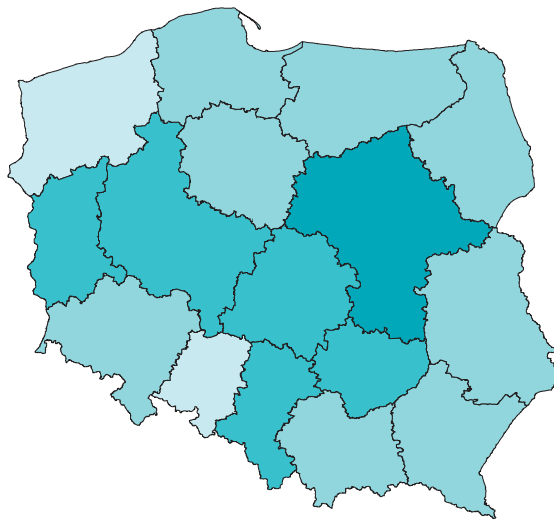


zjawisko nie wystąpiło
magnitude zero

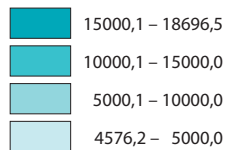
Wypożyczenia księgozbioru
na 1 czytelnika w wol.
Library loans per borrower in vol.



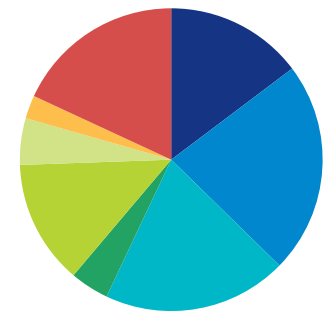
Instytucje kultury w 2016 r.
Culture institutions in 2016



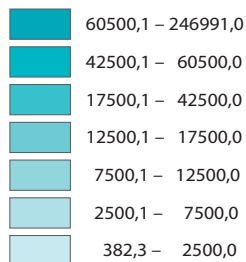
Ludność na 1 instytucję
Population per institution



Kursy zorganizowane przez instytucje kultury w województwie w 2016 r.
Courses organized by cultural institutions in the Voivodship in 2016

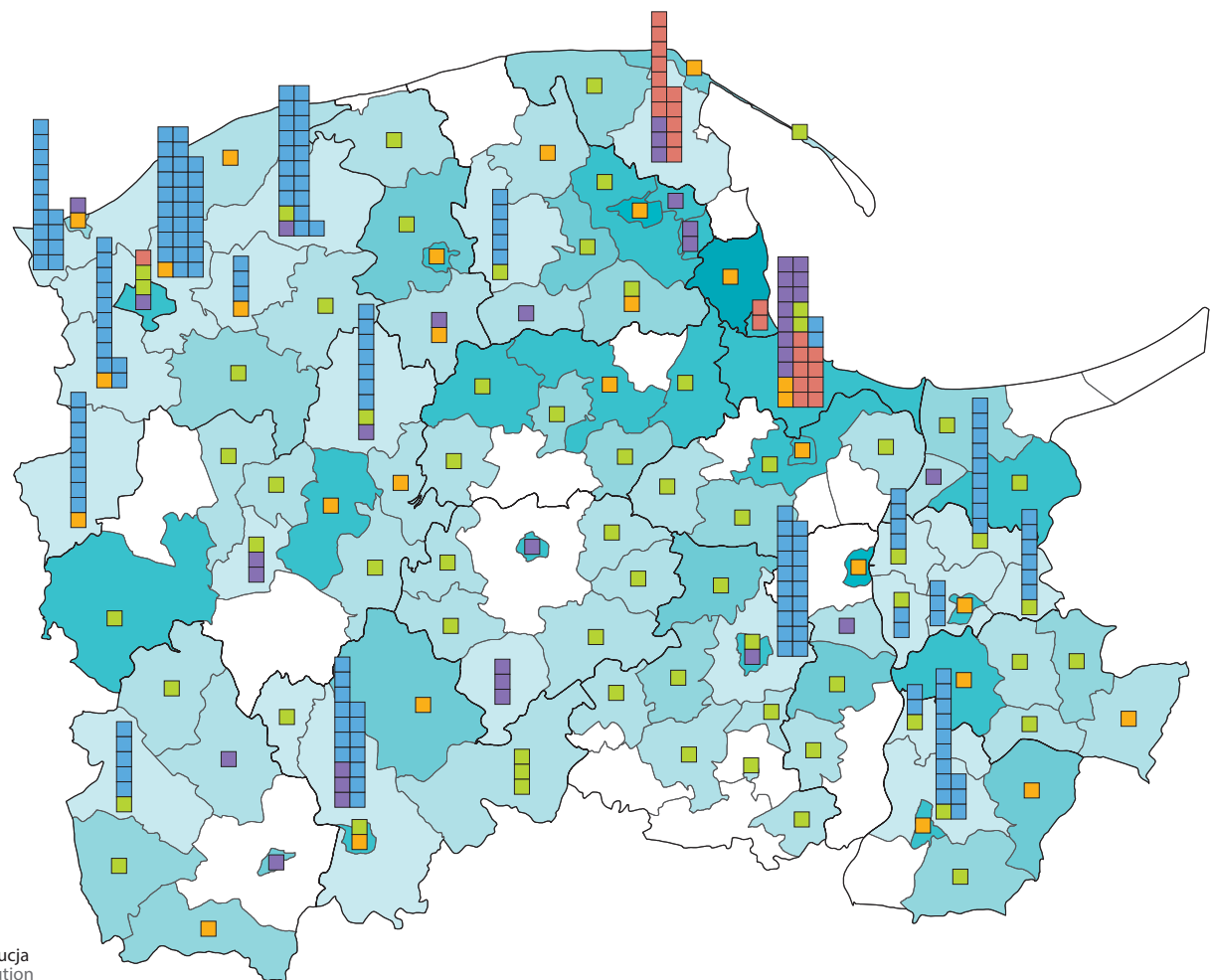


Ludność na 1 instytucję
Population per institution



zjawisko nie wystąpiło
magnitude zero

Rodzaje instytucji
Type of institutions




Wydatki budżetów gmin i miast na prawach powiatu na kulturę i ochronę dziedzictwa narodowego w 2016 r.

Expenditure of gminas' and cities with powiat status budgets on culture and national heritage in 2016

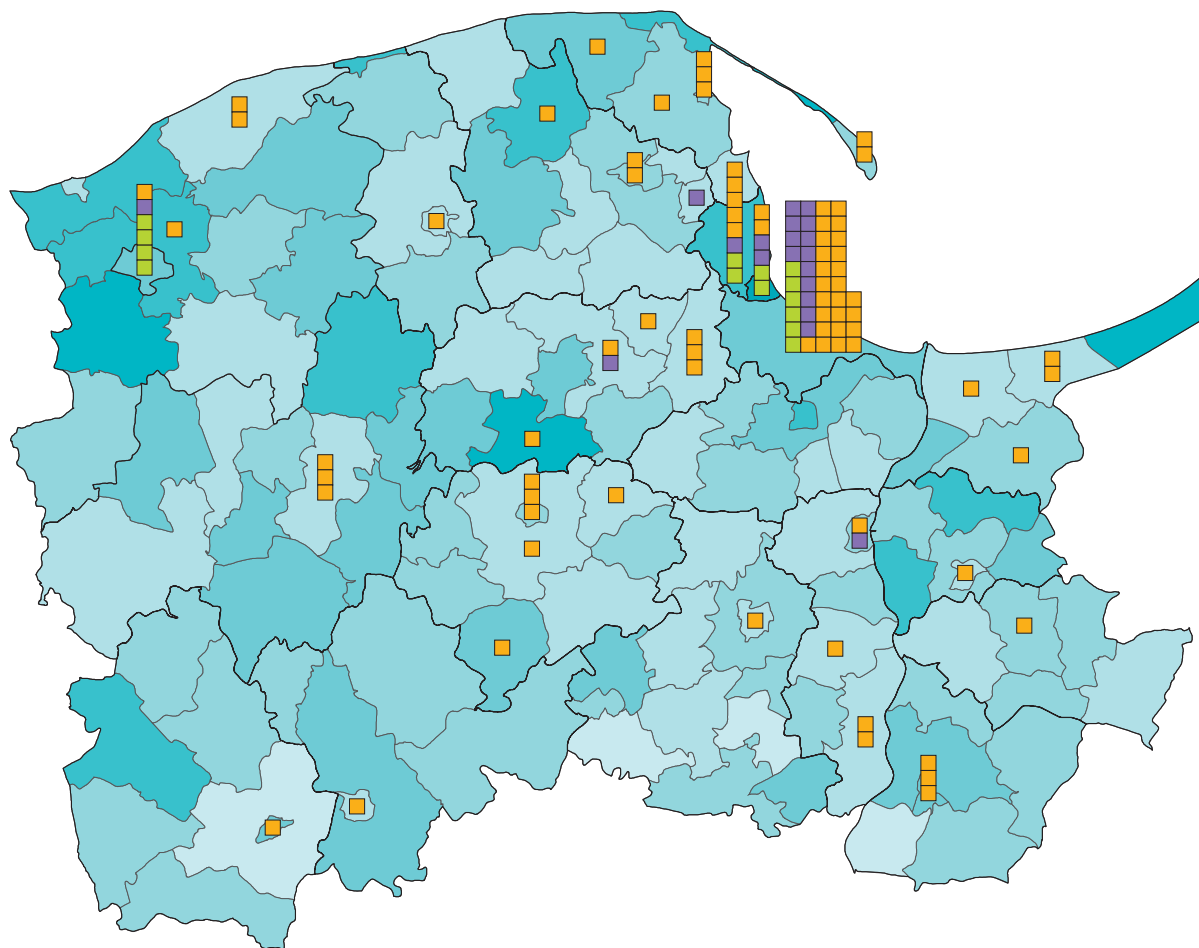
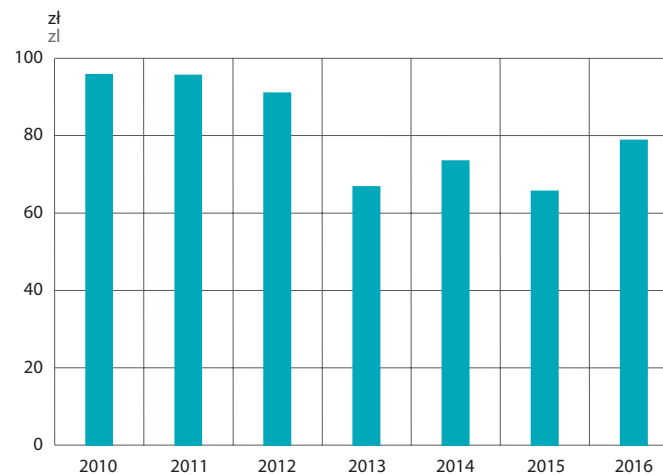


Na 1 mieszkańca w zł
Per capita in zł

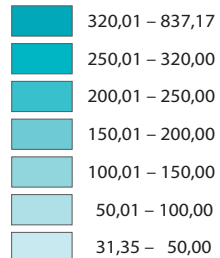


Przeciętne miesięczne wydatki na kulturę i rekreację na 1 osobę w gospodarstwach domowych w województwie

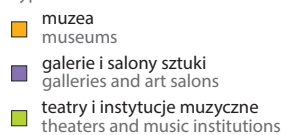
Average monthly expenditure on culture and recreation per capita in households in the Voivodship



Na 1 mieszkańca w zł
Per capita in zł



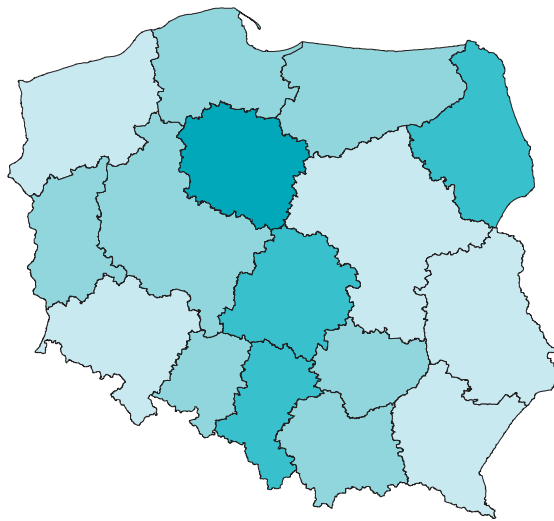
Rodzaje placówek
Type of establishments



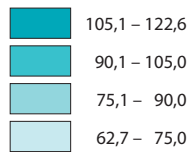
□ 1 placówka
1 establishment

Kina stałe w 2016 r.

Indoor cinemas in 2016

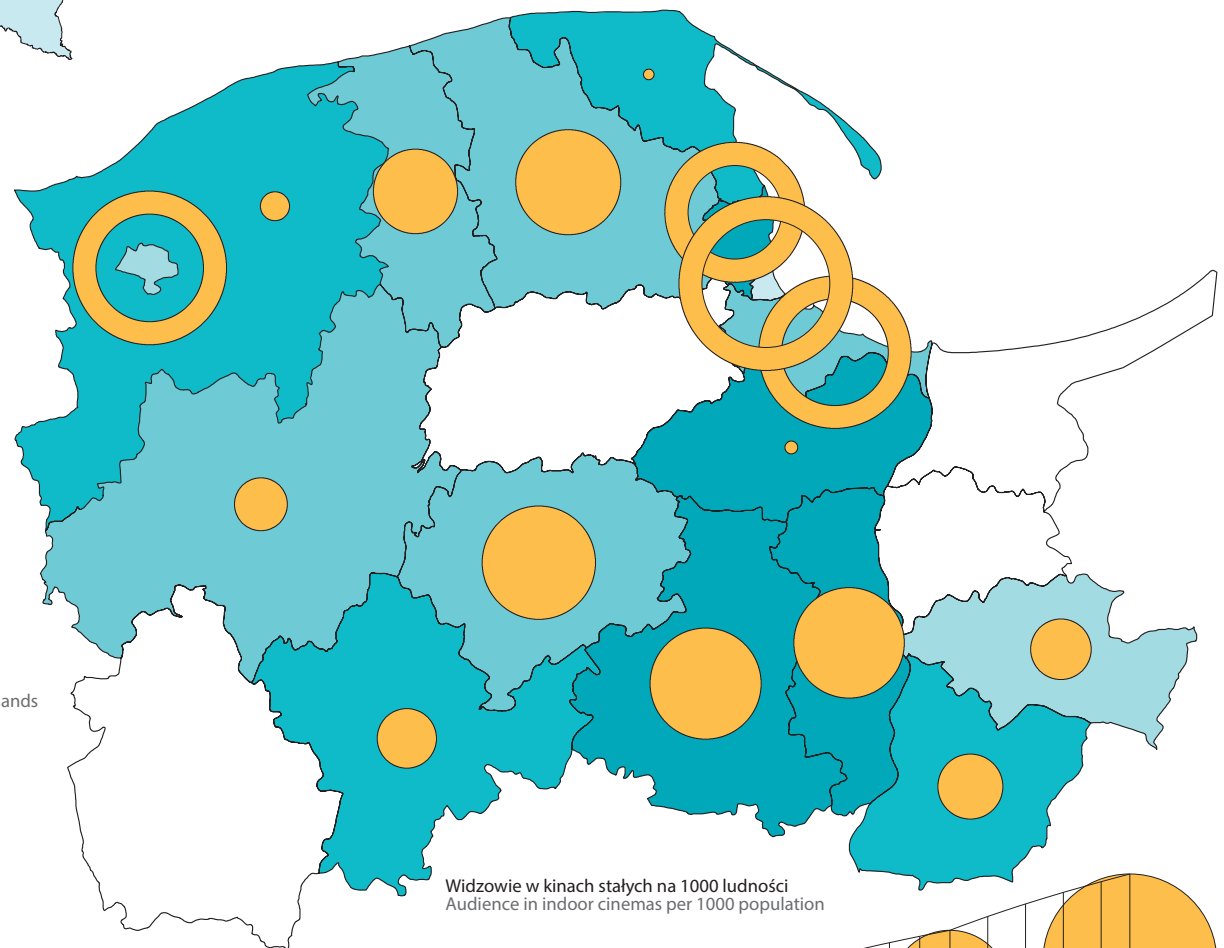
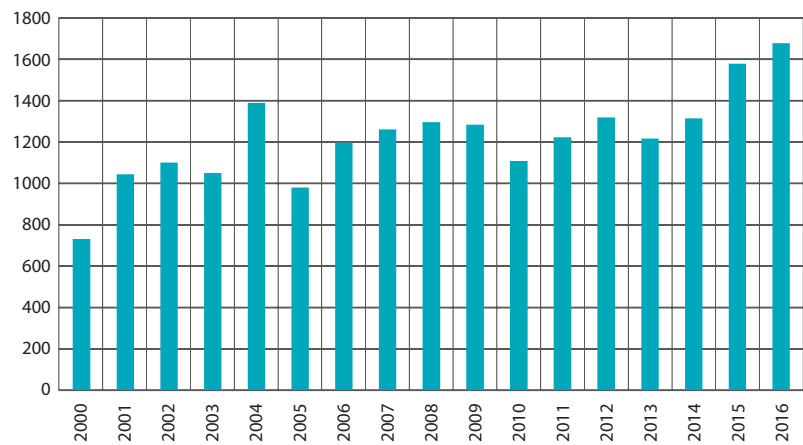


Ludność na 1 kino stałe w tys.
Population per 1 indoor cinema in thousands

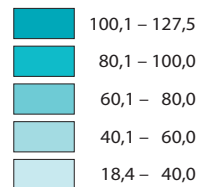


Widzowie w kinach stałych na 1000 ludności w województwie

Audience in indoor cinemas per 1000 population in the Voivodship

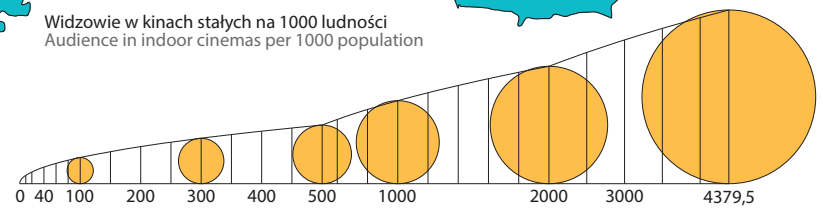


Ludność na 1 kino stałe w tys.
Population per 1 indoor cinema in thousands



zjawisko nie wystąpiło
magnitude zero

Widzowie w kinach stałych na 1000 ludności
Audience in indoor cinemas per 1000 population

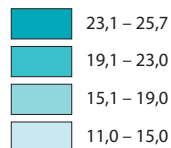


Przestępstwa stwierdzone przez Policję w zakończonych postępowaniach przygotowawczych^a w 2016 r.

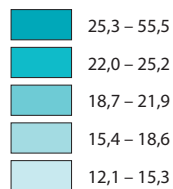
Ascertained crimes by the Police in completed preparatory proceedings^a in 2016



Na 1000 ludności
Per 1000 population



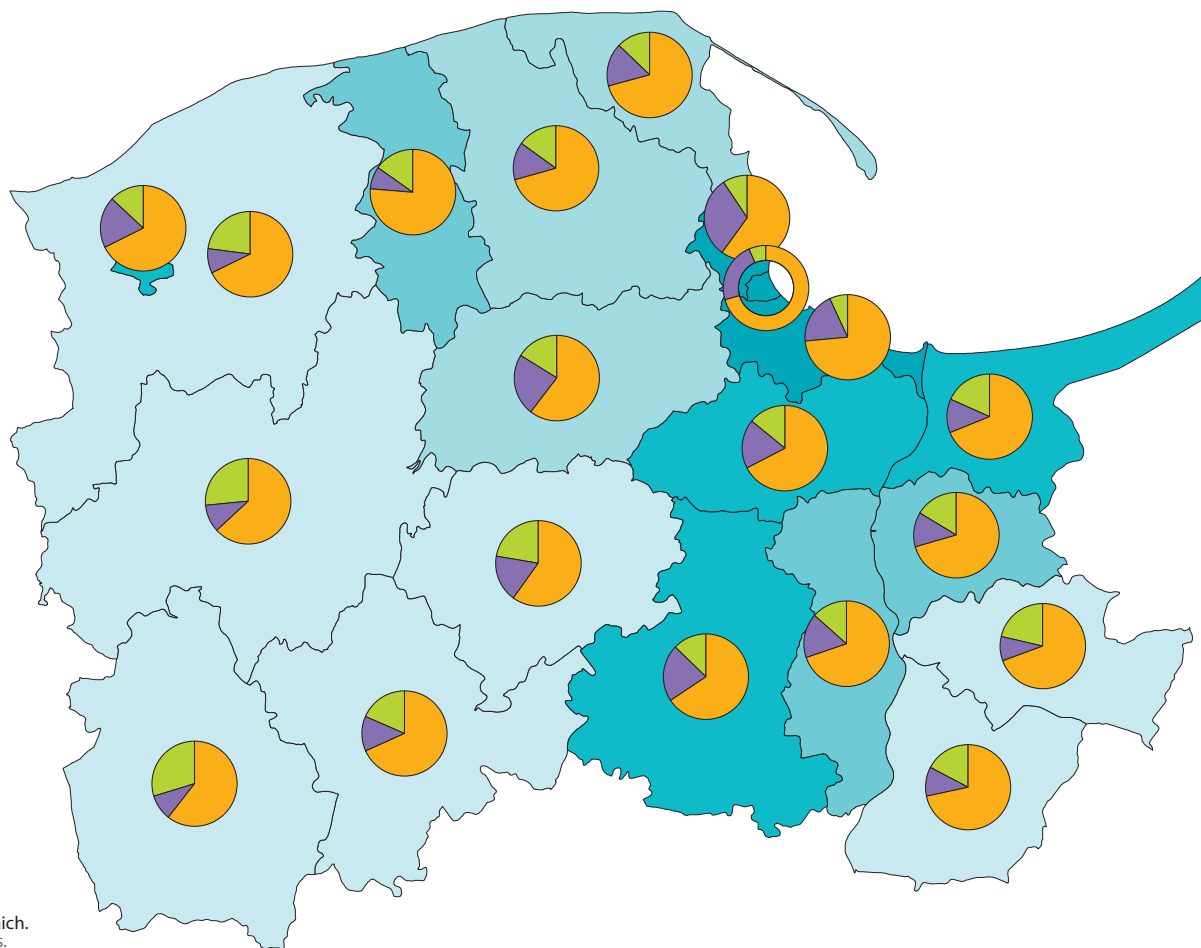
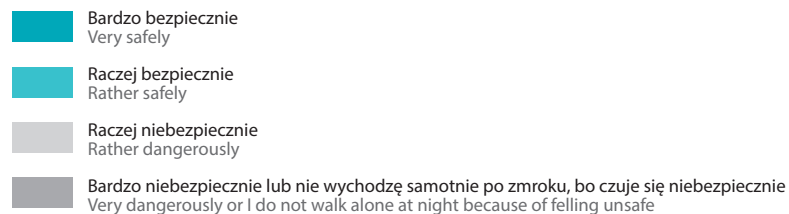
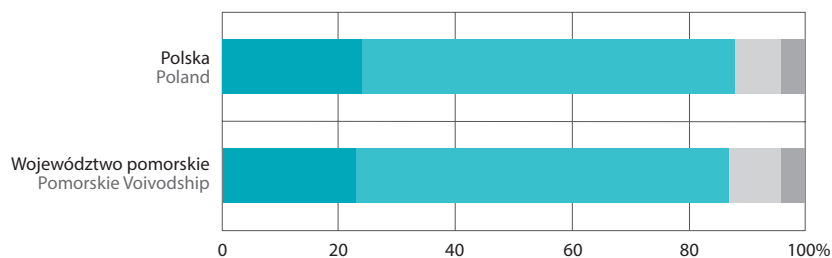
Na 1000 ludności
Per 1000 population



Rodzaje przestępstw w %
Type of crime in %



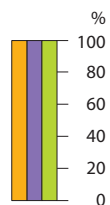
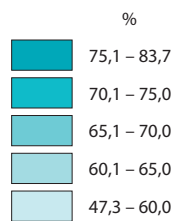
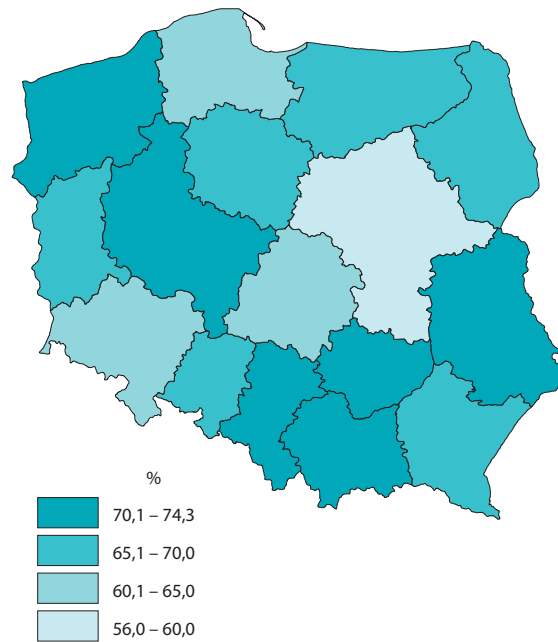
Poczucie bezpieczeństwa w miejscu zamieszkania w % osób w wieku 16 lat i więcej w 2015 r.
Sense of safety in the place of residence in % of persons aged 16 and more in 2015



^a Bez czynów karalnych popełnionych przez nieletnich.
^a Excluding punishable acts committed by juveniles.

Wskaźniki wykrywalności sprawców przestępstw stwierdzonych przez Policję^a w 2016 r.

Rates of detectability of delinquents in ascertained crimes by the Police^a in 2016

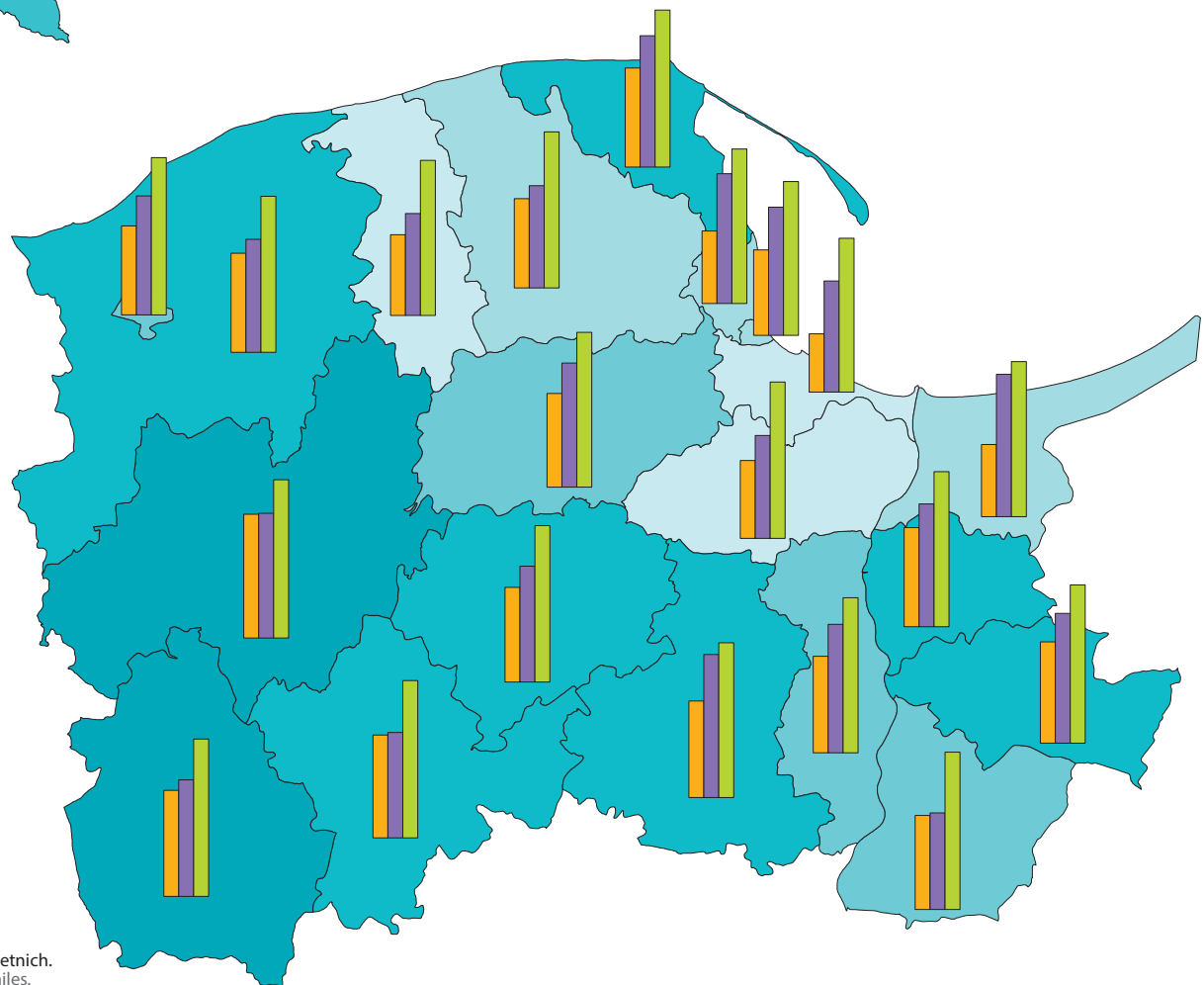
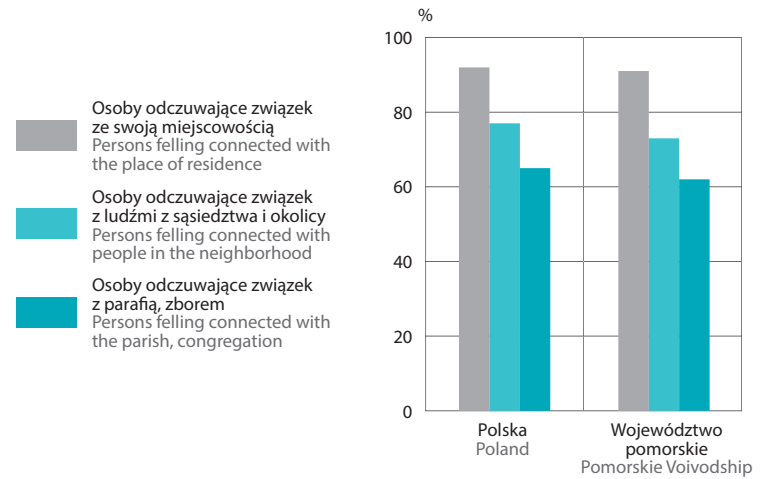


Wskaźnik wykrywalności sprawców przestępstw stwierdzonych w %
Rate of detectability of delinquents in ascertained crimes in %

- kryminalnych
criminal
- gospodarczych
commercial
- drogowych
traffic

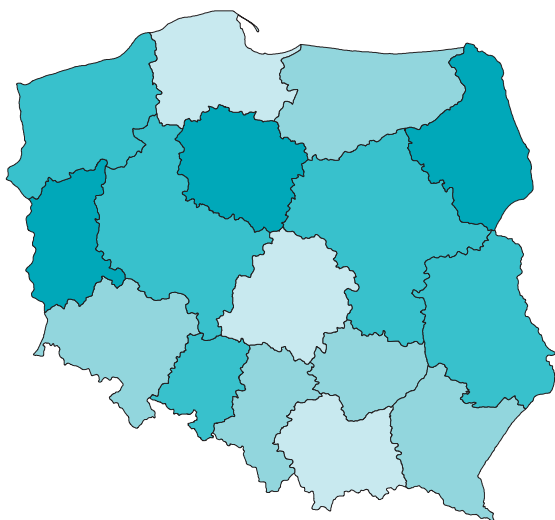
^a Bez czynów karalnych popełnionych przez nieletnich.
^a Excluding punishable acts committed by juveniles.

Poczucie związku z miejscem zamieszkania w % osób w wieku 16 lat i więcej w 2015 r.
Sense of connection with the place of residence in % of persons aged 16 and more in 2015

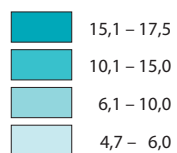


Ofiary śmiertelne wypadków drogowych w 2016 r.

Fatalities of road traffic accidents in 2016

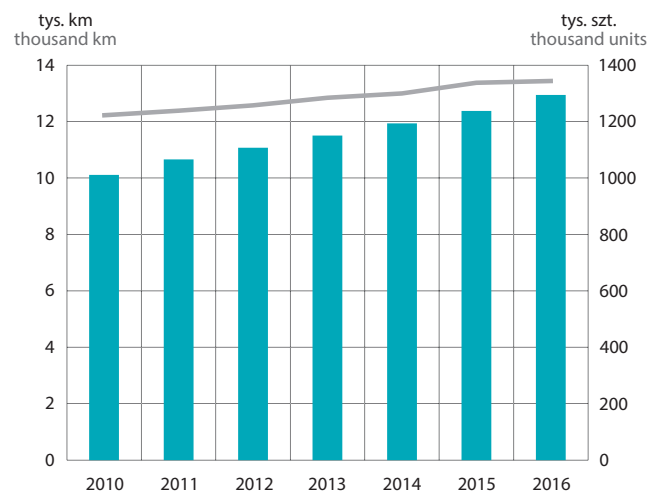


Na 100 wypadków drogowych
Per 100 road traffic accidents



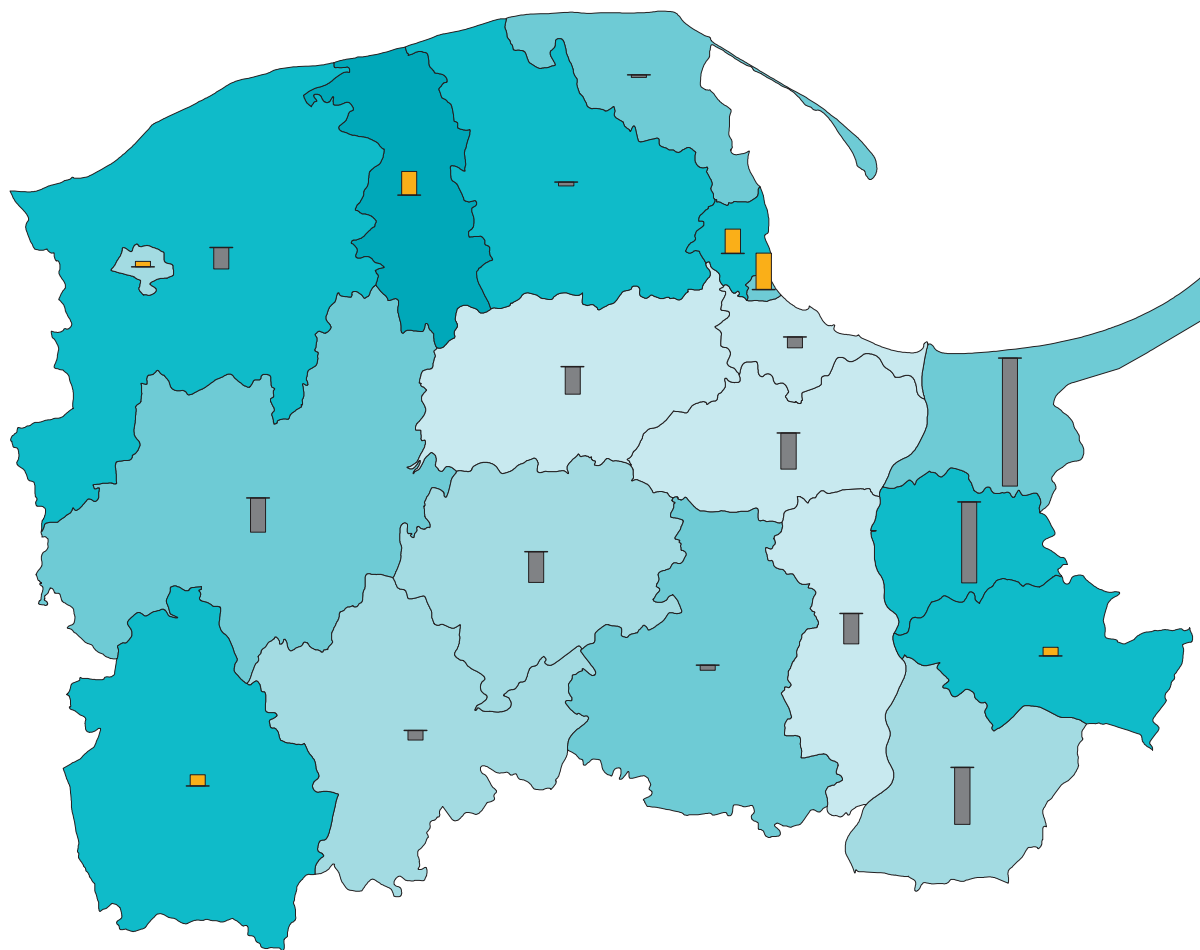
Drogi publiczne o twardej nawierzchni i samochody osobowe w województwie

Hard surface public roads and passenger cars in the Voivodship




Samochody osobowe
Passenger cars

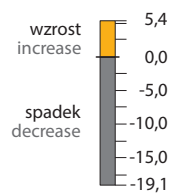
Drogi publiczne o twardej nawierzchni
Hard surface public roads



Na 100 wypadków drogowych
Per 100 road traffic accidents



Zmiana w porównaniu z 2011 r. (pkt)
Change in relation to 2011 (points)



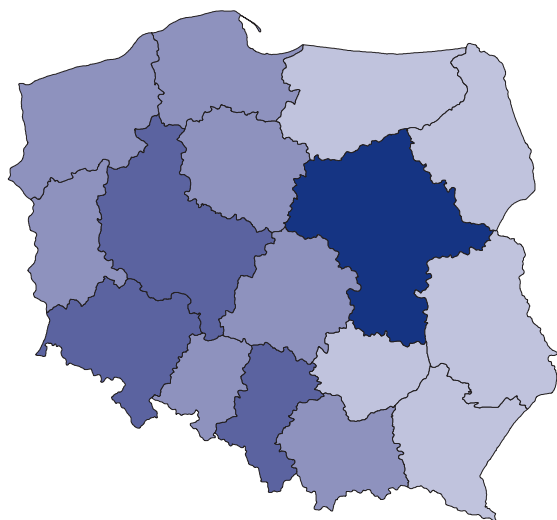


Gospodarka

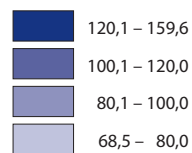
Economy

Produkt krajowy brutto (ceny bieżące)

Gross domestic product (current prices)

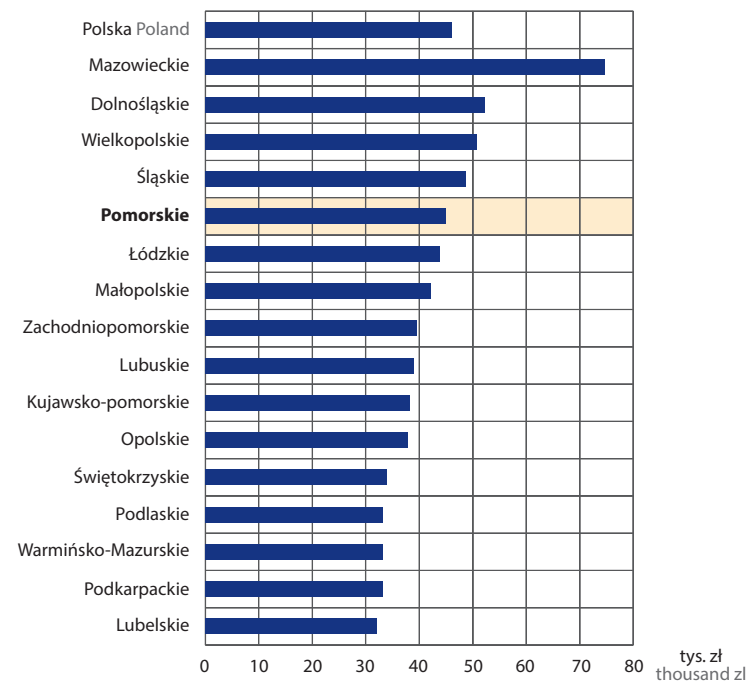


Na 1 mieszkańca w 2015 r., Polska = 100
Per capita in 2015, Poland = 100




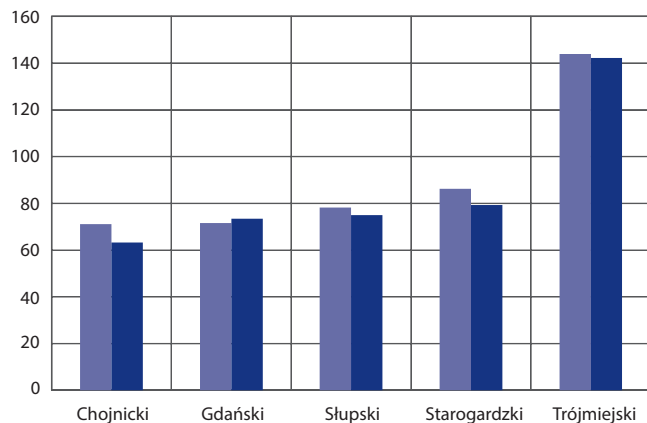
Na 1 mieszkańca w 2015 r.

Per capita in 2015



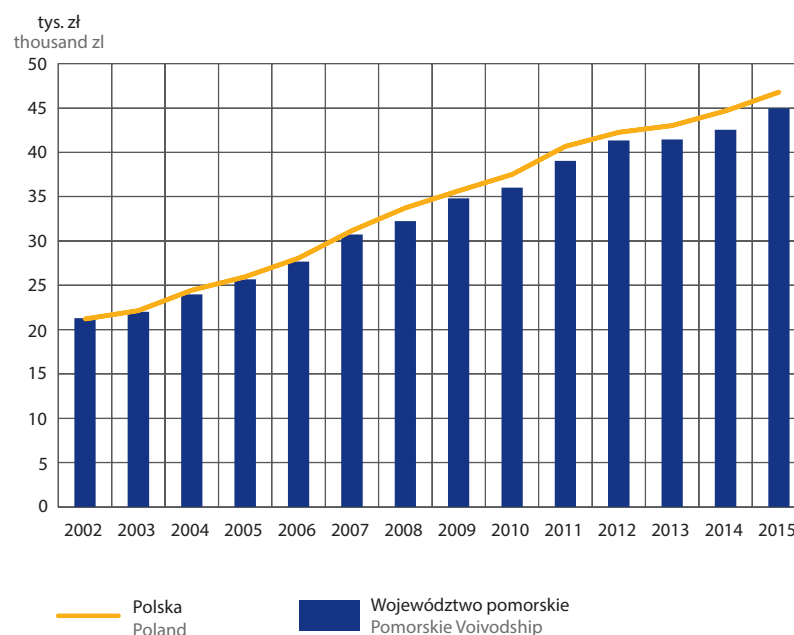
Na 1 mieszkańca w podregionach województwa, Polska = 100

Per capita in subregions of the Voivodship, Poland = 100



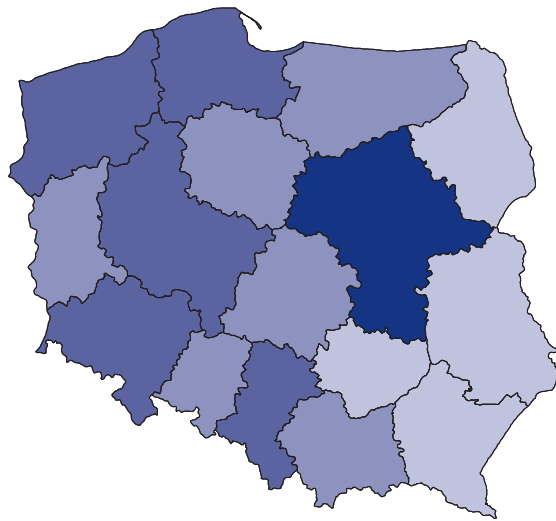
Na 1 mieszkańca

Per capita

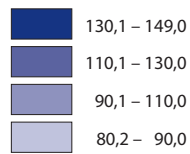


Wartość dodana brutto (ceny bieżące)

Gross value added (current prices)

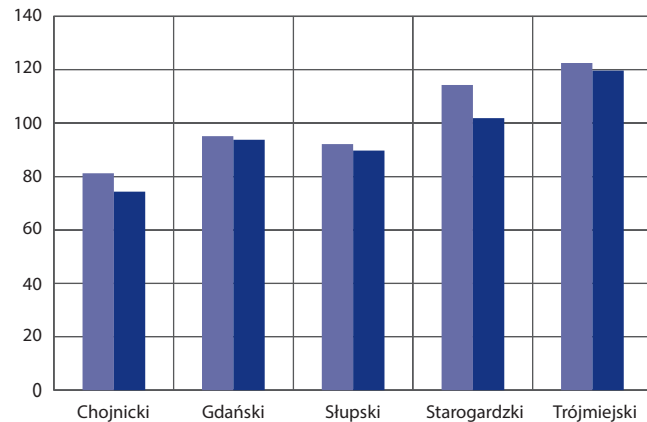


Na 1 pracującego w 2015 r. w tys. zł
Per employed person in 2015 in thousand of zł



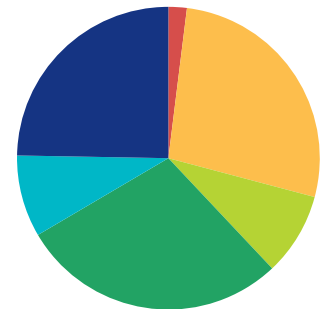
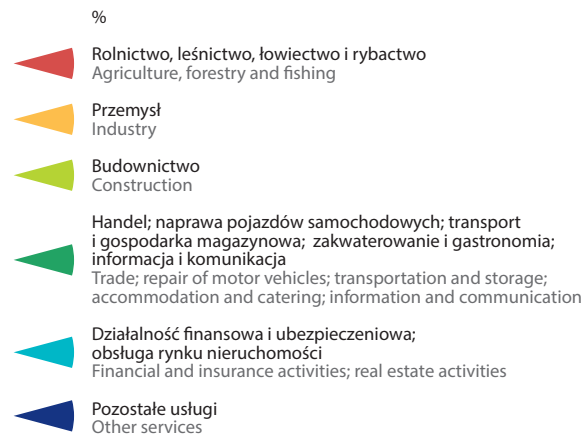
Na 1 pracującego w podregionach województwa, Polska = 100

Per employed person in subregions of the Voivodship, Poland = 100



Według rodzajów działalności w województwie

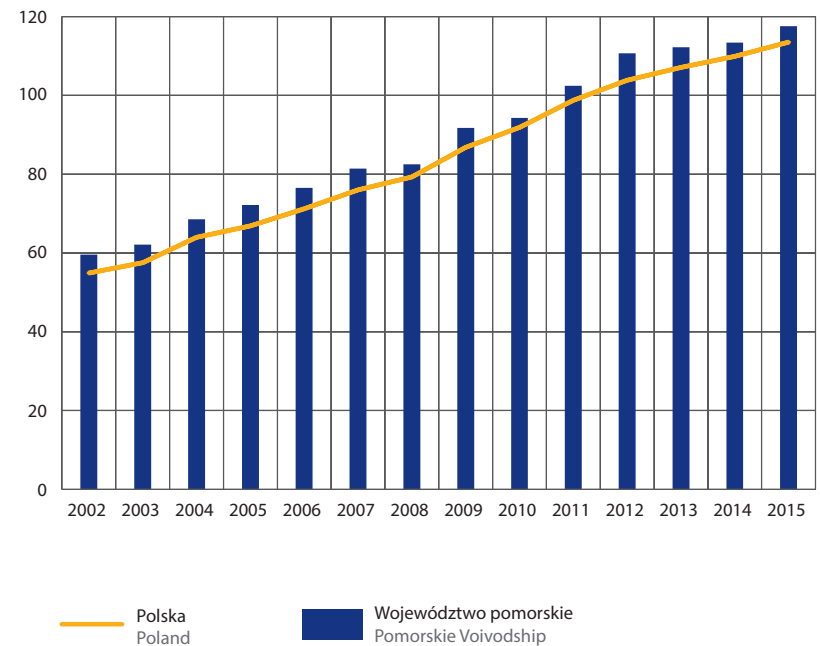
By kinds of activities in the Voivodship



Na 1 pracującego

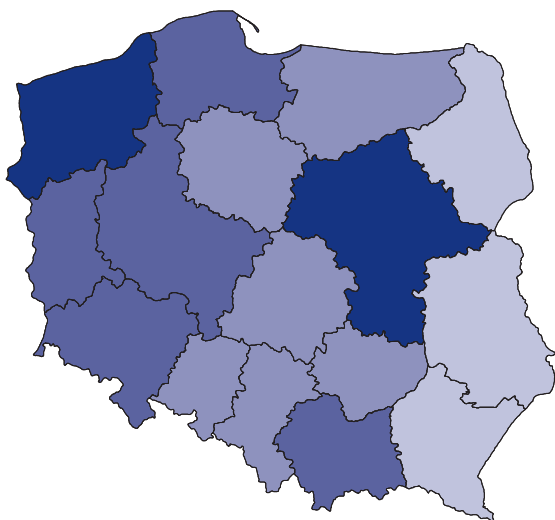
Per employed person

tys. zł
thousand zł

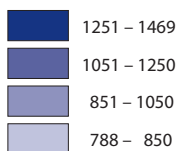


Podmioty gospodarki narodowej w rejestrze REGON w 2016 r.

Entities of the national economy in the business register (REGON) in 2016

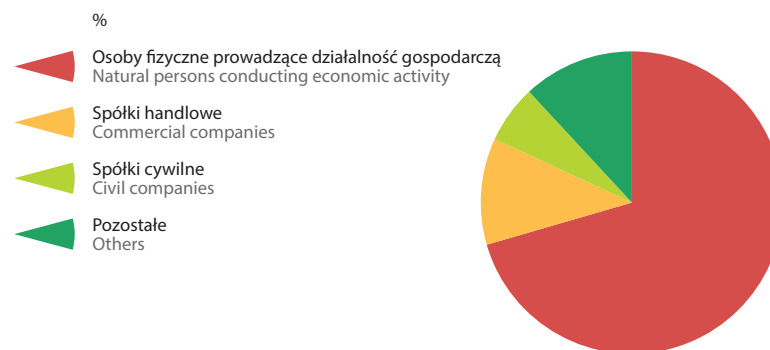


Na 10 tys. ludności
Per 10 thousand population

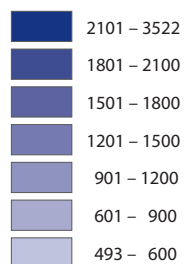


Podmioty gospodarki narodowej według wybranych form prawnych w województwie w 2016 r.

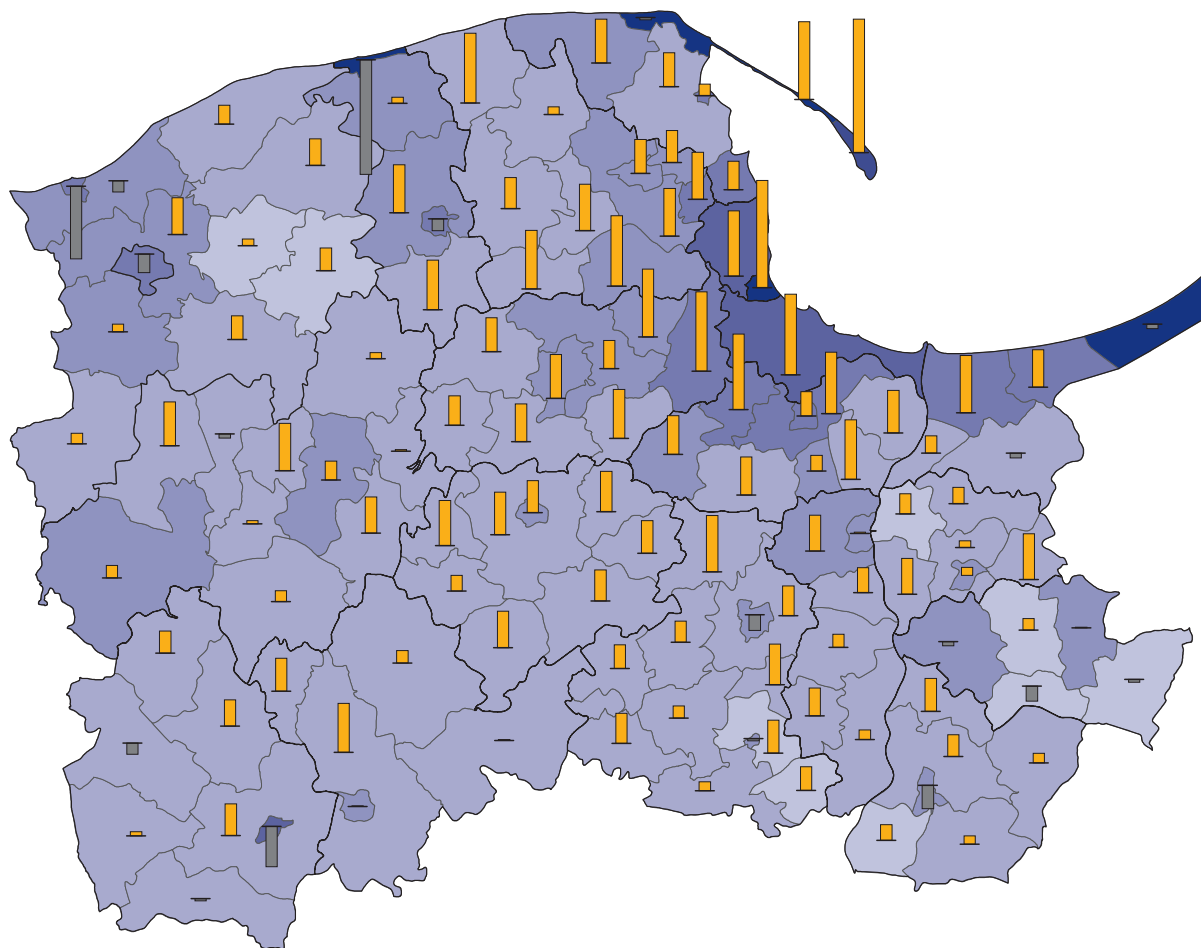
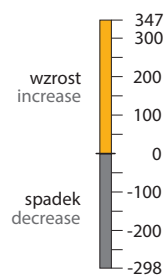
Entities of the national economy by selected legal status in the Voivodship in 2016



Na 10 tys. ludności
Per 10 thousand population

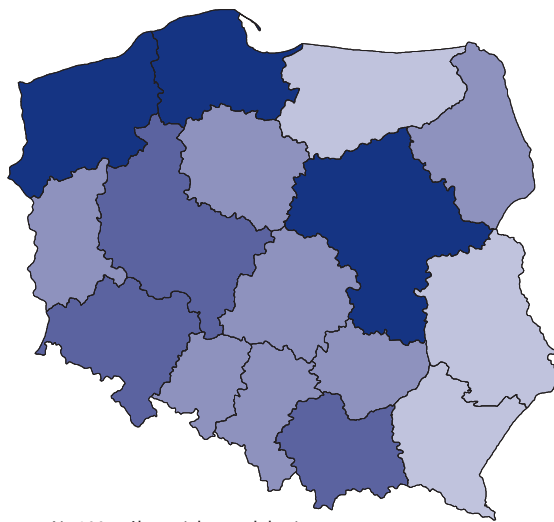


Zmiana w porównaniu z 2010 r. (pkt)
Change in relation to 2010 (points)

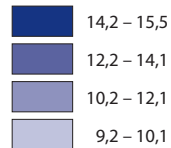


Osoby fizyczne prowadzące działalność gospodarczą zarejestrowane w rejestrze REGON w 2016 r.

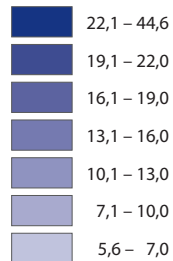
Natural persons conducting economic activity recorded in the business register (REGON) in 2016



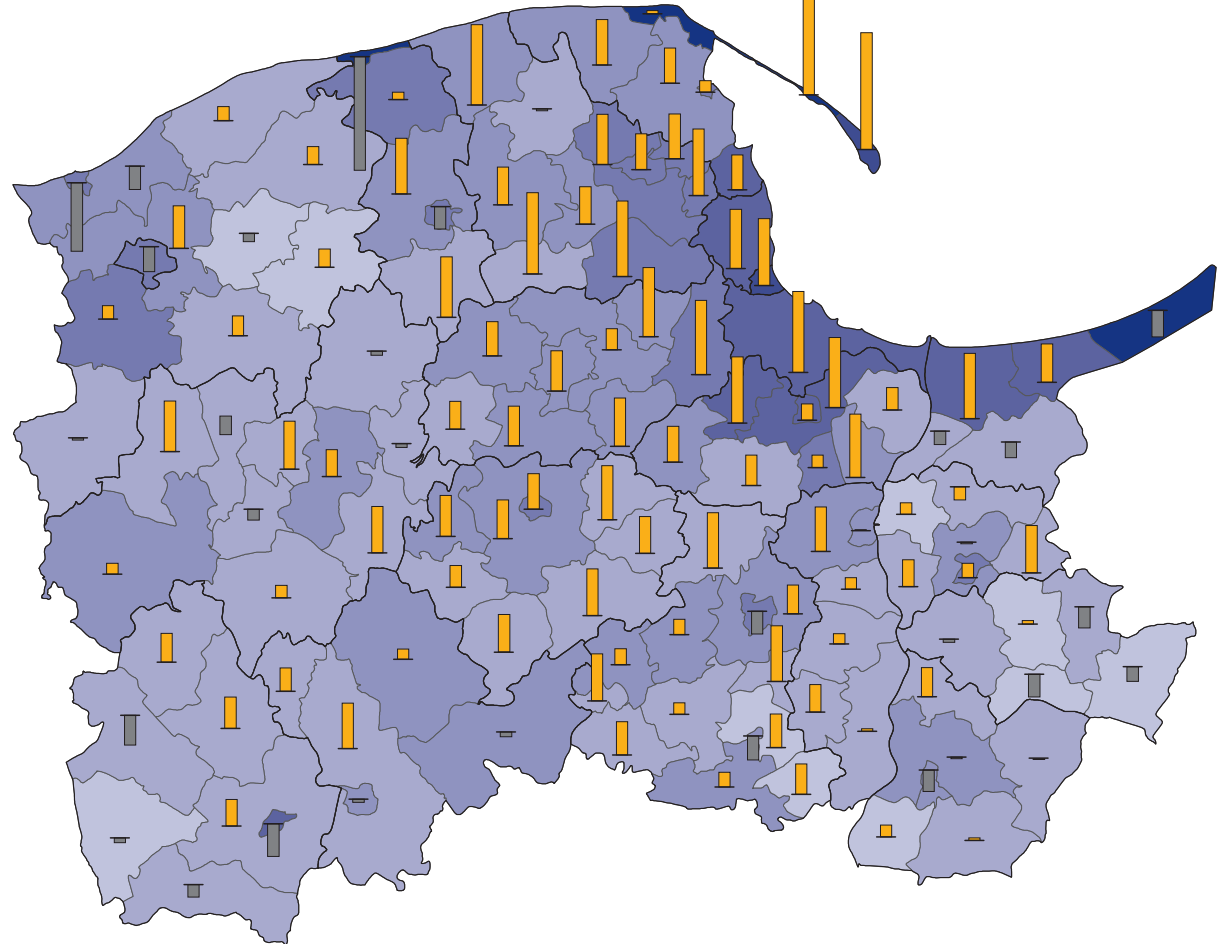
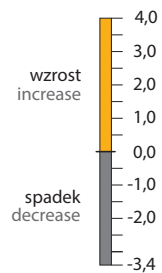
Na 100 osób w wieku produkcyjnym
Per 100 persons of working age



Na 100 osób w wieku produkcyjnym
Per 100 persons of working age

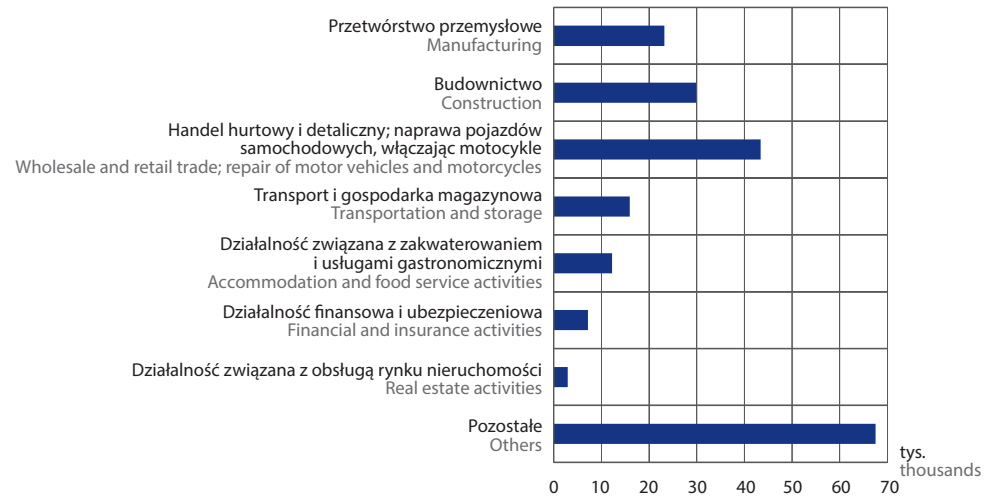


Zmiana w porównaniu z 2010 r. (pkt)
Change in relation to 2010 (points)



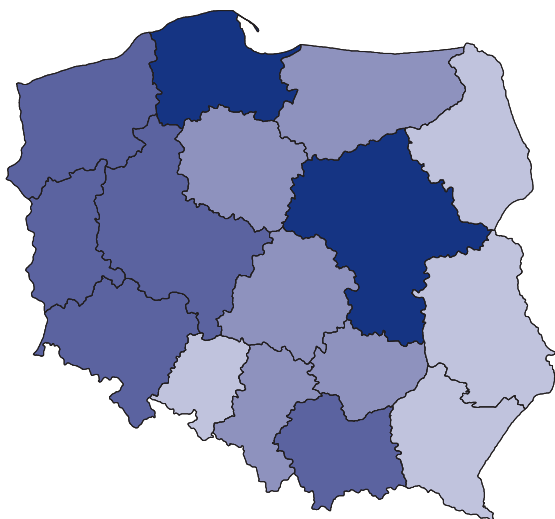
Osoby fizyczne prowadzące działalność gospodarczą w województwie według sekcji w 2016 r.

Natural persons conducting economic activity in the Voivodship by sections in 2016

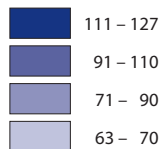


Podmioty gospodarki narodowej nowo zarejestrowane w rejestrze REGON w 2016 r.

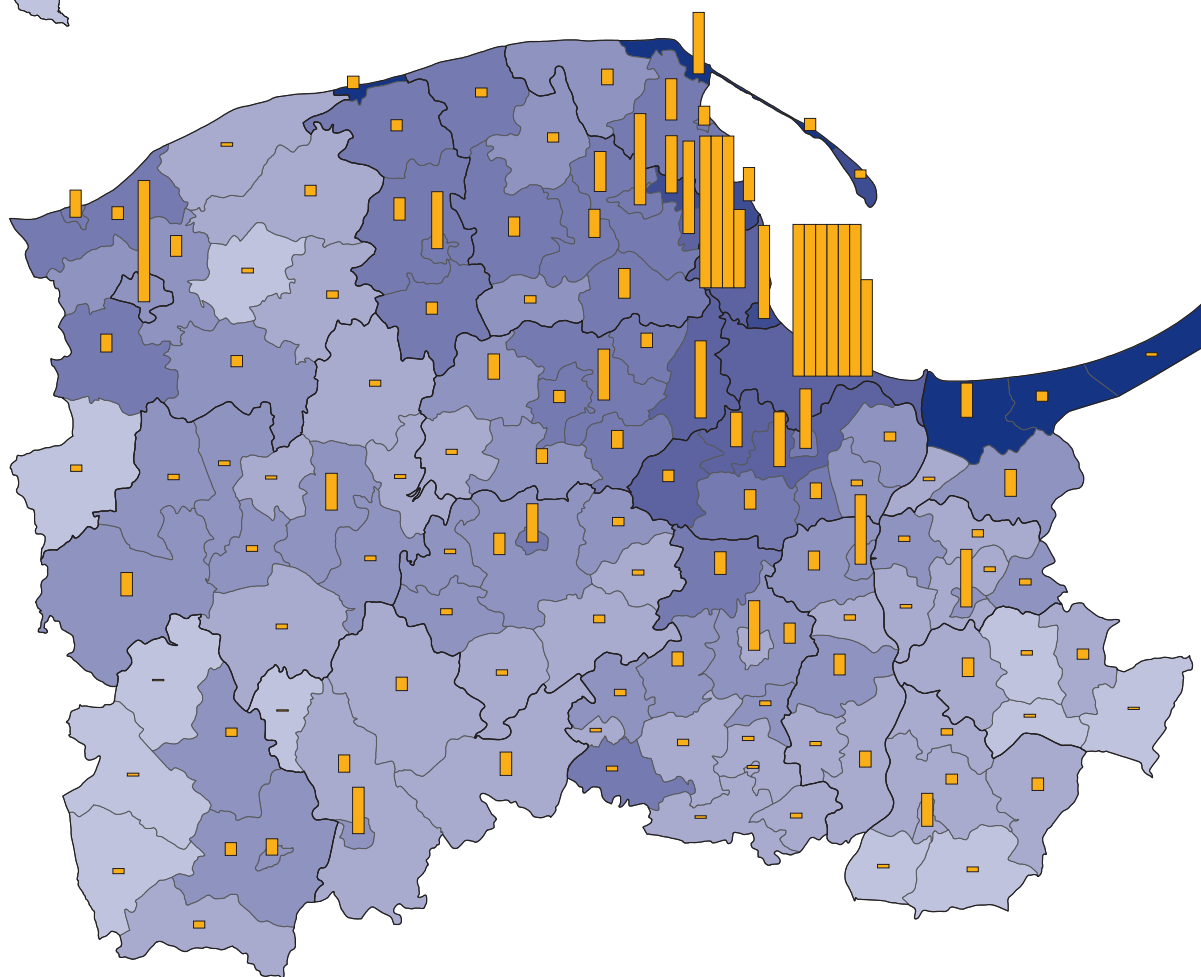
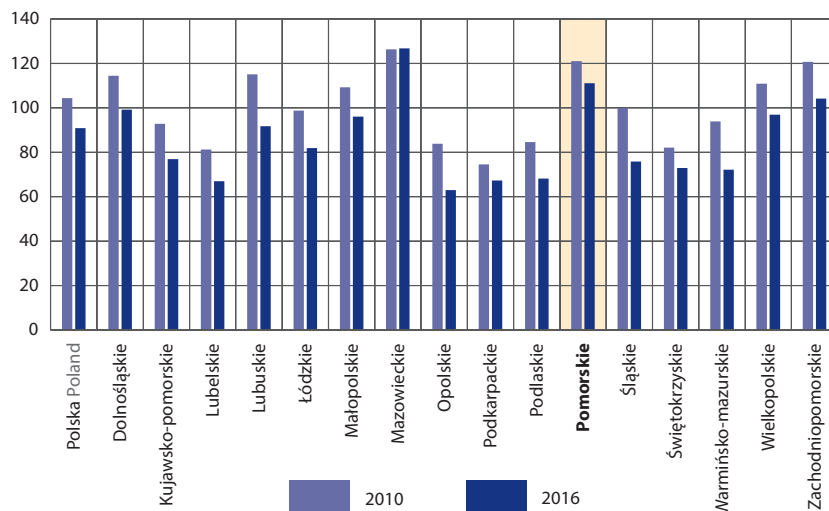
Newly registered entities of national economy in the business register (REGON) in 2016



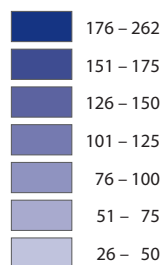
Na 10 tys. ludności
Per 10 thousand population



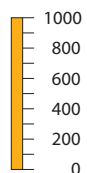
Podmioty gospodarki narodowej nowo zarejestrowane w rejestrze REGON na 10 tys. ludności
Newly registered entities of the national economy in the business register (REGON) per 10 thousand population



Na 10 tys. ludności
Per 10 thousand population

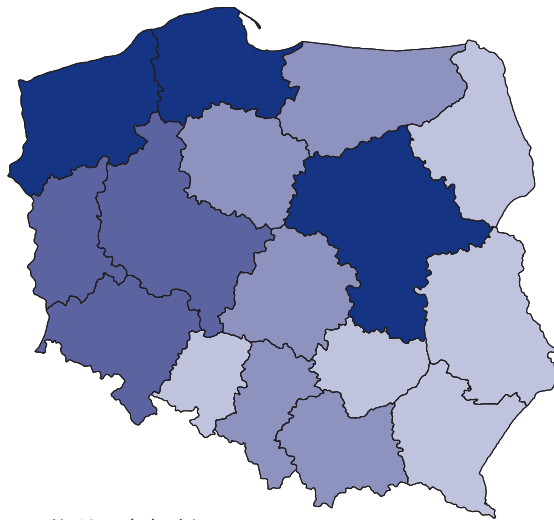


Liczba podmiotów
Number of entities

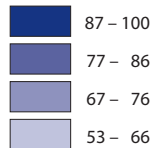


Podmioty gospodarki narodowej wyrejestrowane z rejestru REGON w 2016 r.

Deleted entities of the national economy from the business register (REGON) in 2016

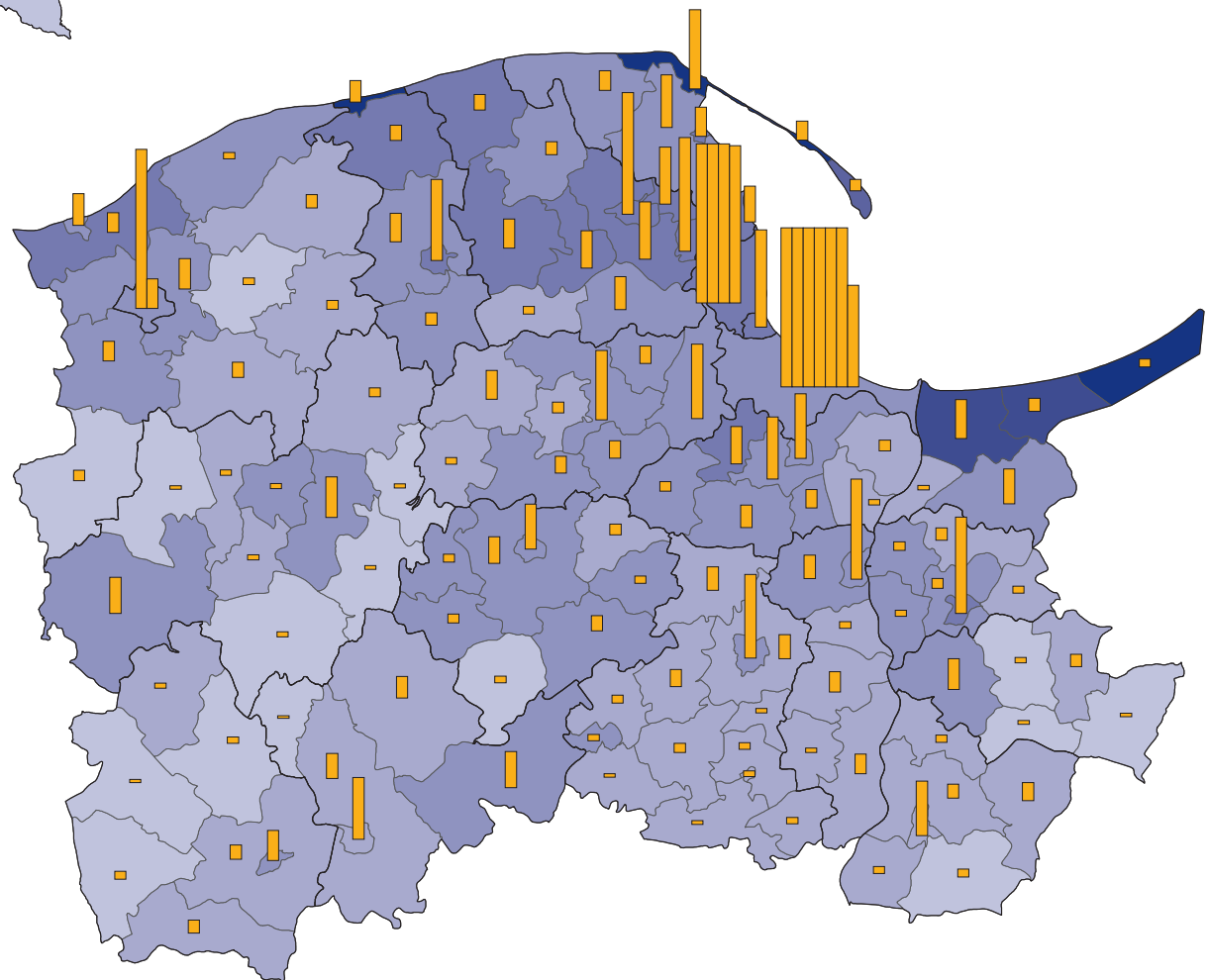
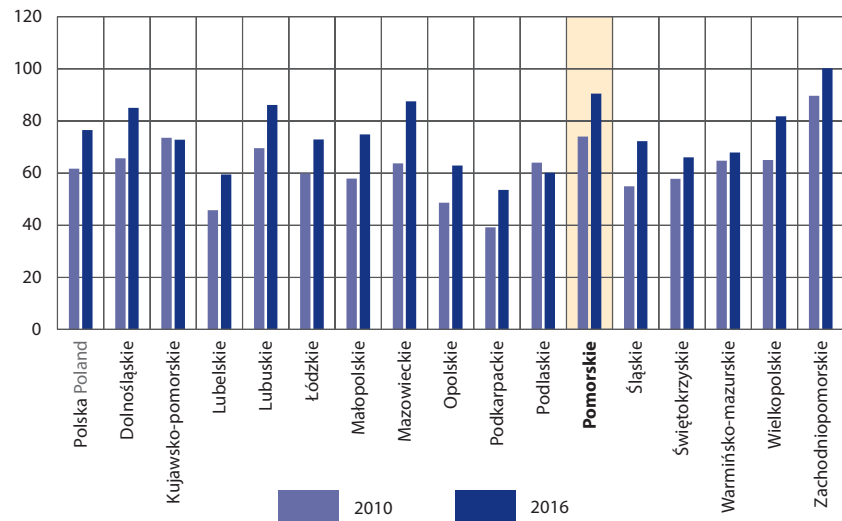


Na 10 tys. ludności
Per 10 thousand population

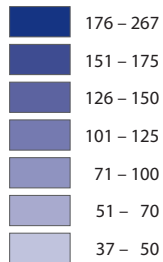


Podmioty gospodarki narodowej wyrejestrowane z rejestru REGON na 10 tys. ludności


Deleted entities of the national economy from the business register (REGON) per 10 thousand population



Na 10 tys. ludności
Per 10 thousand population

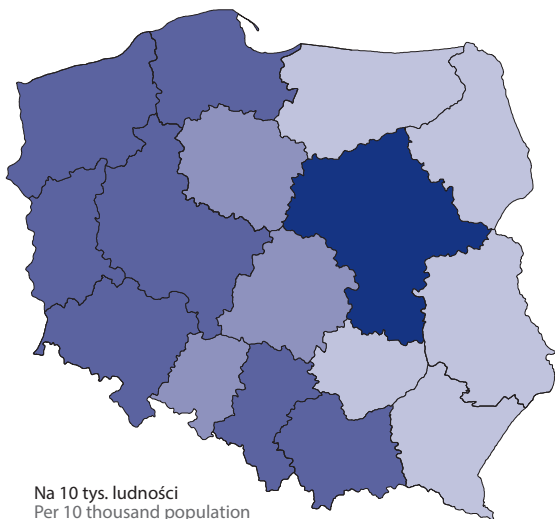


Liczba podmiotów
Number of entities

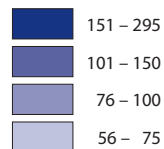


Spółki handlowe zarejestrowane w rejestrze REGON w 2016 r.

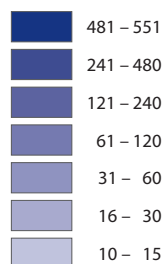
Commercial companies recorded in the business register (REGON) in 2016




Na 10 tys. ludności
Per 10 thousand population



Na 10 tys. ludności
Per 10 thousand population

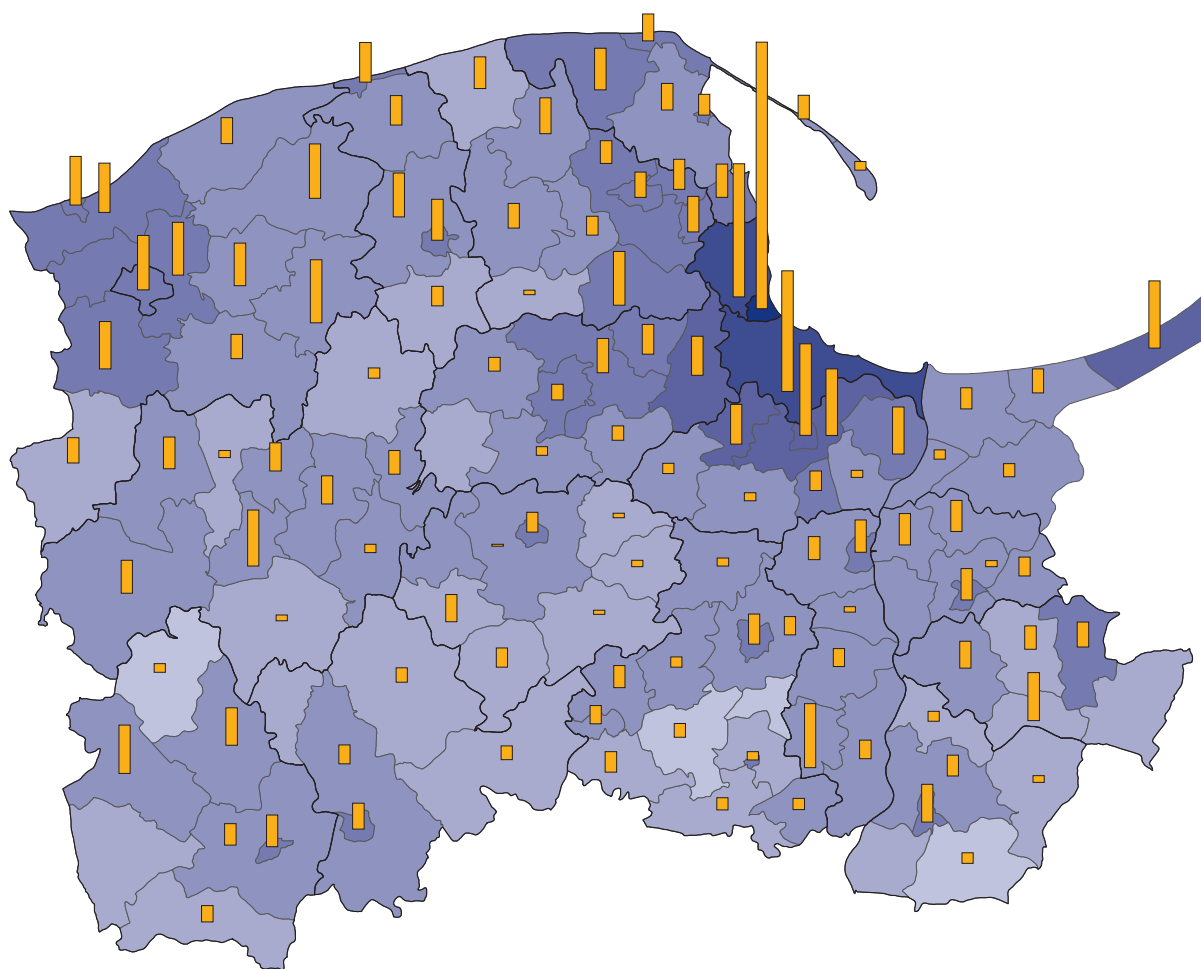
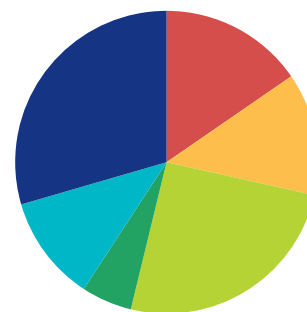
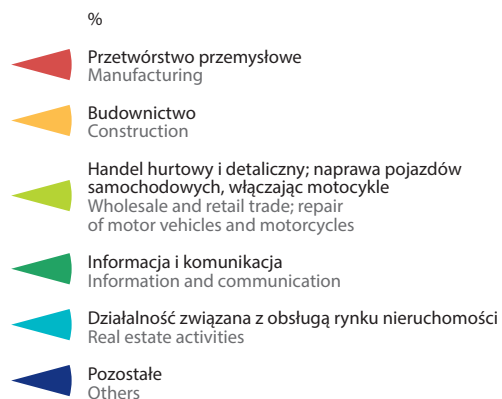


Spółki z udziałem kapitału zagranicznego na 10 tys. ludności
Companies with capital of foreign entities per 10 thousand population



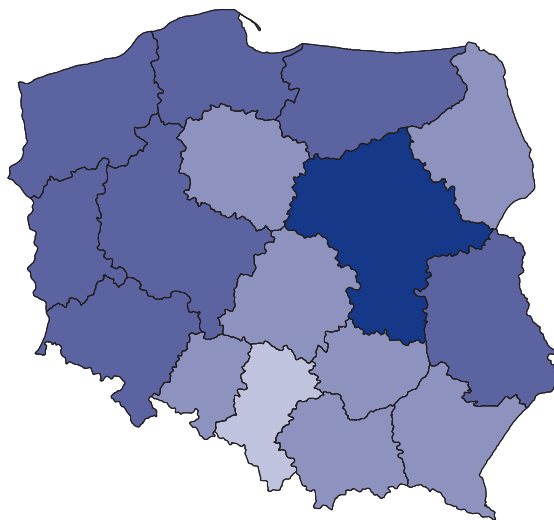
Spółki handlowe w województwie według sekcji w 2016 r.

Commercial companies in the Voivodship by sections in 2016

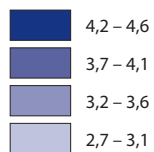


Fundacje, stowarzyszenia i organizacje społeczne zarejestrowane w rejestrze REGON w 2016 r.

Foundations, associations and social organisations recorded in the business register (REGON) in 2016

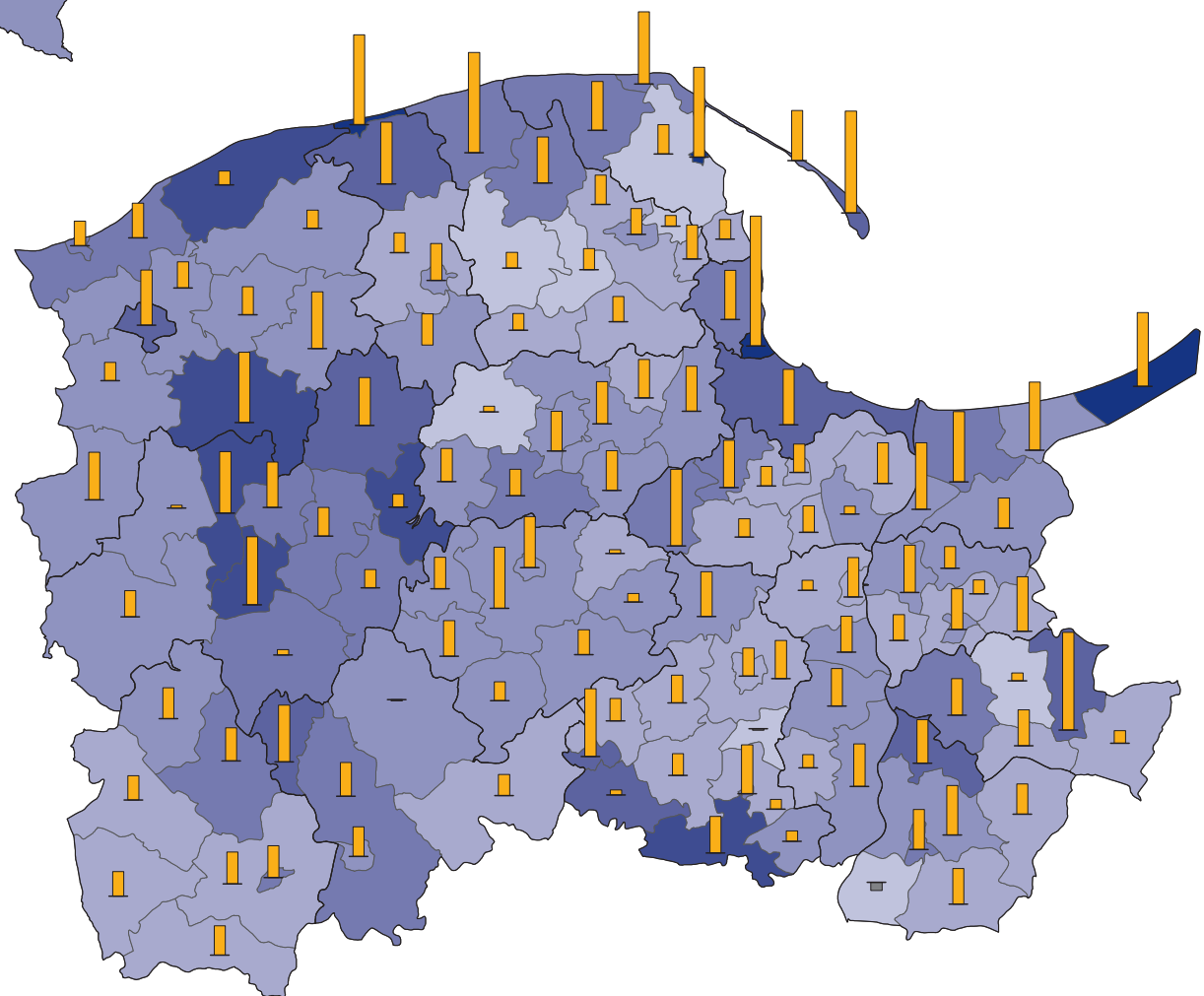
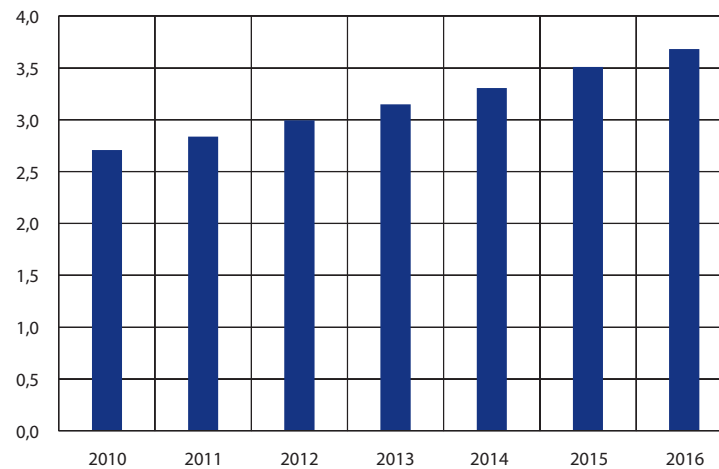


Na 1000 ludności
Per 1000 population

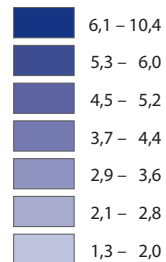


Fundacje, stowarzyszenia i organizacje społeczne na 1000 ludności w województwie

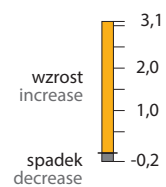
Foundations, associations and other social organisations per 1000 population in the Voivodship



Na 1000 ludności
Per 1000 population

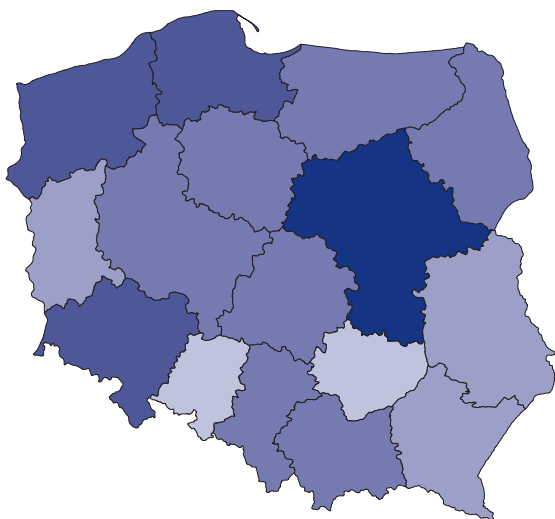


Zmiana w porównaniu z 2010 r. (pkt)
Change in relation to 2010 (points)




Dochody budżetów gmin i miast na prawach powiatu w 2016 r.


Revenue of budgets of gminas and cities with powiat status in 2016



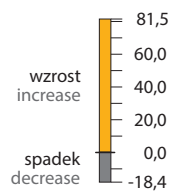
Na 1 mieszkańca w zł
Per capita in zł



Na 1 mieszkańca w zł
Per capita in zł

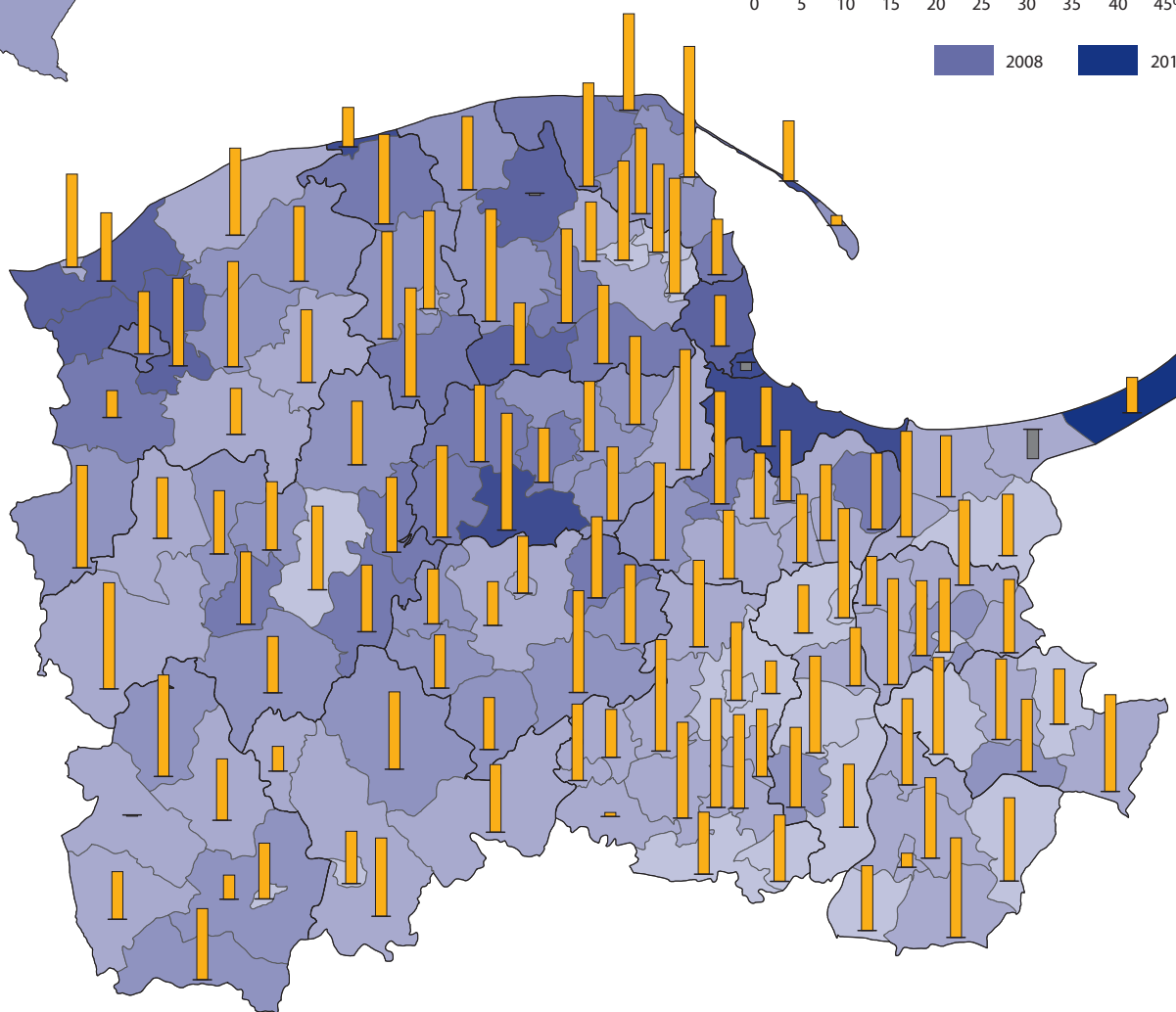
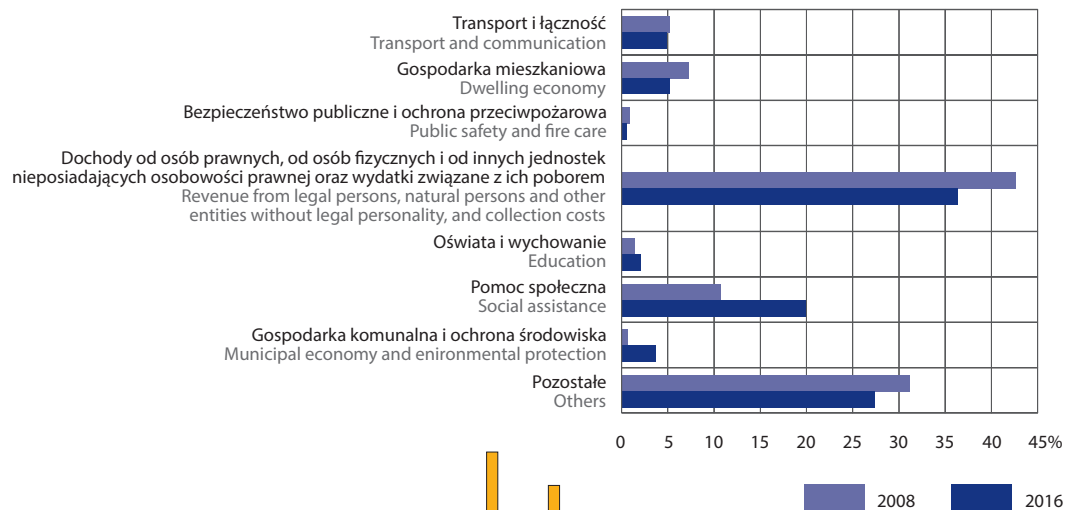


Zmiana w porównaniu z 2010 r. w %
Change in relation to 2010 in %



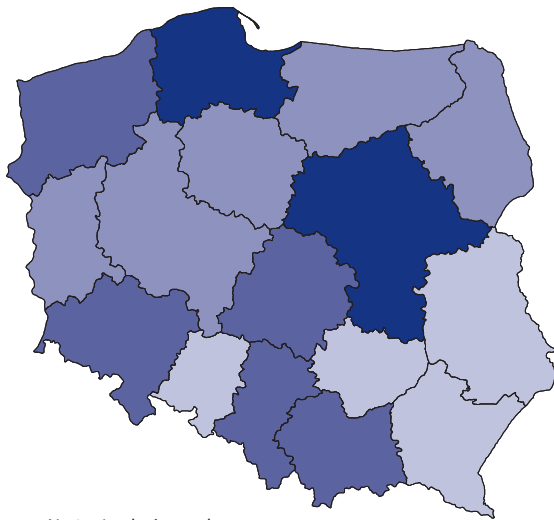
Dochody budżetów gmin i miast na prawach powiatu według wybranych działów klasyfikacji budżetowej w województwie

Revenue of budgets of gminas and cities with powiat status by selected divisions of budget classification in the Voivodeship




Wydatki budżetów gmin i miast na prawach powiatu w 2016 r.


Expenditure of budgets of gminas and cities with powiat status in 2016



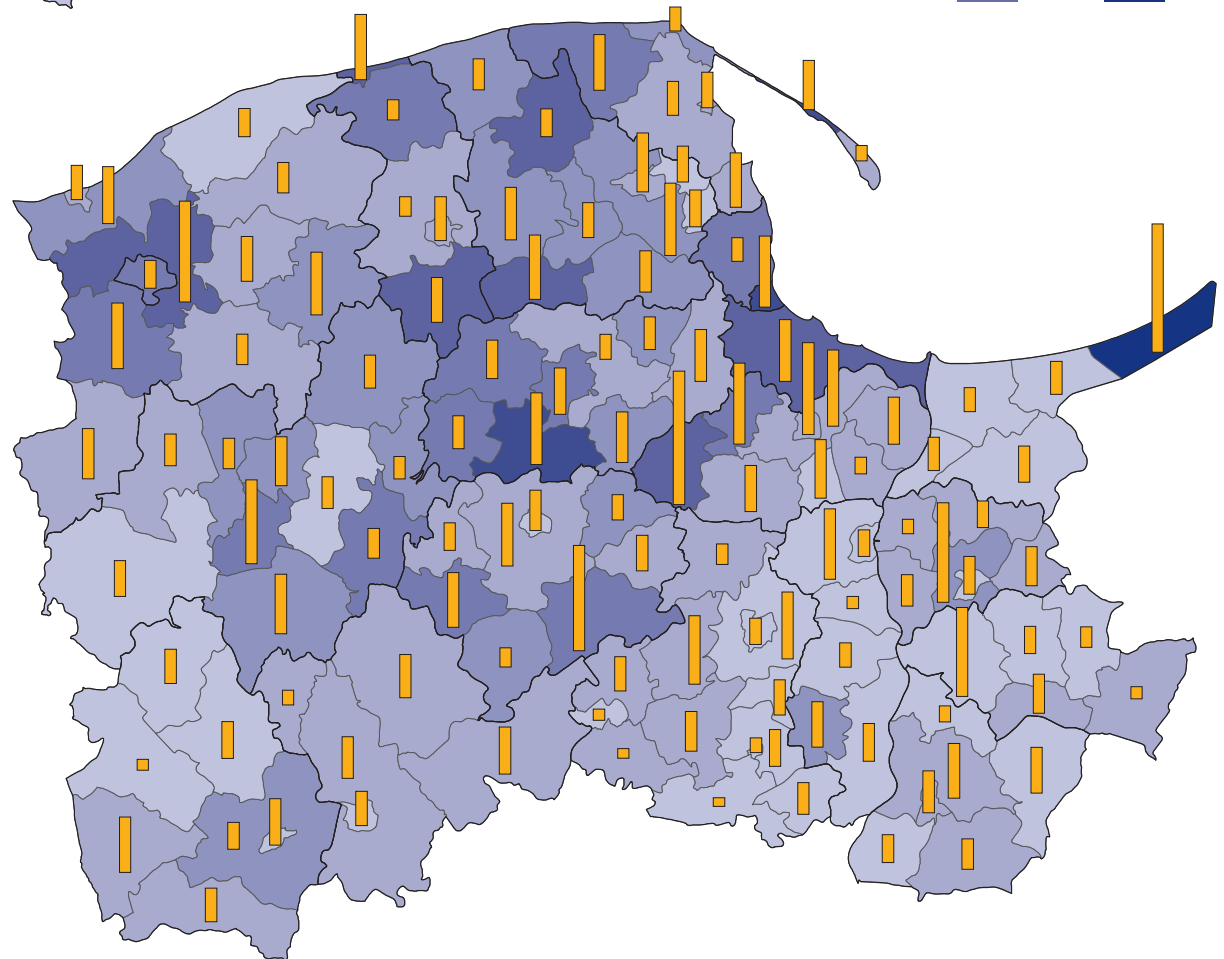
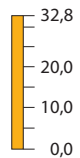
Na 1 mieszkańca w zł
Per capita in zł



Na 1 mieszkańca w zł
Per capita in zł

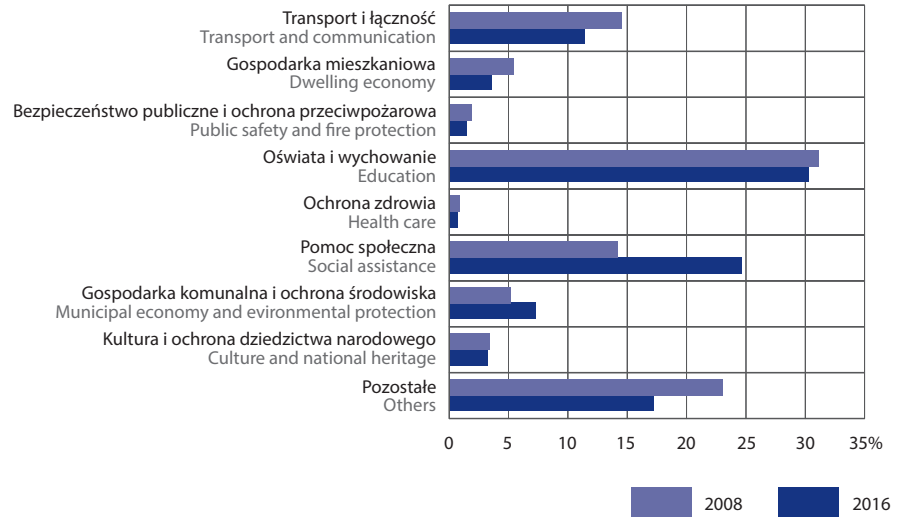


Udział wydatków inwestycyjnych w wydatkach ogółem w %
Share of investment expenditure in total expenditure in %

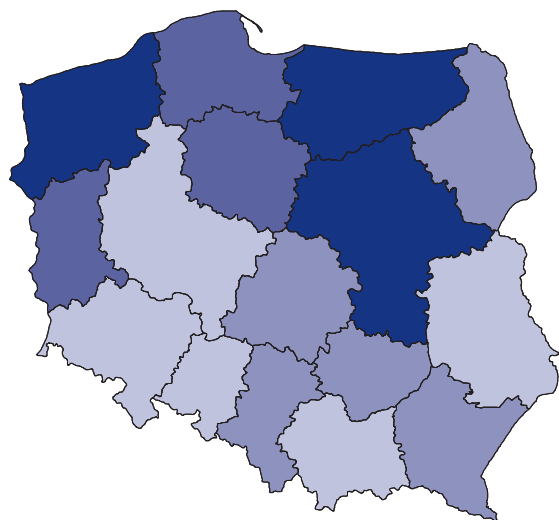


Wydatki budżetów gmin i miast na prawach powiatu według wybranych działów klasyfikacji budżetowej w województwie

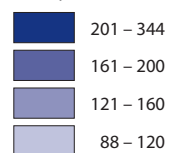
Expenditure of budgets of gminas and cities with powiat status by selected divisions of budget classification in the Voivodship



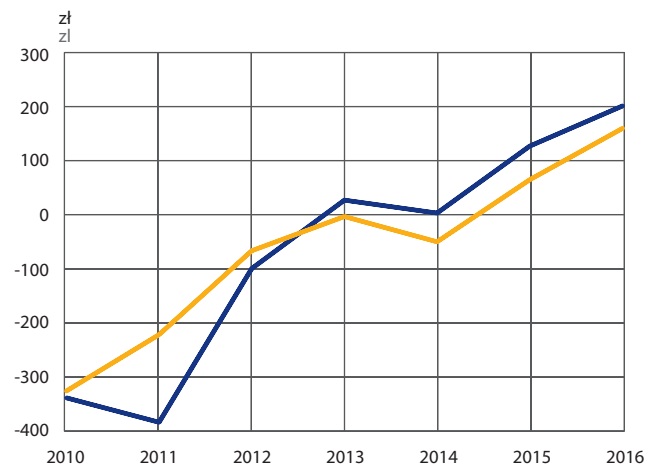
Wynik budżetów gmin i miast na prawach powiatu w 2016 r.
Result of budgets of gminas and cities with powiat status in 2016



Na 1 mieszkańca w zł
Per capita in zł



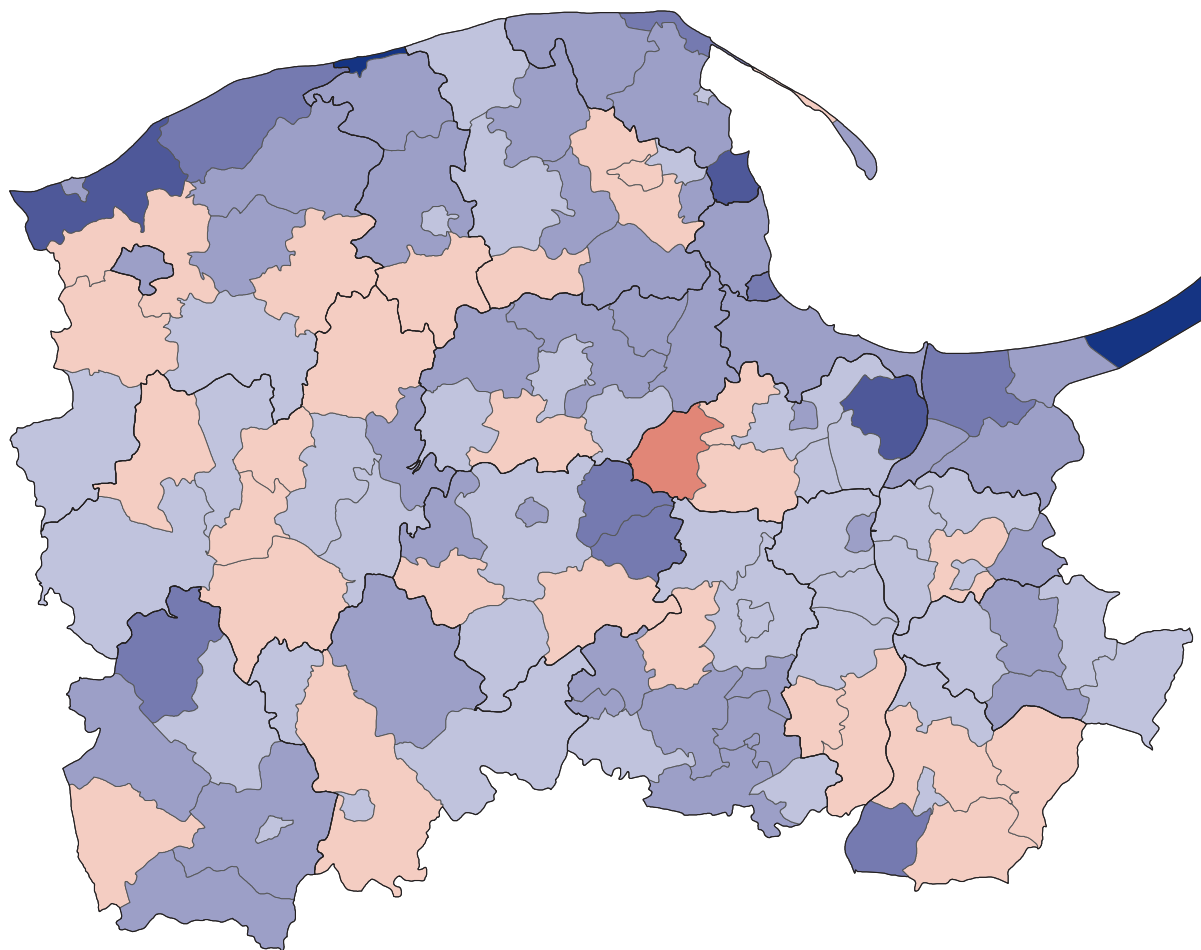
Wynik budżetów gmin i miast na prawach powiatu
Result of budgets of gminas and cities with powiat status



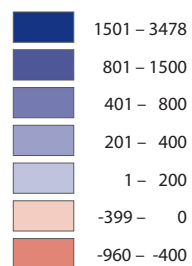
Na 1 mieszkańca
Per capita

— Polska
Poland

— województwo pomorskie
Pomeranian Voivodeship

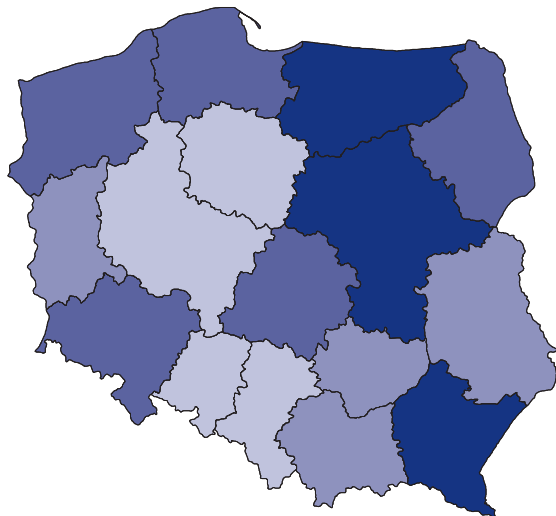


Na 1 mieszkańca w zł
Per capita in zł



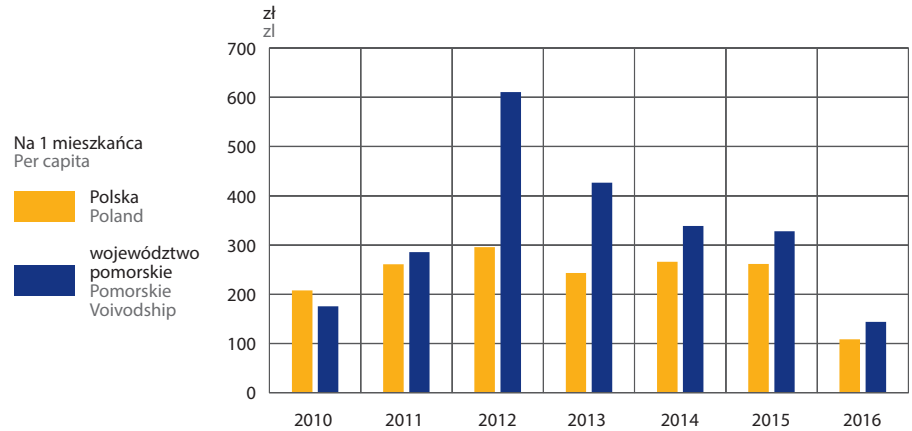
Wartość projektów współfinansowanych ze środków unijnych w perspektywie finansowej 2007-2013

The value of projects co-financed from EU funds in the financial perspective 2007-2013




Środki w dochodach budżetów gmin i miast na prawach powiatu na finansowanie i współfinansowanie programów i projektów unijnych

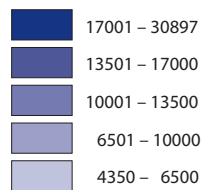
Revenue in budgets of gminas and cities with powiat status for the financing and co-financing of EU programmes and projects



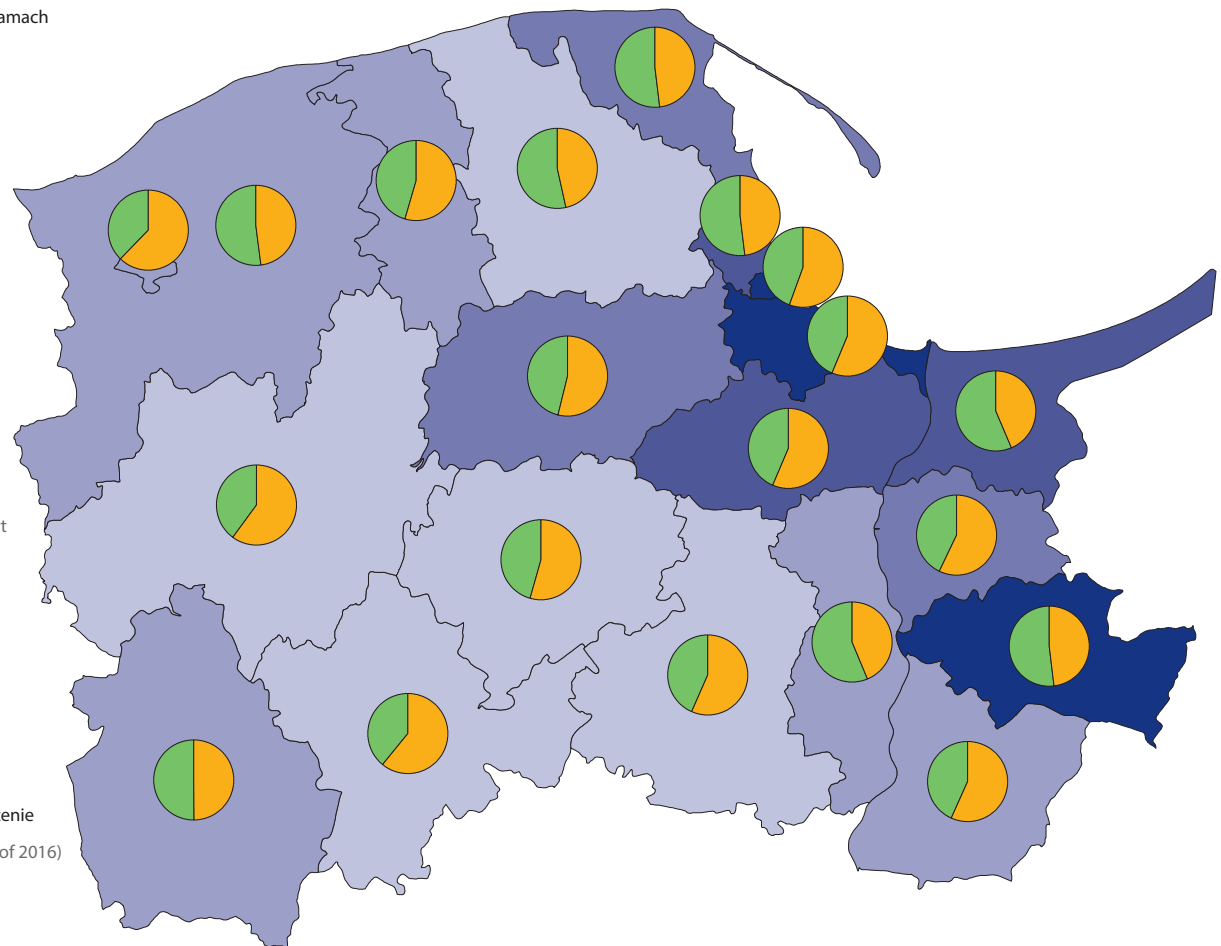
Wartość całkowita projektów zakończonych w ramach Narodowych Strategicznych Ram Odniesienia na 1 mieszkańca w zł (według stanu na 2016 r.)
Total value of projects completed as part of the National Strategic Reference Framework per capita in zł (as of 2016)



Wartość całkowita projektów zakończonych w ramach Narodowych Strategicznych Ram Odniesienia na 1 mieszkańca w zł (według stanu na 2016 r.)
Total value of projects completed as part of the National Reference Framework per capita in zł (as of 2016)

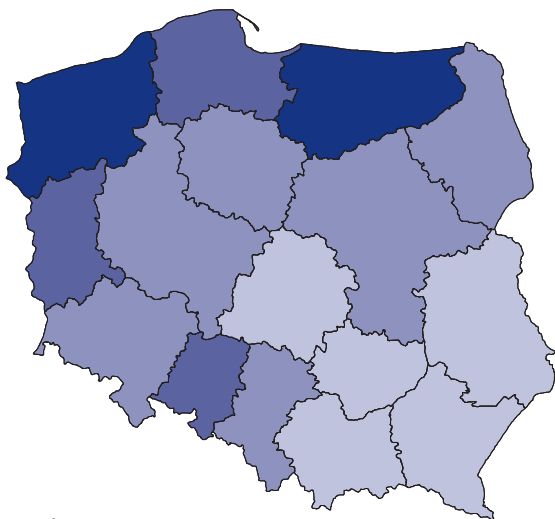


Dofinansowane ze względu na pochodzenie środków (według stanu na 2016 r.)
Financing due to origin of resources (as of 2016)

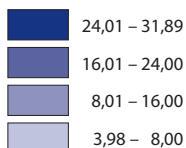


Gospodarstwa rolne objęte dopłatami ze środków unijnych w 2016 r.

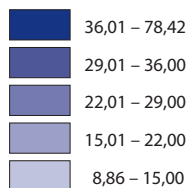
Agricultural holdings covered by subsidies from EU funds in 2016




Średnia powierzchnia użytków rolnych w gospodarstwie objętym dopłatami w ha
Average area of agricultural land in holding covered by subsidies in ha



Średnia powierzchnia użytków rolnych w gospodarstwie objętym dopłatami w ha
Average area of agricultural land in holding covered by subsidies in ha

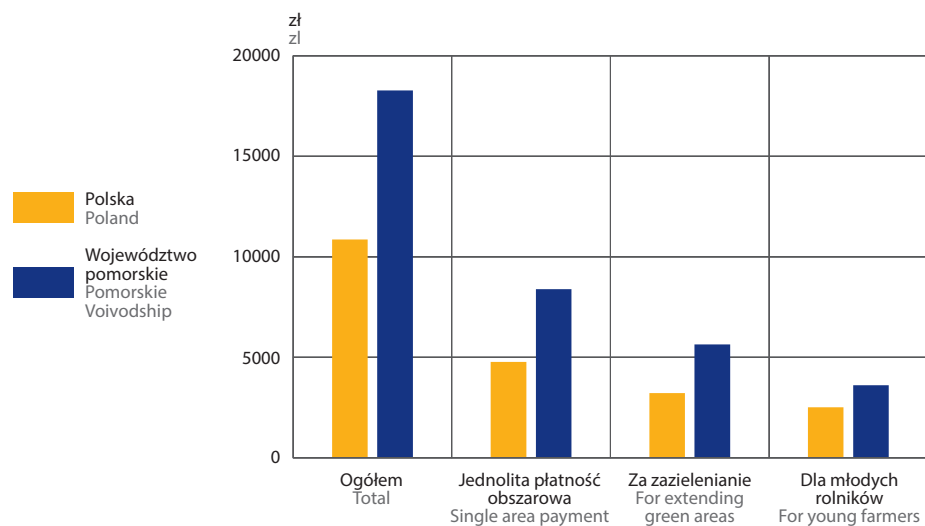


Średnia wartość dopłaty na 1 gospodarstwo objęte dopłatami w zł
Average value of subsidy per holding covered by subsidies in zł



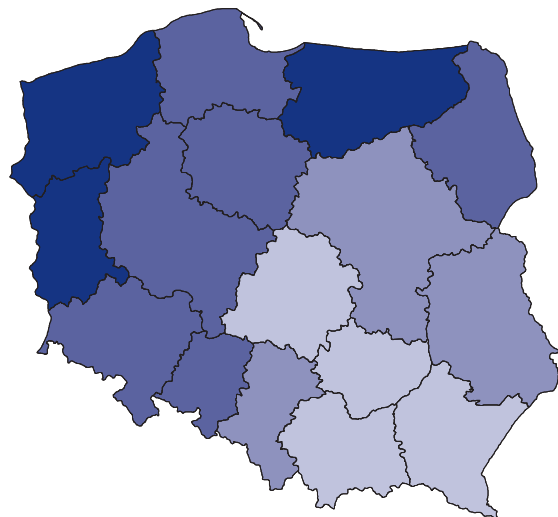
Średnia wartość dopłat na 1 gospodarstwo rolne objęte dopłatami ze środków unijnych w 2016 r.

Average subsidy per agricultural holding covered by subsidies from EU funds in 2016

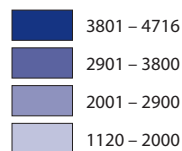


Gospodarstwa rolne objęte dopłatami ze środków unijnych dla młodych rolników w 2016 r.

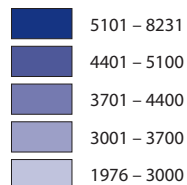
Agricultural holdings covered by subsidies from EU funds for young farmers in 2016



Średnia wartość dopłat na 1 gospodarstwo w zł
Average value of subsidies per agricultural holding in zł

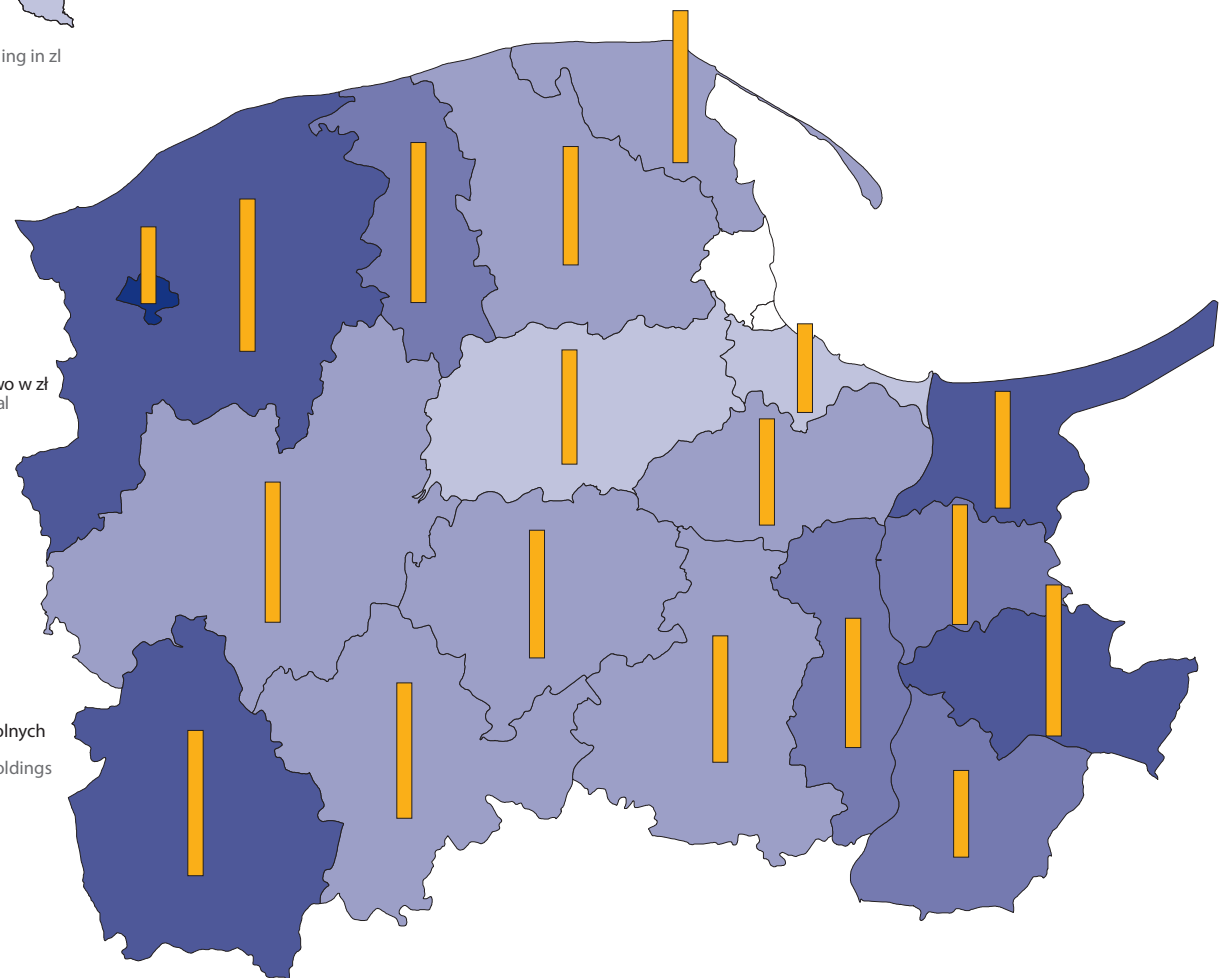
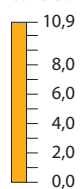


Średnia wartość dopłat na 1 gospodarstwo w zł
Average value of subsidies per agricultural holding in zł



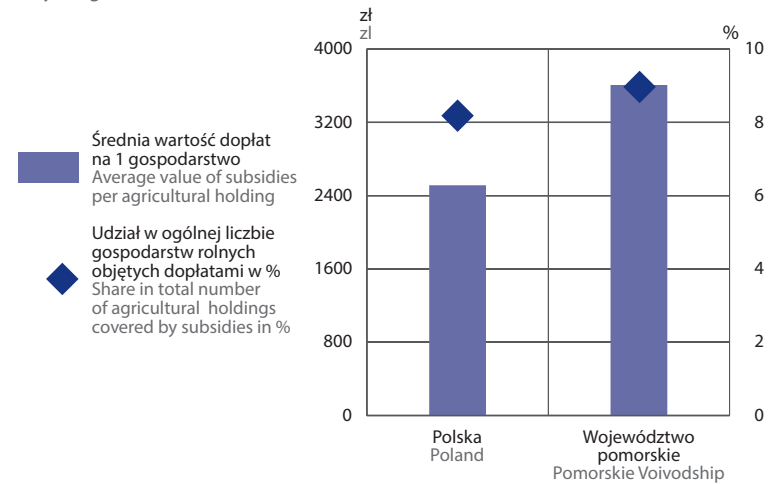
zjawisko nie wystąpiło
magnitude zero

Udział w ogólnej liczbie gospodarstw rolnych objętych dopłatami w %
Share in total number of agricultural holdings covered by subsidies in %



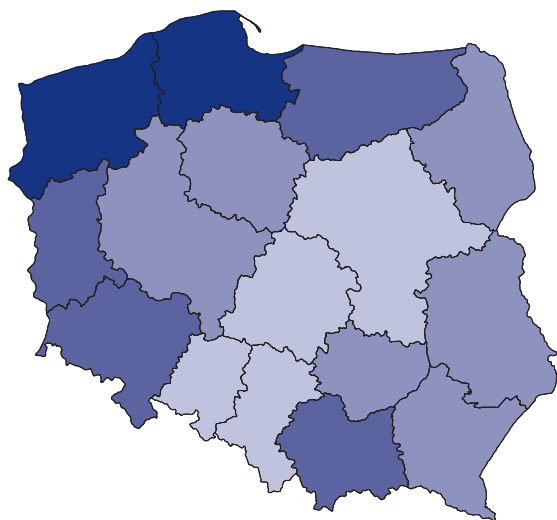
Średnia wartość dopłat na 1 gospodarstwo rolne objęte dopłatami ze środków unijnych dla młodych rolników w 2016 r.

Average value of subsidies per agricultural holding covered by subsidies from EU funds for young farmers in 2016

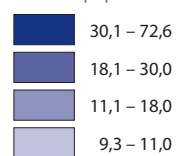


Miejsca noclegowe w 2016 r. – stan w dniu 31 VII

Bed places in 2016 – as of 31 VII

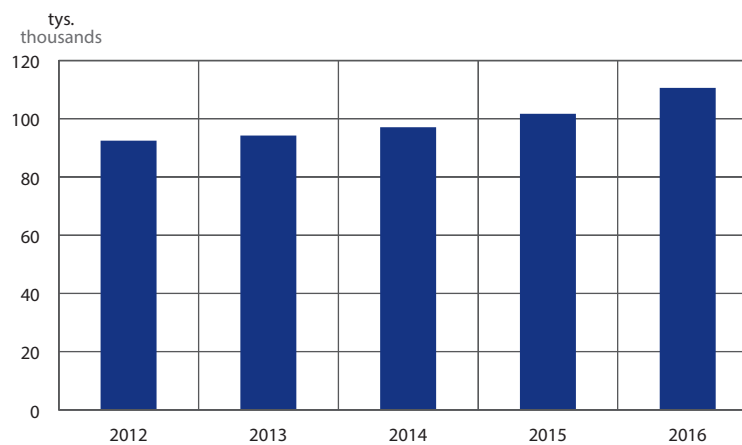


Na 1000 ludności
Per 1000 population

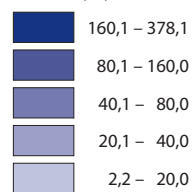


Miejsca noclegowe w województwie

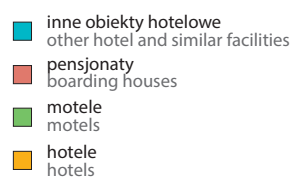
Bed places in the Voivodship



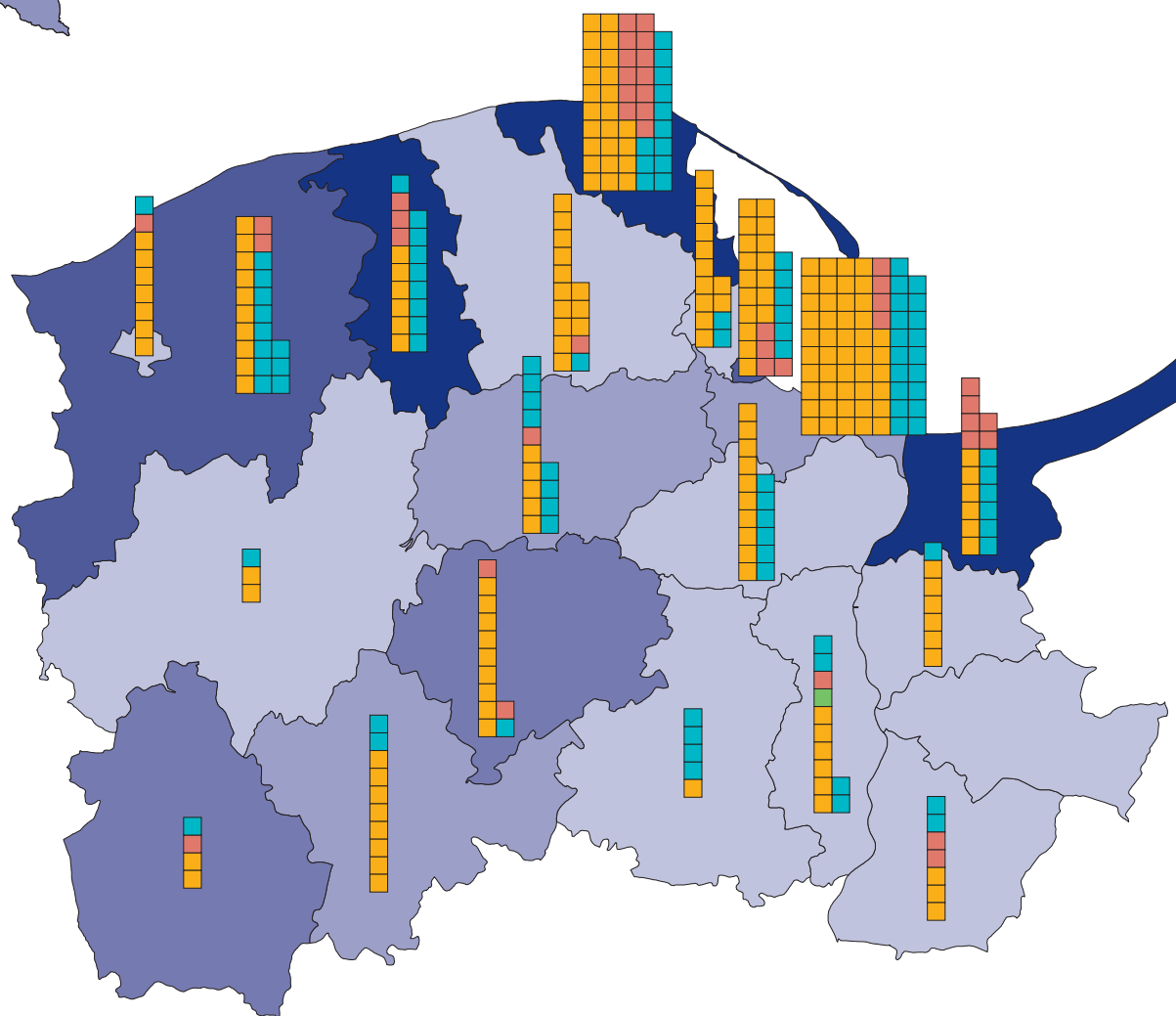
Na 1000 ludności
Per 1000 population



Obiekty hotelowe
Hotels and similar facilities

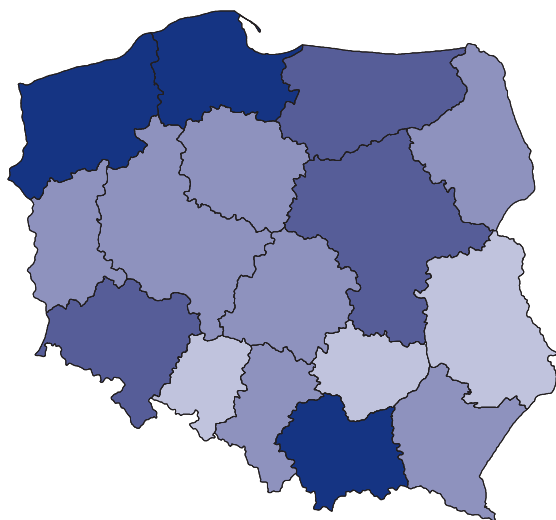


□ 1 obiekt
1 facility




Turyści korzystający z noclegów w 2016 r.

Tourists accommodated in 2016

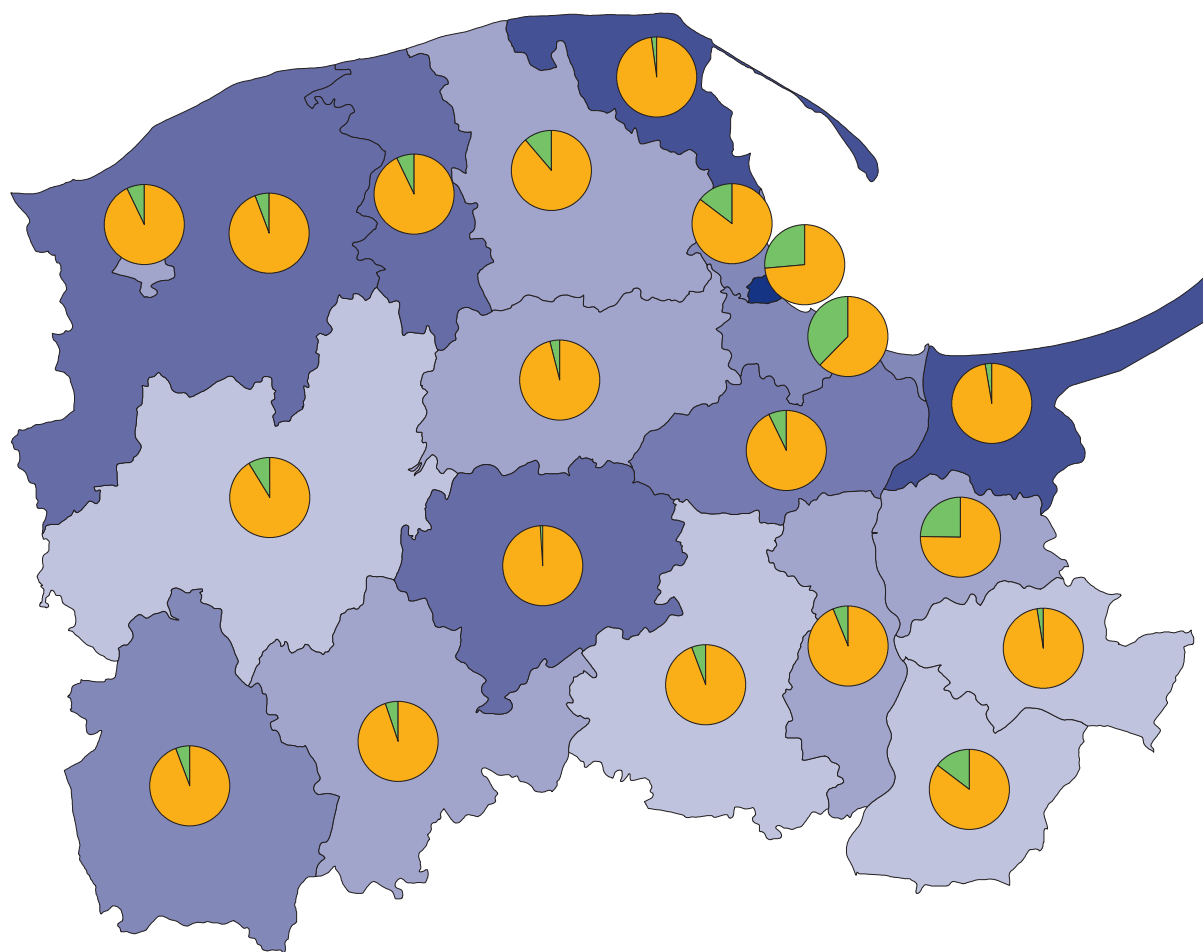
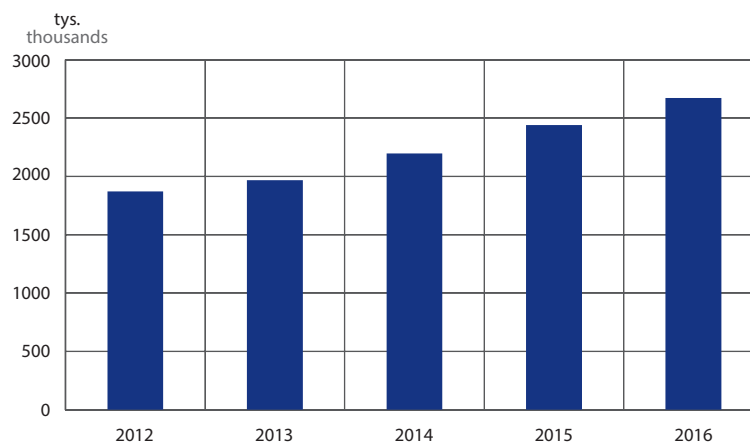


Na 1000 ludności
Per 1000 population

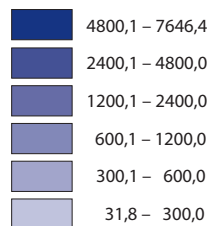


Turyści korzystający z noclegów w województwie

Tourists accommodated in the Voivodship



Na 1000 ludności
Per 1000 population

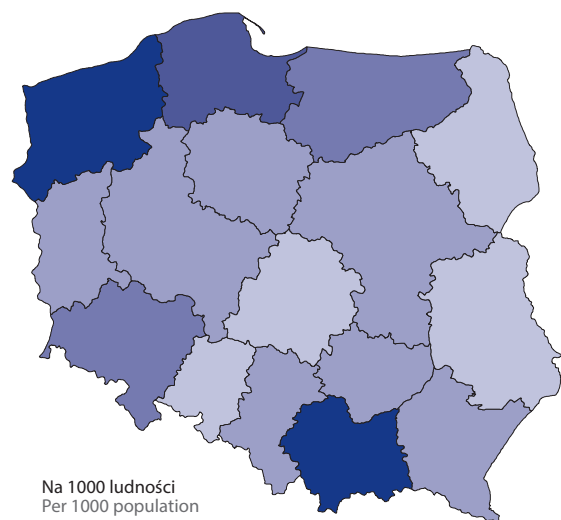


Turyści w %
Tourists in %

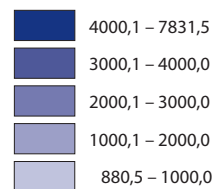


Udzielone noclegi w turystycznych obiektach noclegowych w 2016 r.

Nights spent in tourists accommodation establishments in 2016

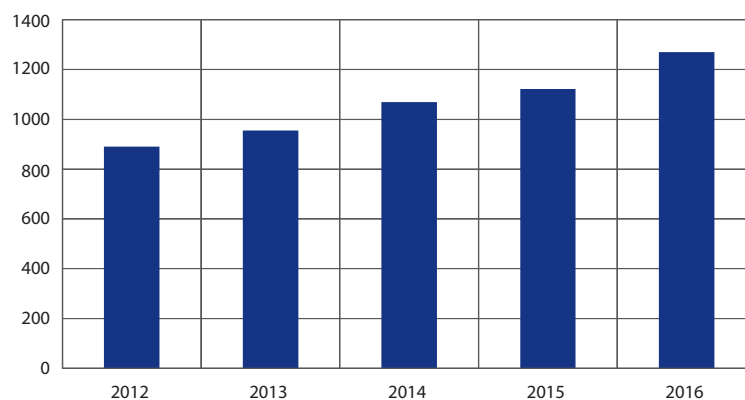


Na 1000 ludności
Per 1000 population

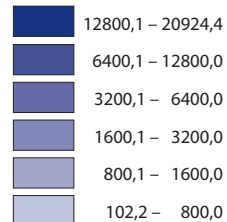


Udzielone noclegi turystom zagranicznym w województwie


Nights spent by foreign tourists in the Voivodship



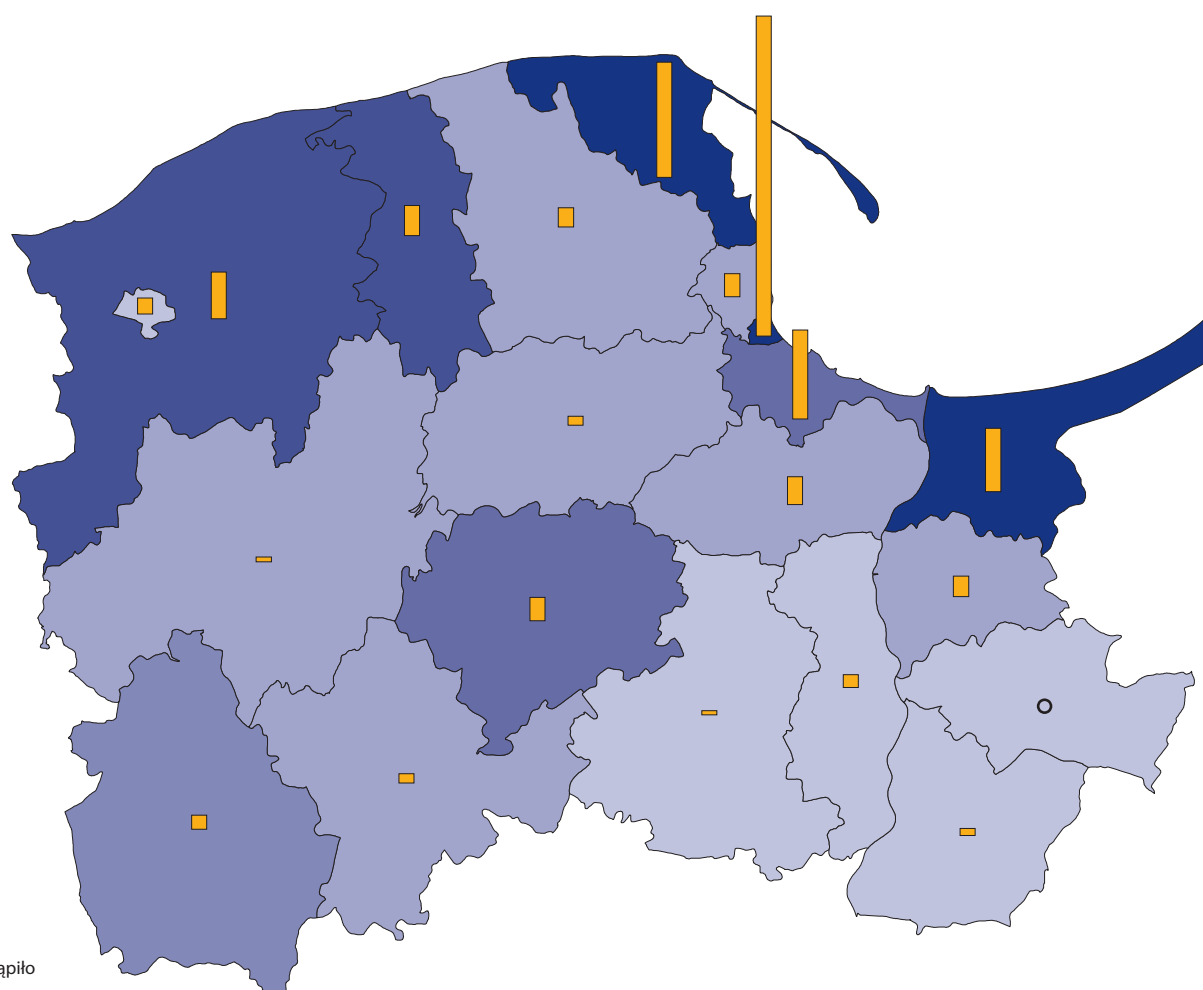
Na 1000 ludności
Per 1000 population



W obiektach hotelowych
na 1000 ludności
In hotels and similar facilities
per 1000 population

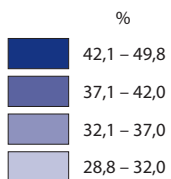
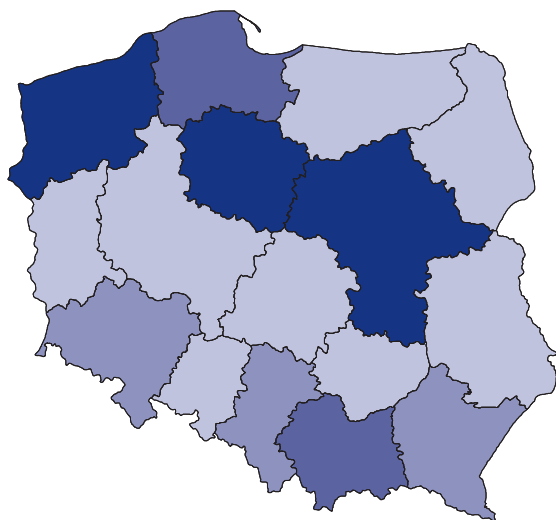


○ zjawisko nie wystąpiło
magnitude zero



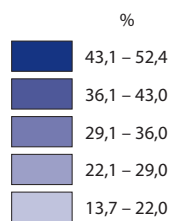
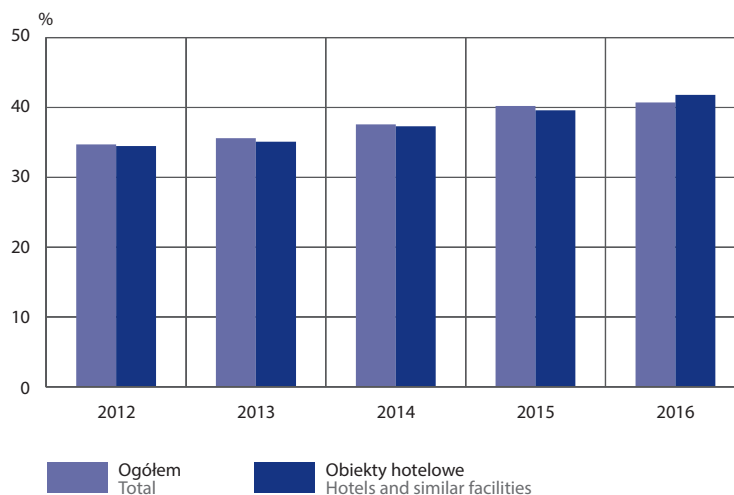
Stopień wykorzystania miejsc noclegowych w 2016 r.

Occupancy rate of bed places in 2016

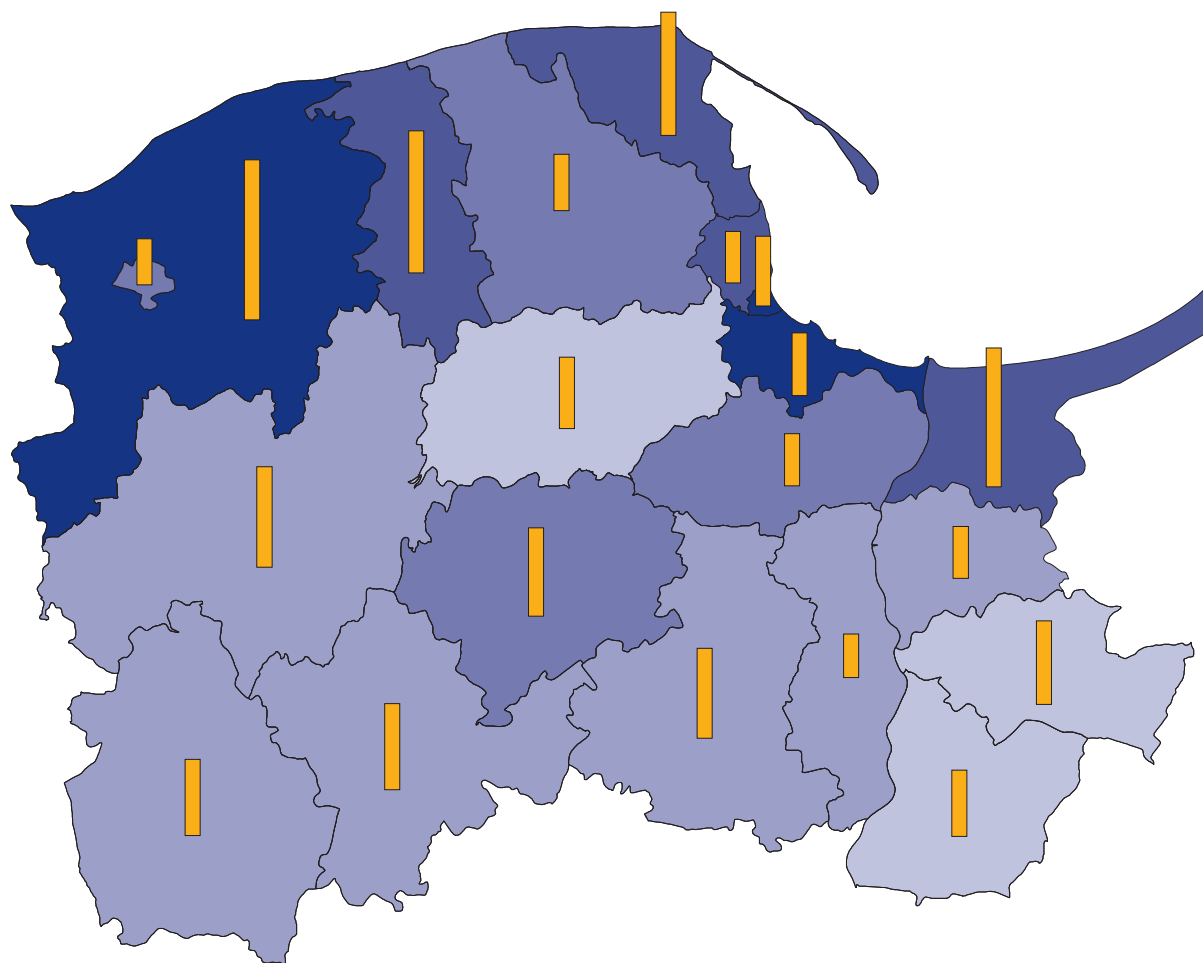
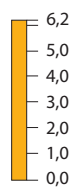


Stopień wykorzystania miejsc noclegowych w województwie

Occupancy rate of bed places in the Voivodship



Średni czas pobytu turysty (w dniach):
Average tourist stay (in days):



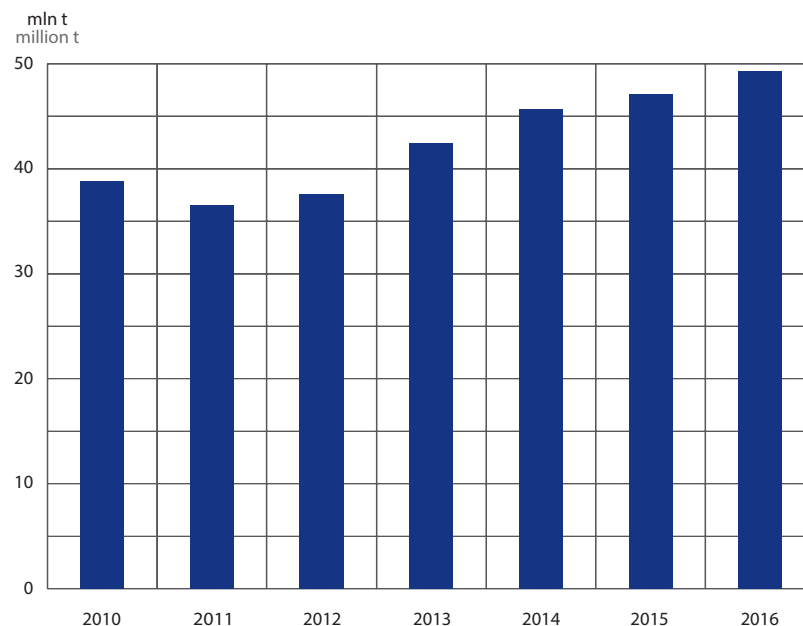
Porty morskie województwa w 2016 r.

Seaports in the Voivodship in 2016



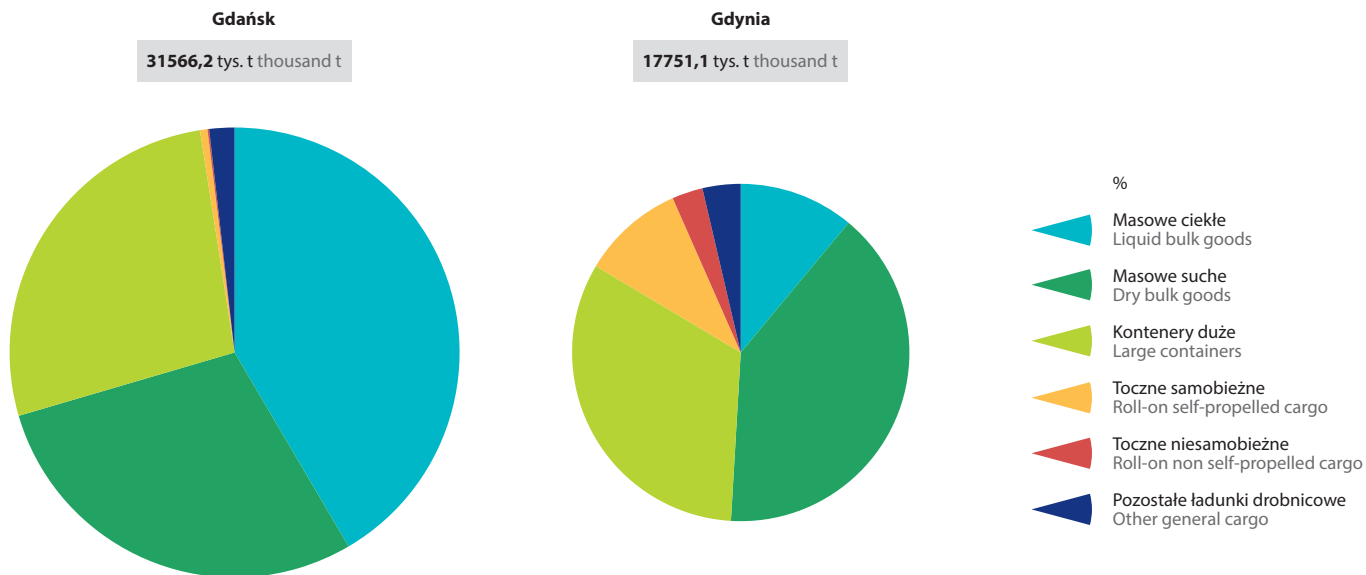
Obroty ładunkowe w portach morskich województwa

Cargo turnover in the Voivodship's seaports



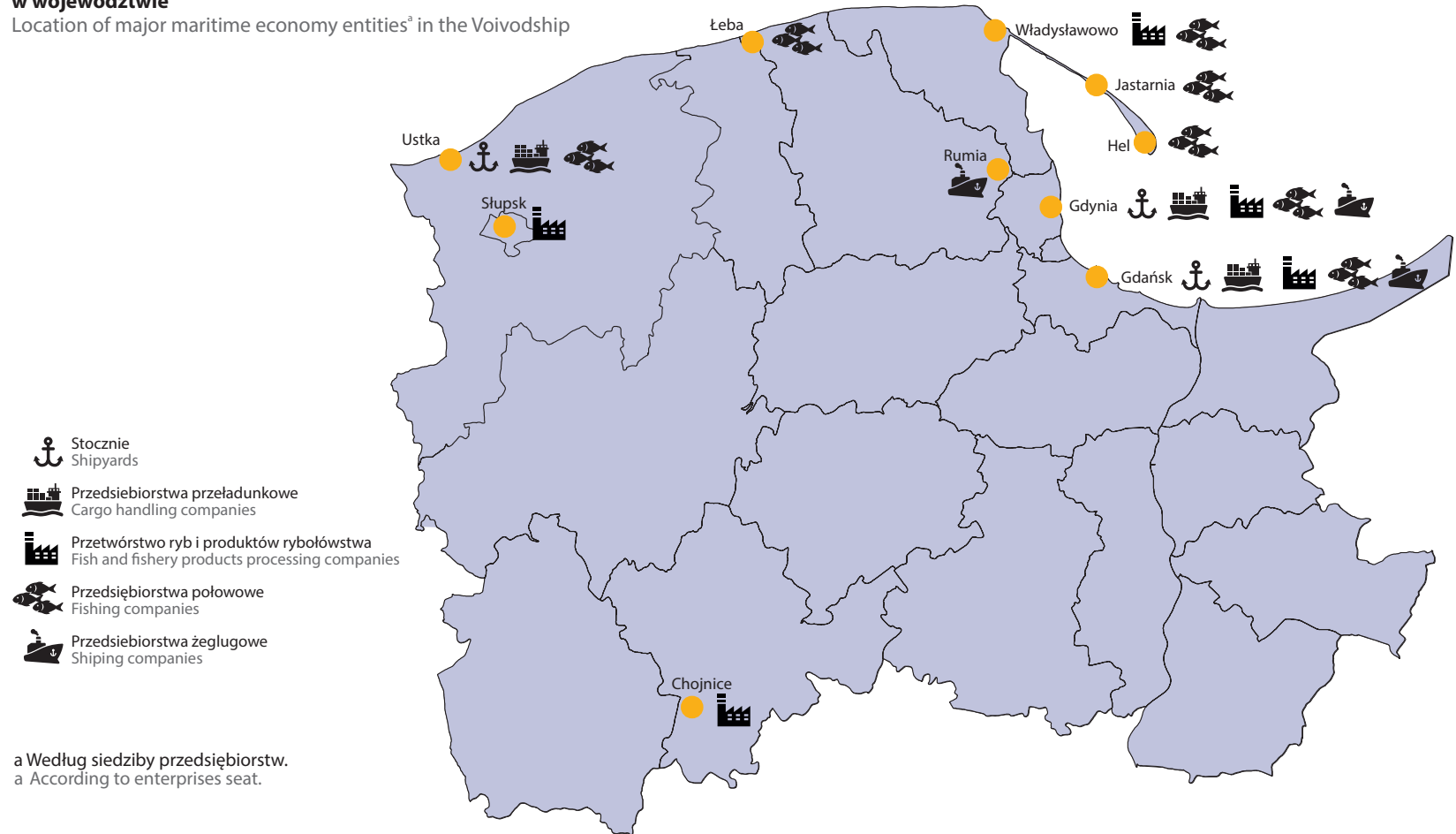
Obroty ładunkowe w portach morskich Gdańsk i Gdynia według grup ładunkowych w 2016 r.

Cargo turnover in Gdańsk and Gdynia seaports by cargo groups in 2016



Lokalizacja głównych podmiotów gospodarki morskiej^a w województwie

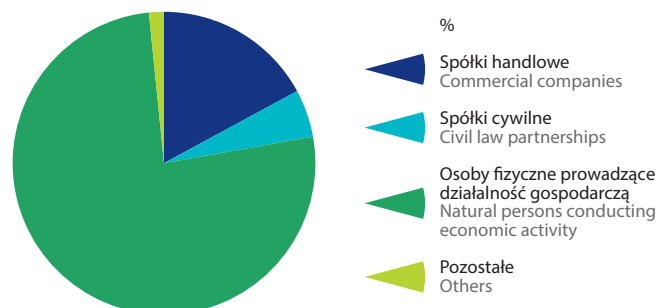
Location of major maritime economy entities^a in the Voivodship



a Według siedziby przedsiębiorstw.
a According to enterprises seat.

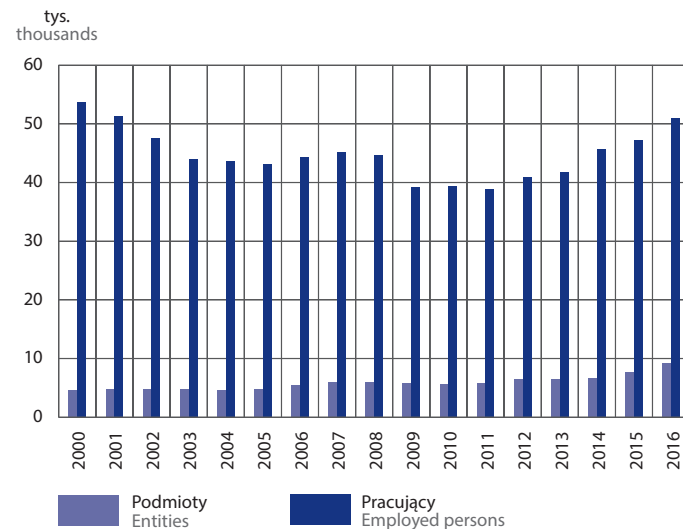
Podmioty gospodarki morskiej według form prawnych w województwie w 2016 r.

Maritime economy entities by legal forms in the Voivodship in 2016



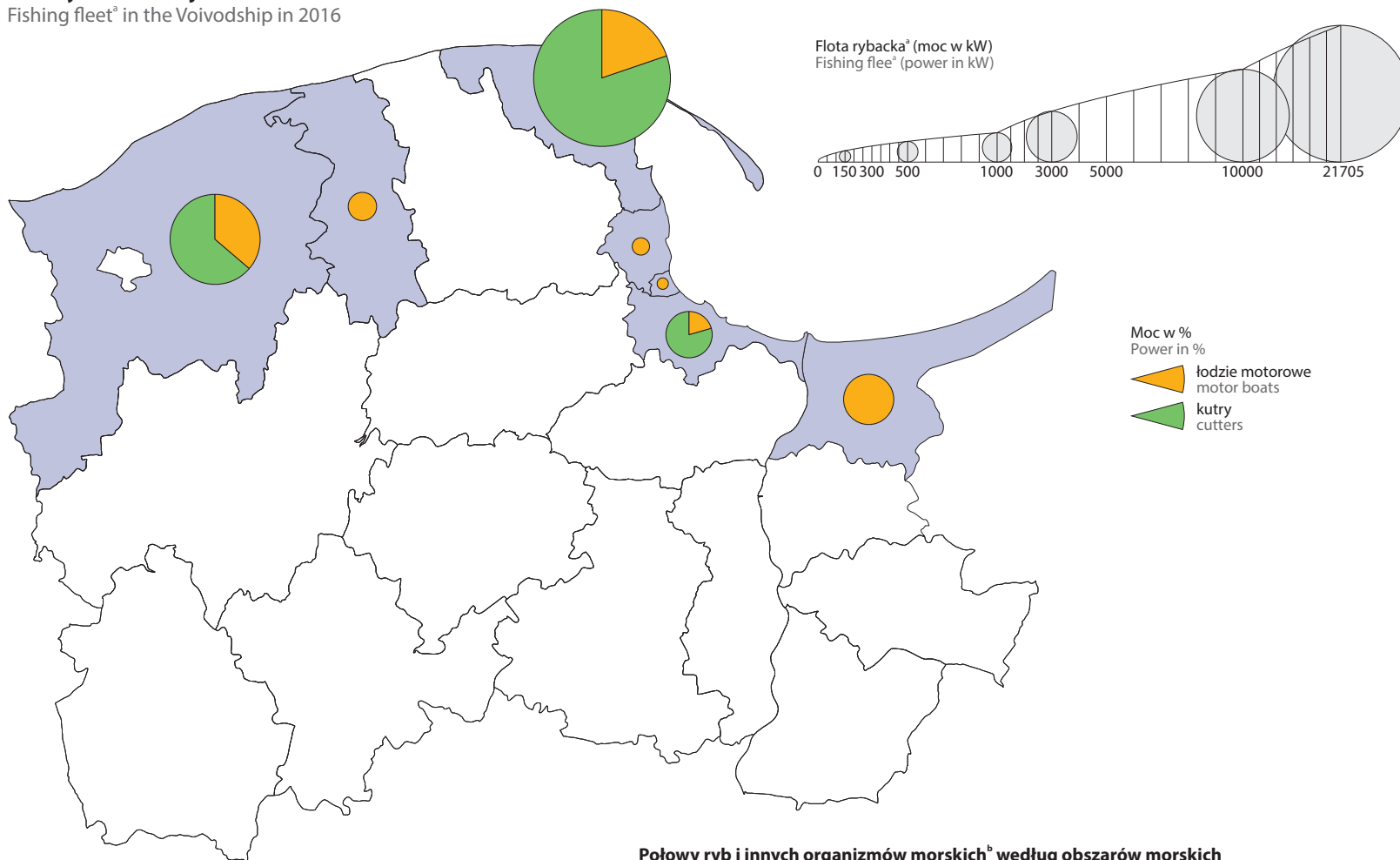
Podmioty i pracujący w gospodarce morskiej w województwie

Entities and employed persons in maritime economy in the Voivodship



Flota rybacka^a w województwie w 2016 r.

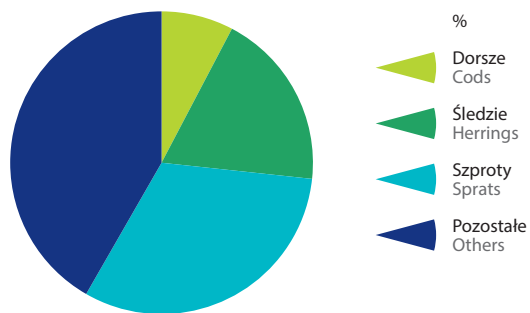
Fishing fleet^a in the Voivodship in 2016



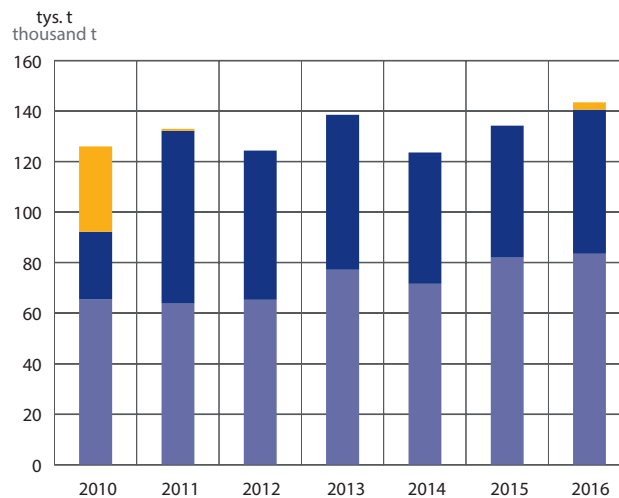
Połowy ryb i innych organizmów morskich^b według obszarów morskich
Fishing and catching other sea water creatures^b by sea regions

Połowy ryb i innych organizmów morskich^b w 2016 r.

Fishing and catching other sea water creatures^b in 2016

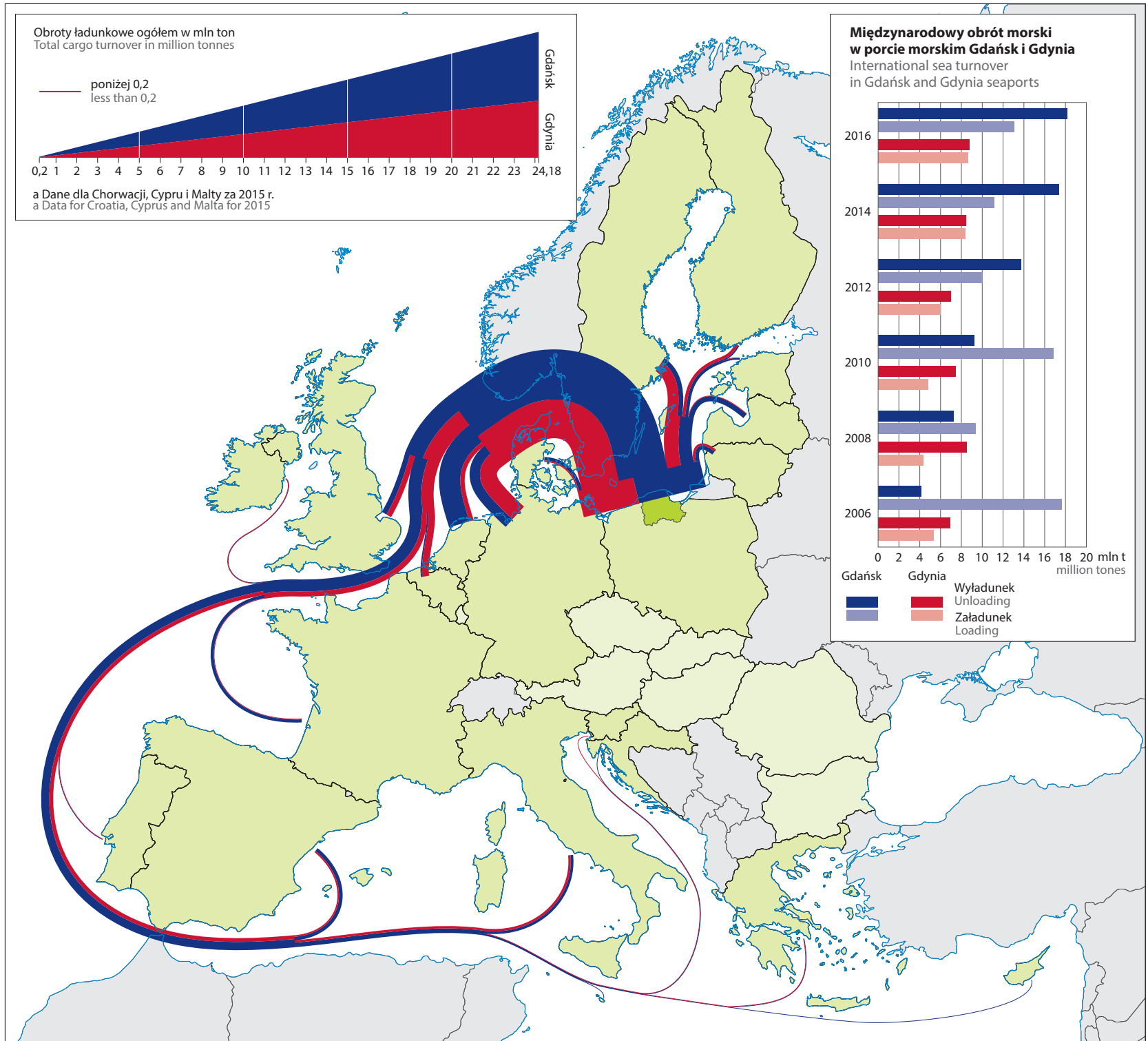


a Bez rybackich łodzi wiosłowych. b Realizowane przez jednostki mające siedzibę na terenie województwa pomorskiego.
c Łącznie z połowami kutrowymi
a Excluding rowing boats. b Made by entities with company seat Pomorskie Voivodship. c Including cutter fishing.




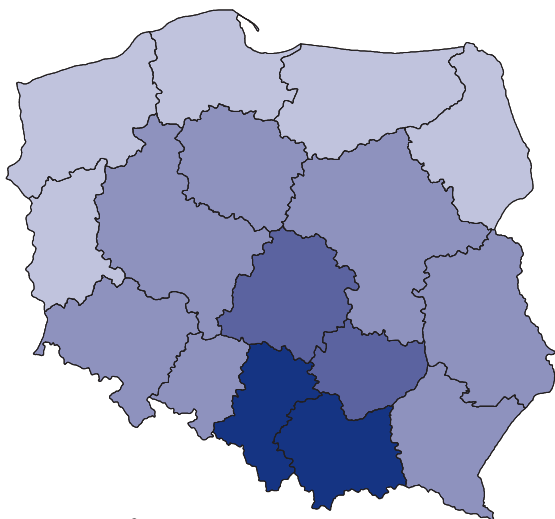
Obroty ładunkowe z krajami Unii Europejskiej w porcie morskim Gdańsk i Gdynia w 2016 r.^a

Cargo turnover with European Union countries in Gdańsk and Gdynia seaports in 2016^a



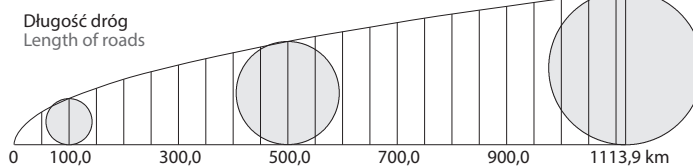
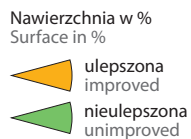
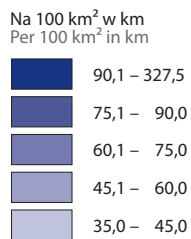
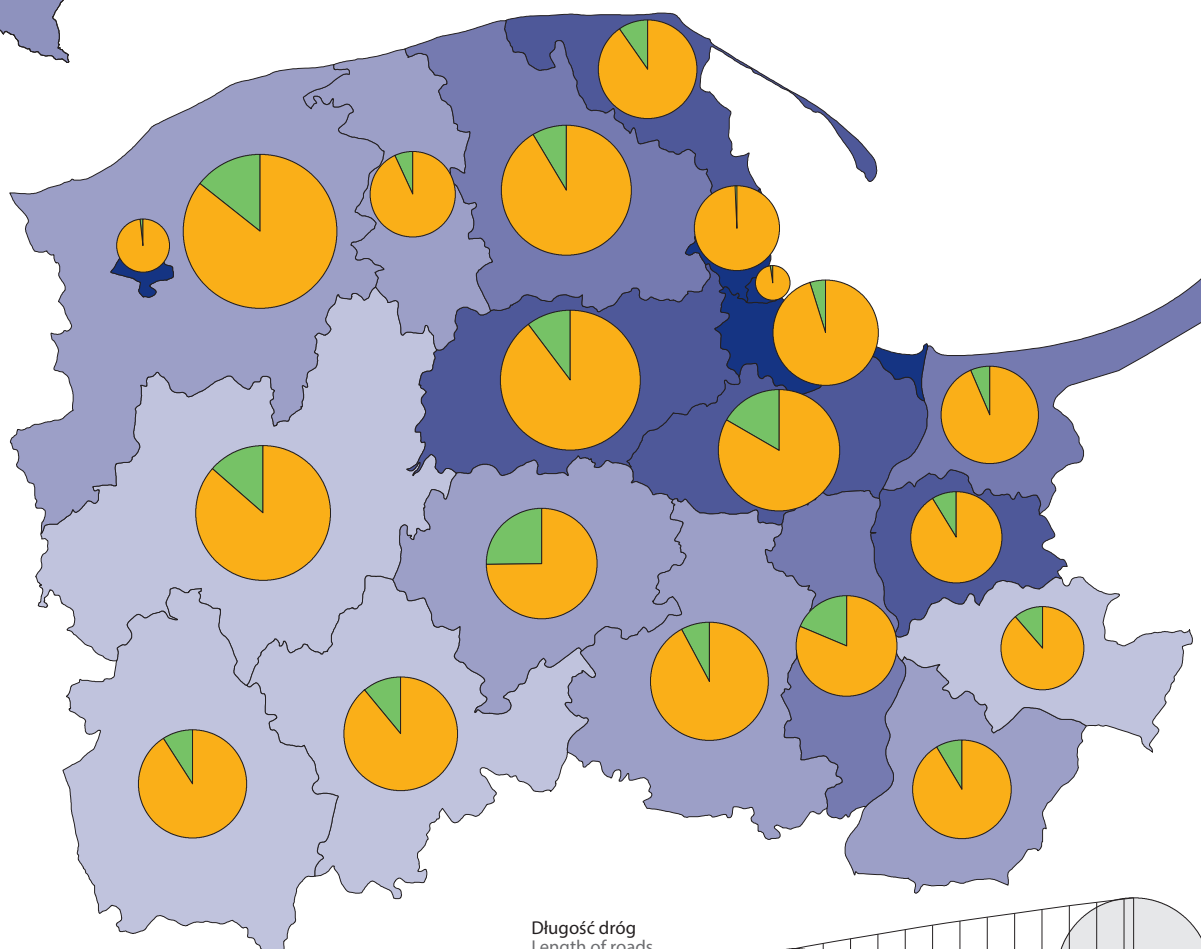
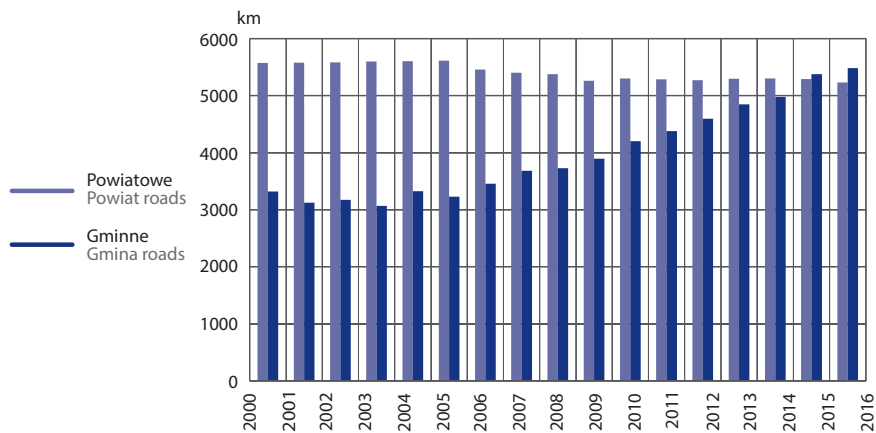
Drogi gminne i powiatowe o twardej nawierzchni w 2016 r.

Gmina and powiat hard surface roads in 2016

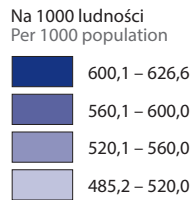
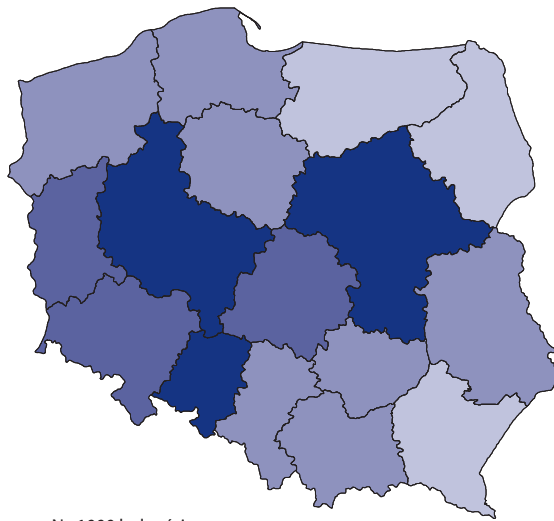


Drogi o twardej nawierzchni w województwie

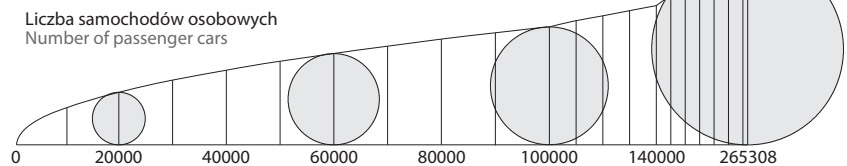
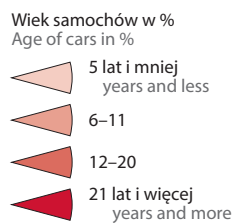
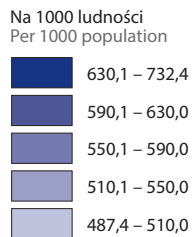
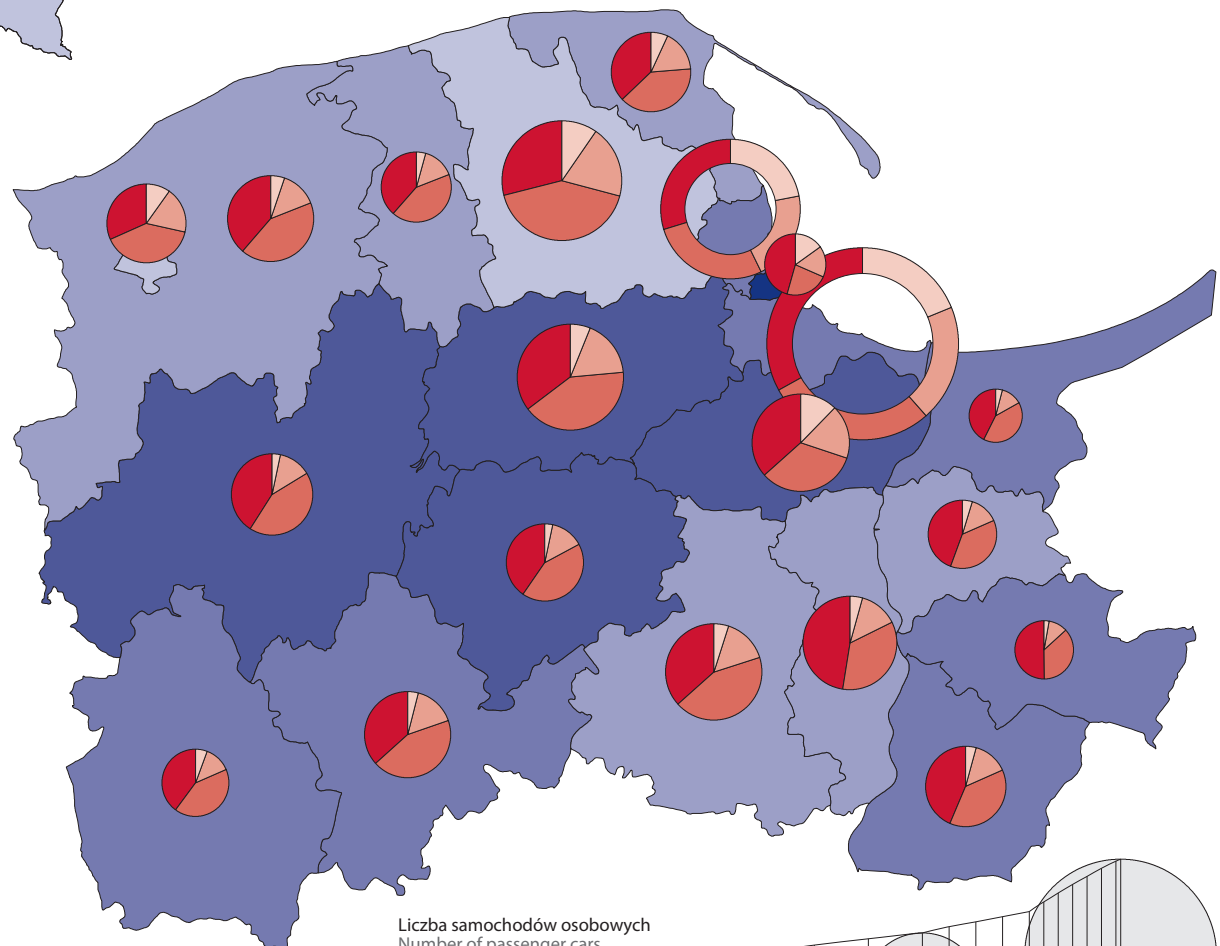
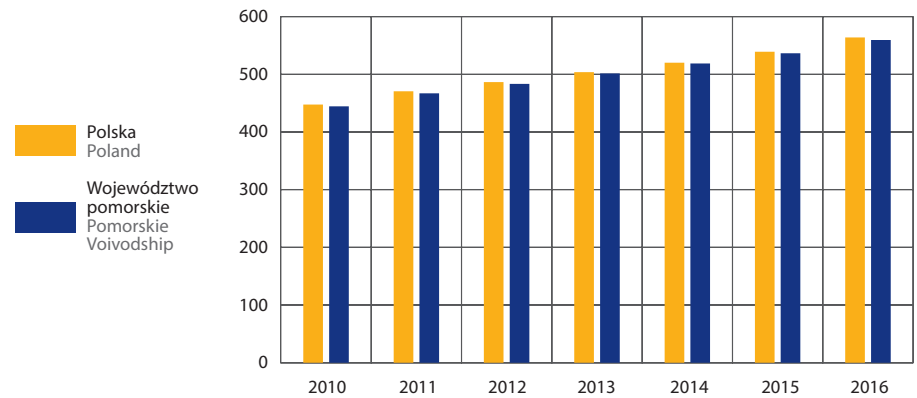
Roads on hard surface in the Voivodship



Samochody osobowe w 2016 r.
Passenger cars in 2016

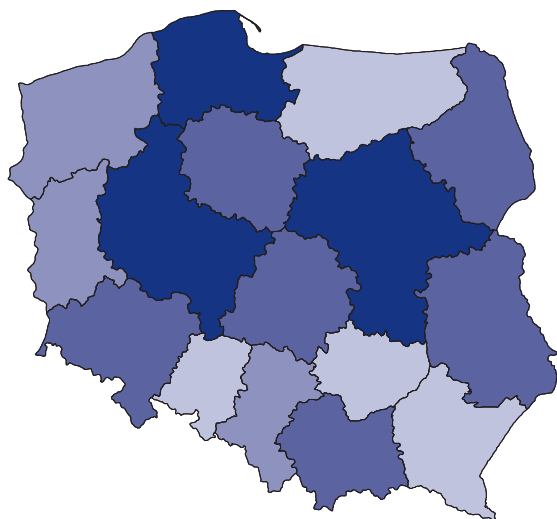


Samochody osobowe na 1000 ludności
Passenger cars per 1000 population

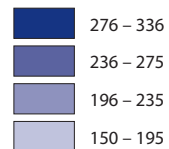


Wydatki budżetów gmin i miast na prawach powiatu na drogi publiczne w 2016 r.

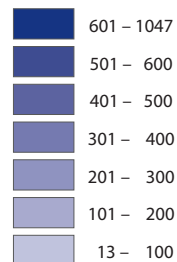
Expenditure of budgets of gminas and cities with powiat status on public roads in 2016



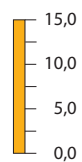
Na 1 mieszkańca w zł
Per capita in zł



Na 1 mieszkańca w zł
Per capita in zł

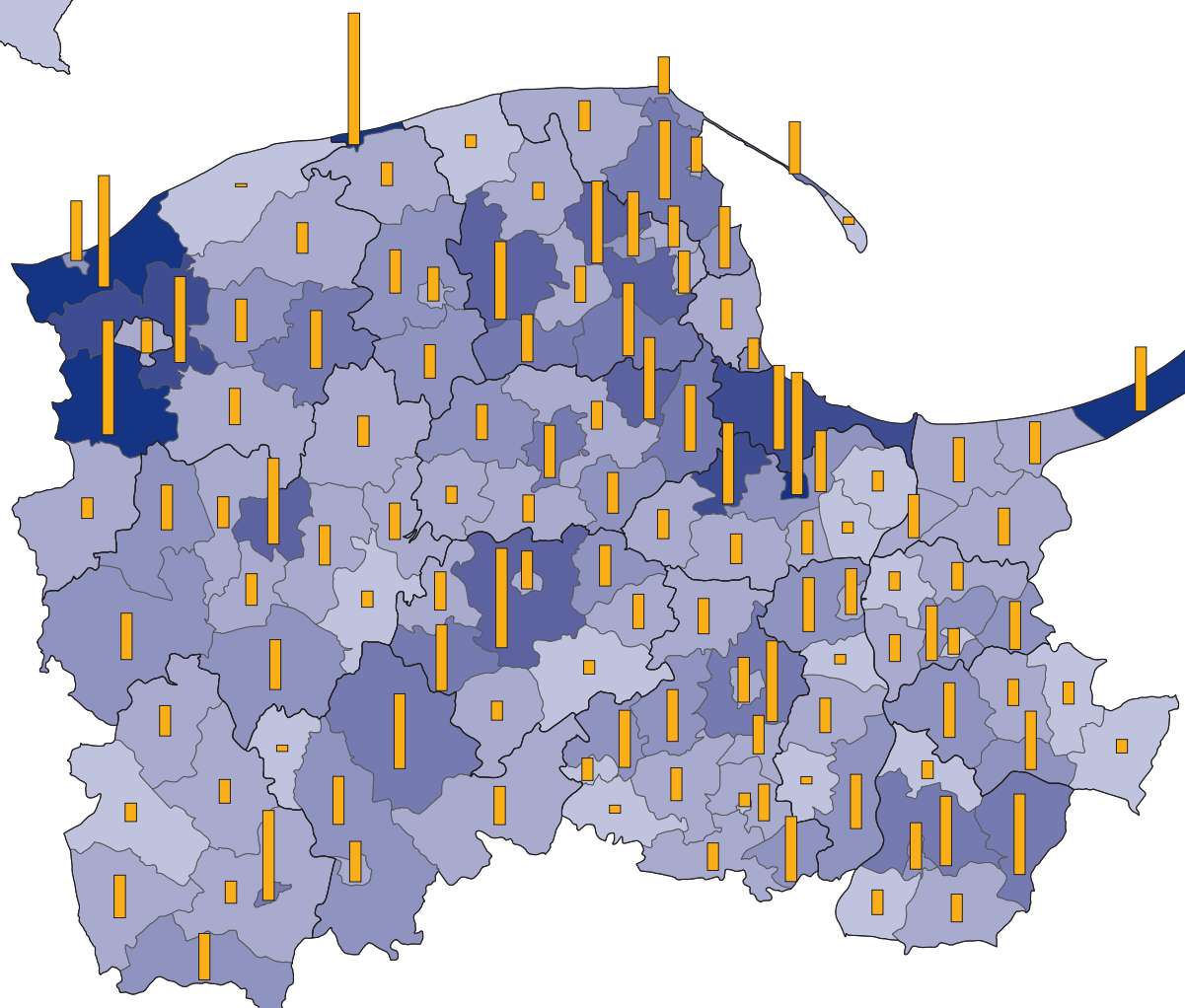
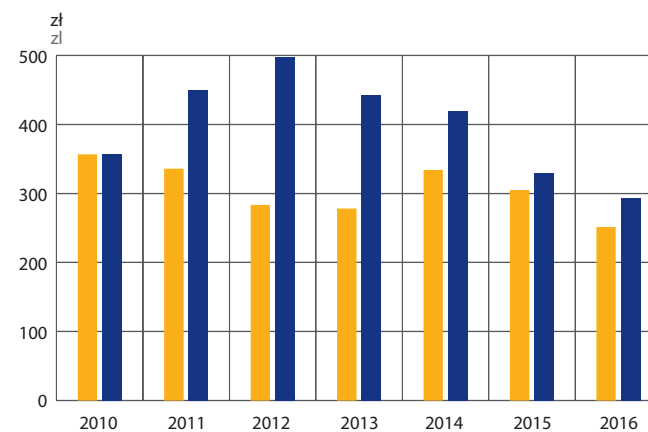


Udział wydatków na drogi publiczne w wydatkach ogółem w %
Share of expenditure on public roads in total expenditure in %



Wydatki budżetów gmin i miast na prawach powiatu na drogi publiczne na 1 mieszkańca

Expenditure of budgets of gminas and cities with powiat status on public roads per capita

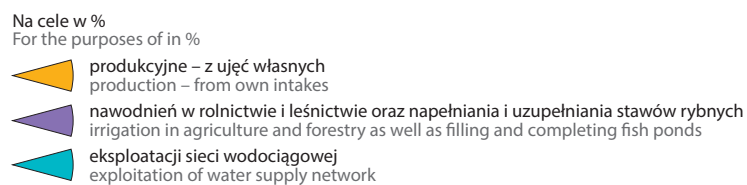
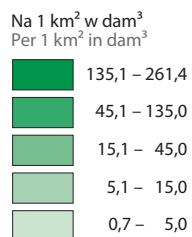
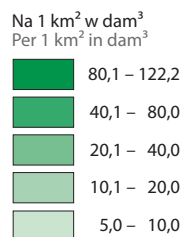




Środowisko
Environment

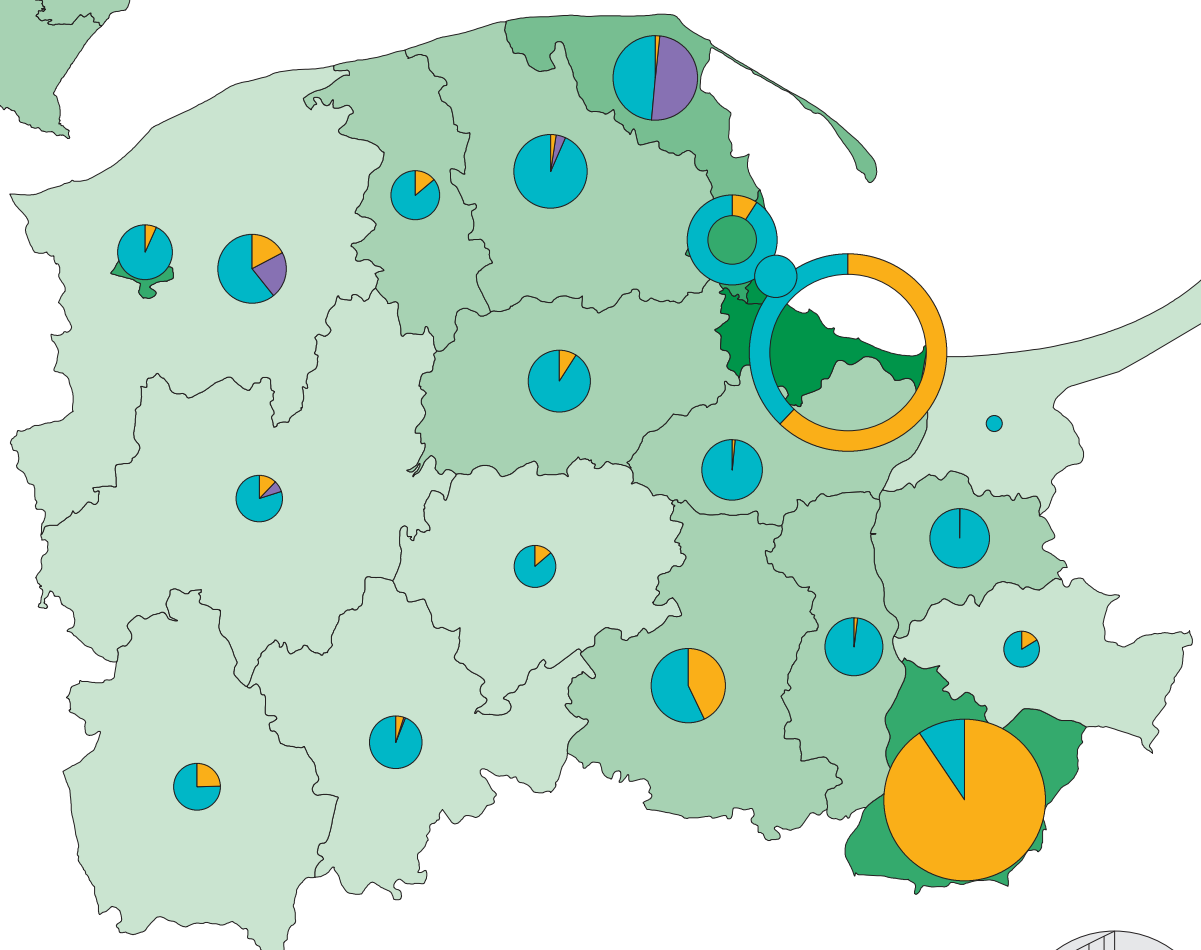
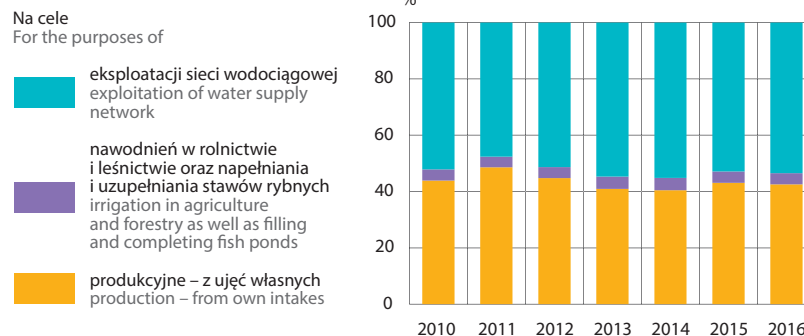
Pobór wody na potrzeby gospodarki narodowej i ludności w 2016 r.

Water withdrawal for the needs of the national economy and population in 2016

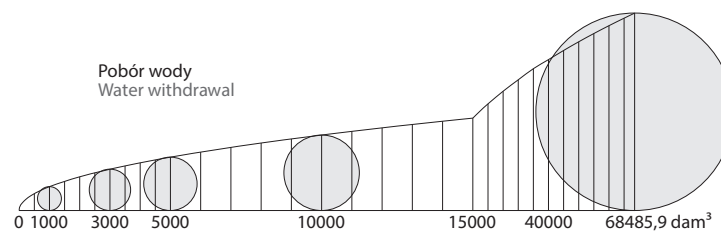


Pobór wody na potrzeby gospodarki narodowej i ludności w województwie

Water withdrawal for the needs of the national economy and population in the Voivodship



Pobór wody
Water withdrawal

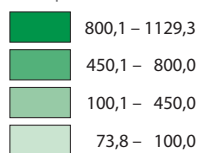


Zużycie wody na potrzeby gospodarki narodowej i ludności w 2016 r.

Water consumption for the needs of the national economy and population in 2016

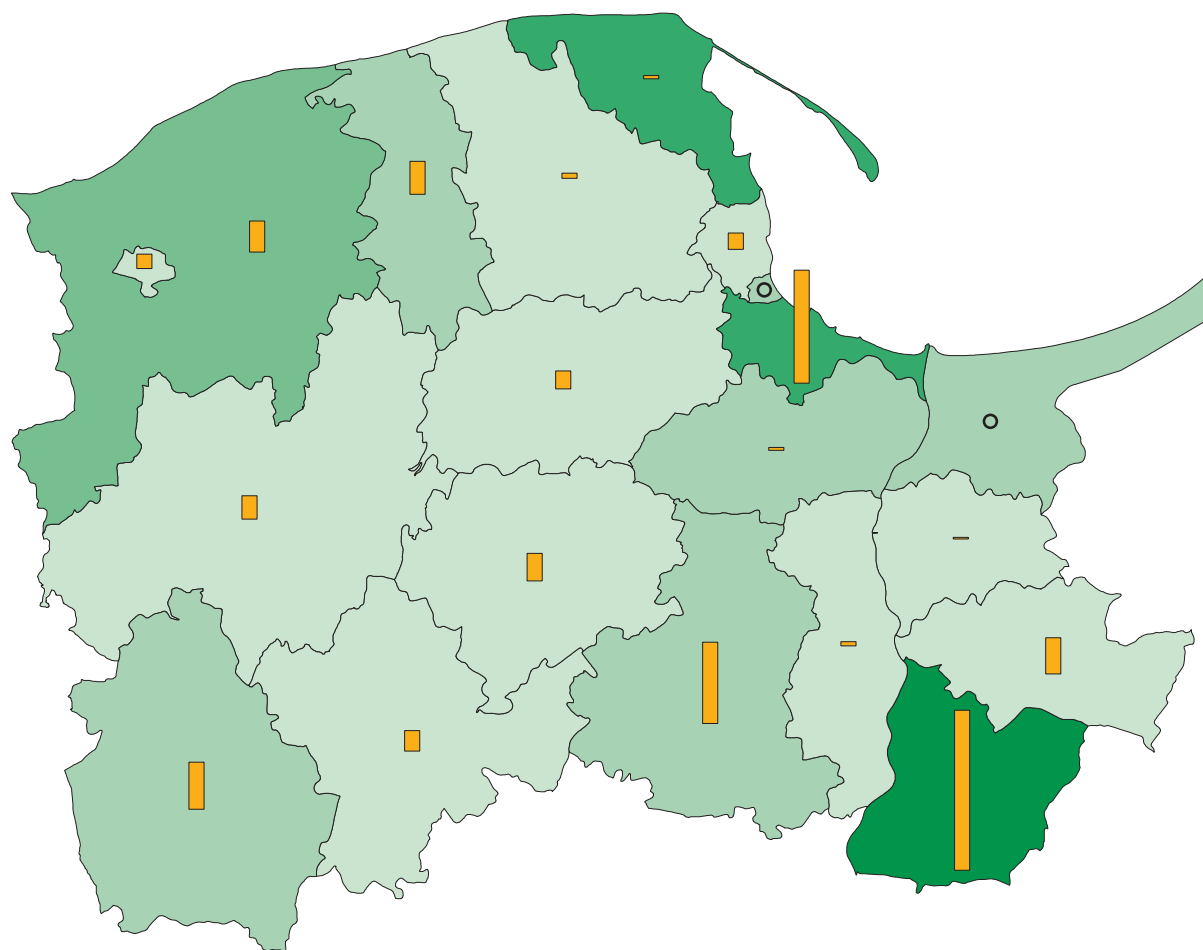
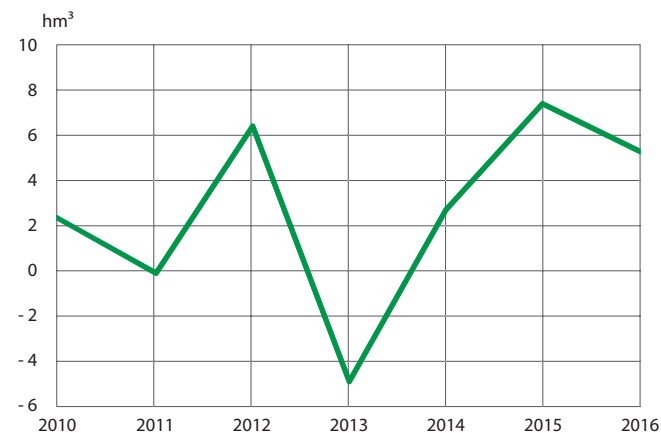


Na 1 mieszkańca w m³
Per capita in m³

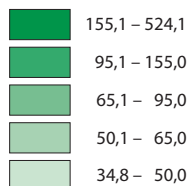


Zasoby eksploatacyjne wód podziemnych w województwie

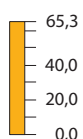
(przyrost/ubytek w stosunku do roku poprzedniego)
Exploitable underground water resources in the Voivodship
(increase/decrease in relation to the previous year)



Na 1 mieszkańca w m³
Per capita in m³



W przemyśle w %
In industry in %

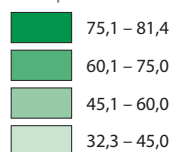


○ zjawisko nie wystąpiło
magnitude zero

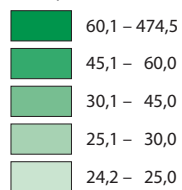
Ścieki przemysłowe i komunalne wymagające oczyszczenia odprowadzone do wód lub do ziemi w 2016 r.
Industrial and municipal wastewater requiring treatment discharged into waters or into the ground in 2016



Na 1 mieszkańca w m³
Per capita in m³



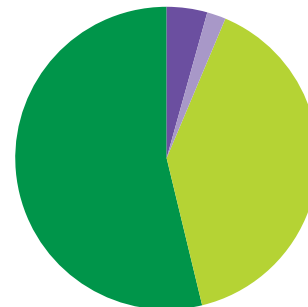
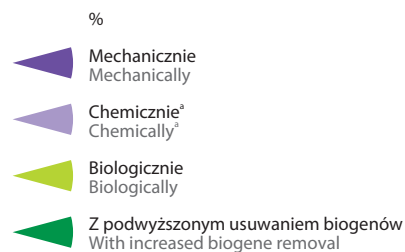
Na 1 mieszkańca w m³
Per capita in m³



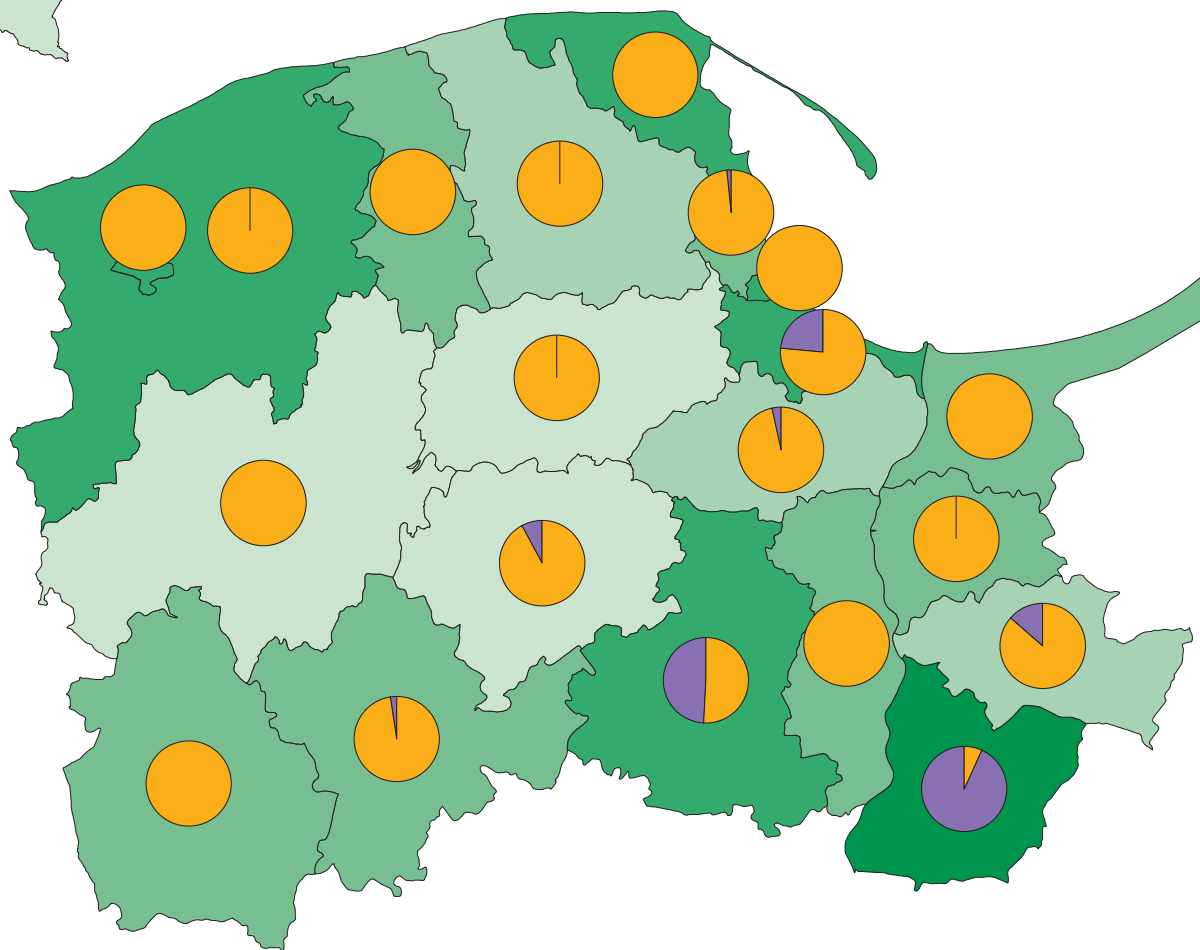
Ścieki oczyszczone według rodzaju w %
Wastewater treated by type in %



Ścieki przemysłowe i komunalne oczyszczone w województwie w 2016 r.
Treated industrial and municipal wastewater in the Voivodship in 2016

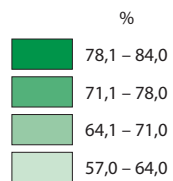


a Dotyczy tylko ścieków przemysłowych.
a Data concern only industrial wastewater.



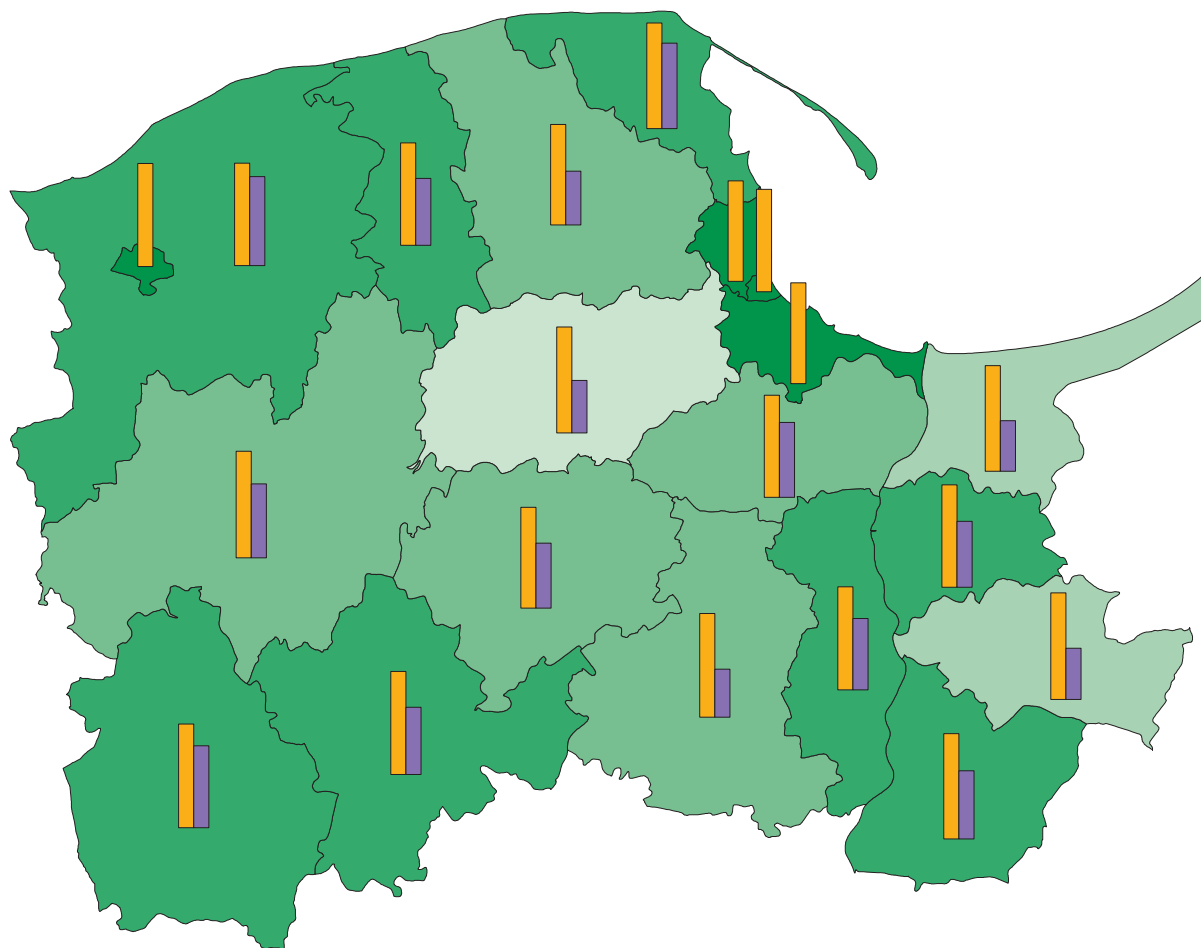
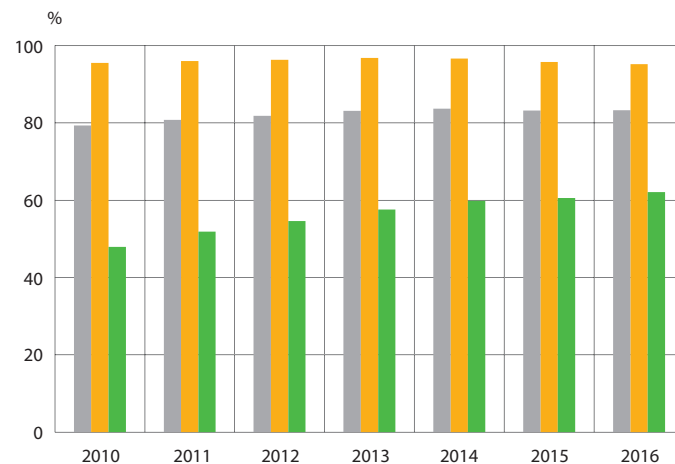
Ludność korzystająca z oczyszczalni ścieków w 2016 r.

Population connected to wastewater treatment plants in 2016



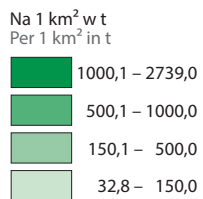
Ludność korzystająca z oczyszczalni ścieków w województwie

Population connected to wastewater treatment plants in the Voivodship



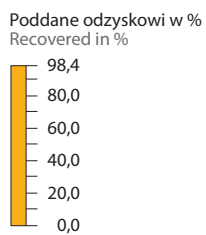

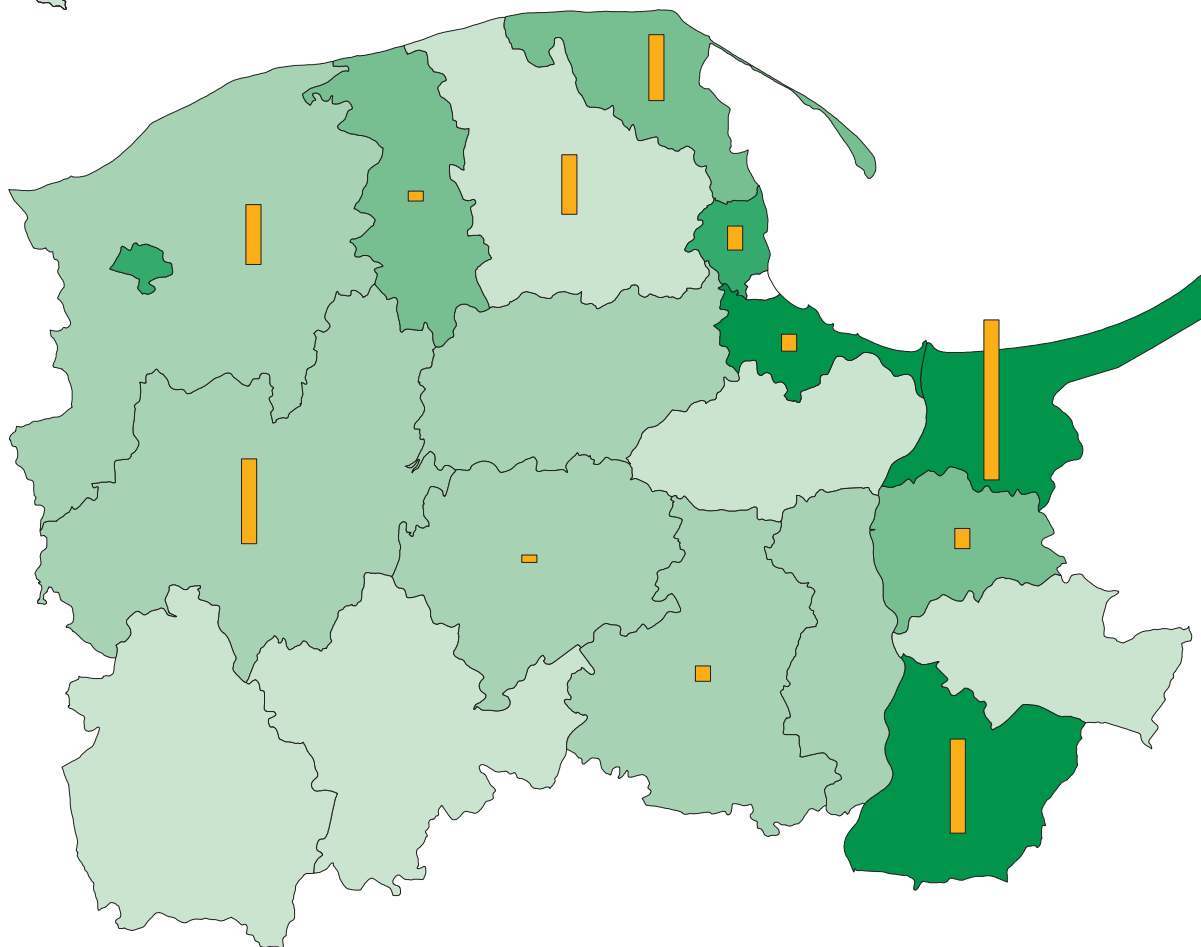
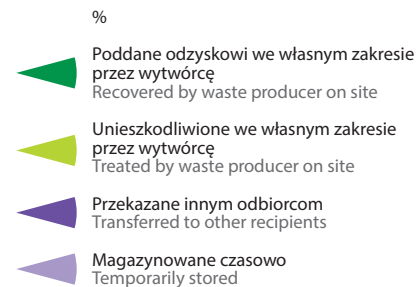
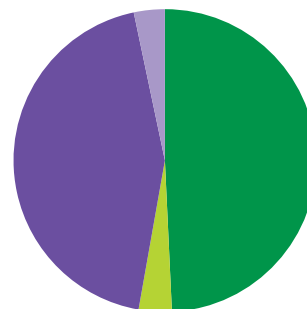
Odpady (z wyłączeniem odpadów komunalnych) wytworzone w 2016 r.

Waste (excluding municipal waste) generated in 2016



Odpady (z wyłączeniem odpadów komunalnych) wytworzone w województwie w 2016 r.

Waste (excluding municipal waste) generated in the Voivodship in 2016

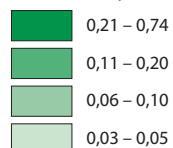


Emisja zanieczyszczeń pyłowych z zakładów szczególnie uciążliwych dla czystości powietrza w 2016 r.

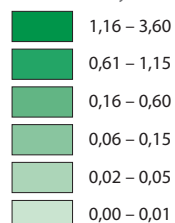
Emission of particulates pollutants from plants of significant nuisance to air quality in 2016



Na 1 km² w t/r
Per 1 km² in t/y

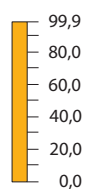


Na 1 km² w t/r
Per 1 km² in t/y



zjawisko nie wystąpiło
magnitude zero

Zanieczyszczenia pyłowe zatrzymane lub zneutralizowane w urządzeniach do redukcji zanieczyszczeń w % zanieczyszczeń wytworzonych
Particulate pollutants retained and neutralized in pollutant reduction systems in % of pollutants generated



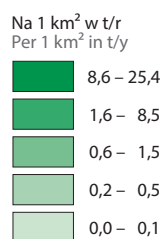
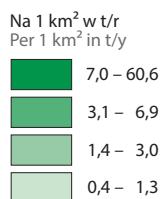
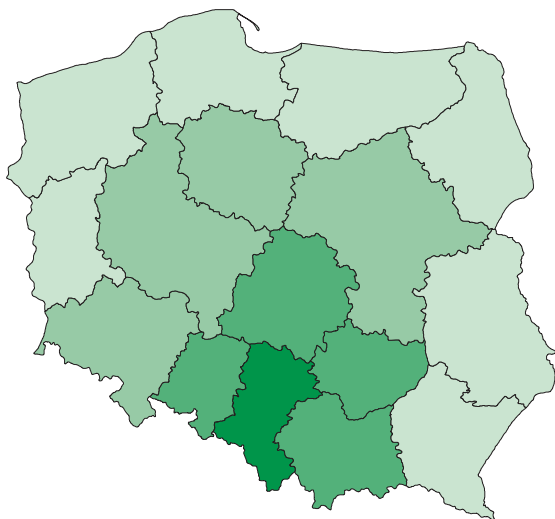
Udział energii odnawialnej w produkcji energii elektrycznej ogółem

Share of renewable energy in total electricity production

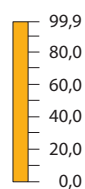


Emisja zanieczyszczeń gazowych (bez dwutlenku węgla) z zakładów szczególnie uciążliwych dla czystości powietrza w 2016 r.

Emission of gases pollutants (excluding carbon dioxide) from plants of significant nuisance to air quality in 2016

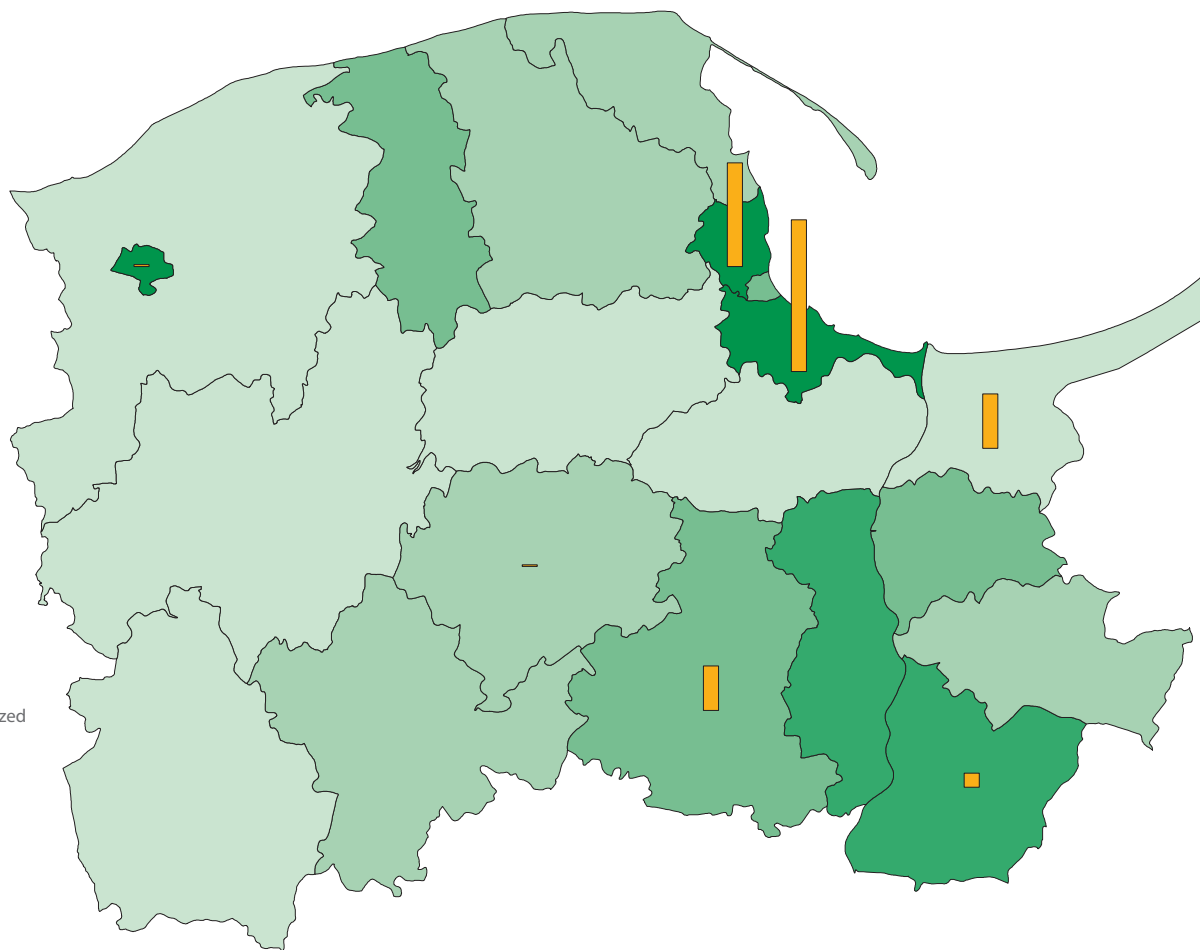
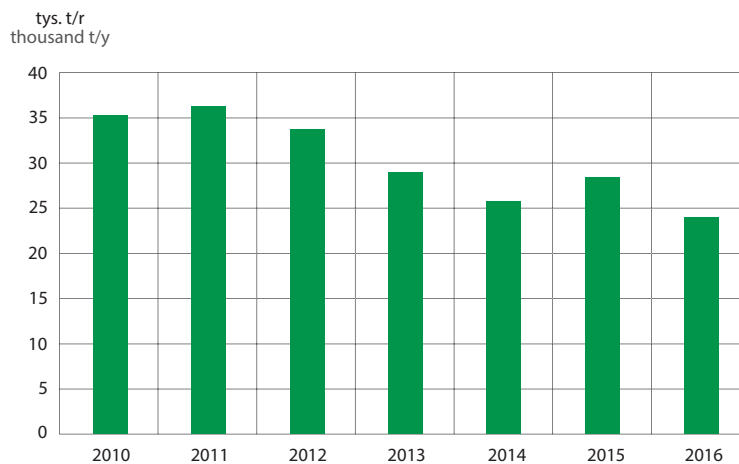


Zanieczyszczenia gazowe zatrzymane lub zneutralizowane w urządzeniach do redukcji zanieczyszczeń w % zanieczyszczeń wytworzonych
Gaseous pollutants retained and neutralized in pollutant reduction systems in % of pollutants generated



Emisja zanieczyszczeń gazowych (bez dwutlenku węgla) z zakładów szczególnie uciążliwych dla czystości powietrza w województwie

Emission of gases pollutants (excluding carbon dioxide) from plants of significant nuisance to air quality in the Voivodship

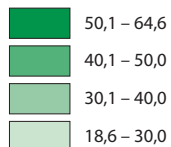


Powierzchnia o szczególnych walorach przyrodniczych prawnie chroniona w 2016 r.

Areas of special nature value under legal protection in 2016

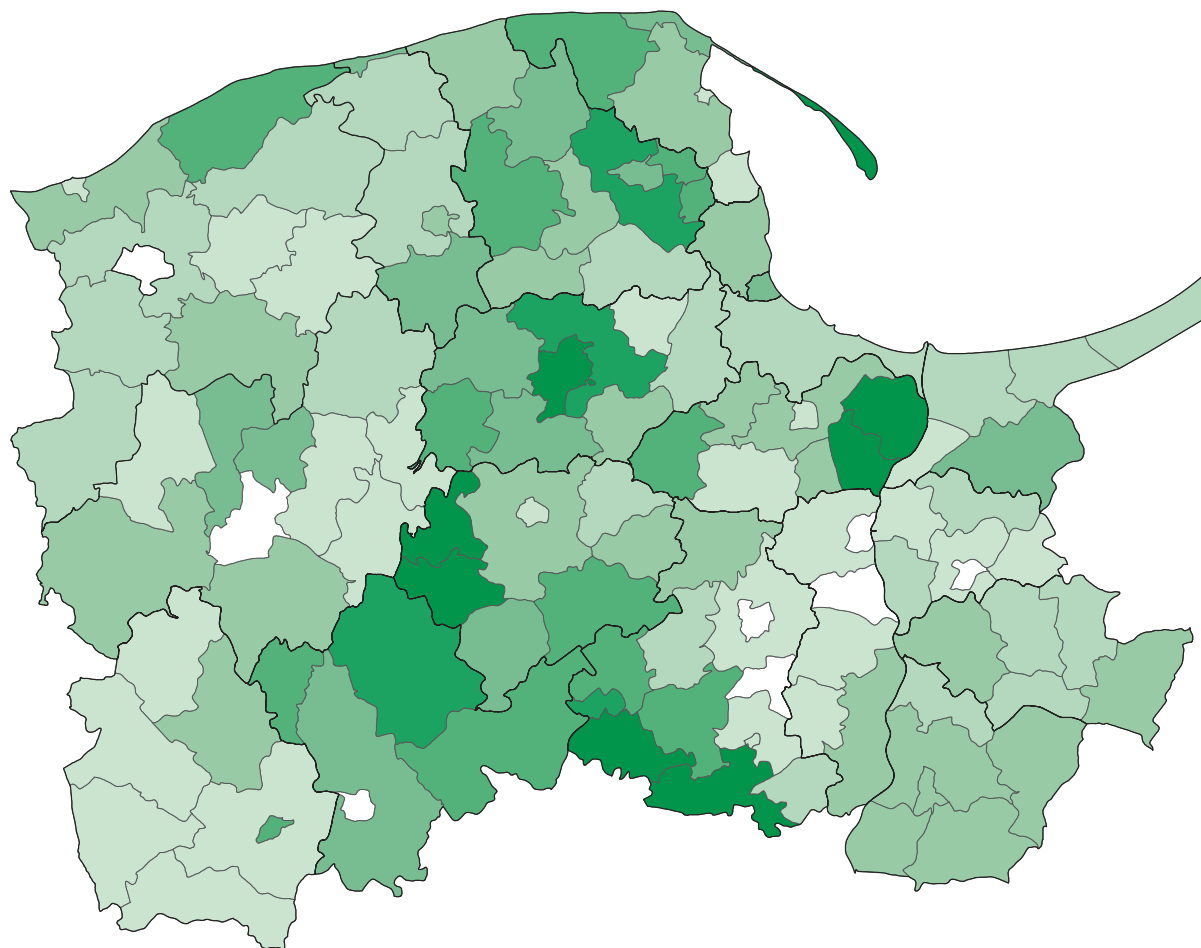
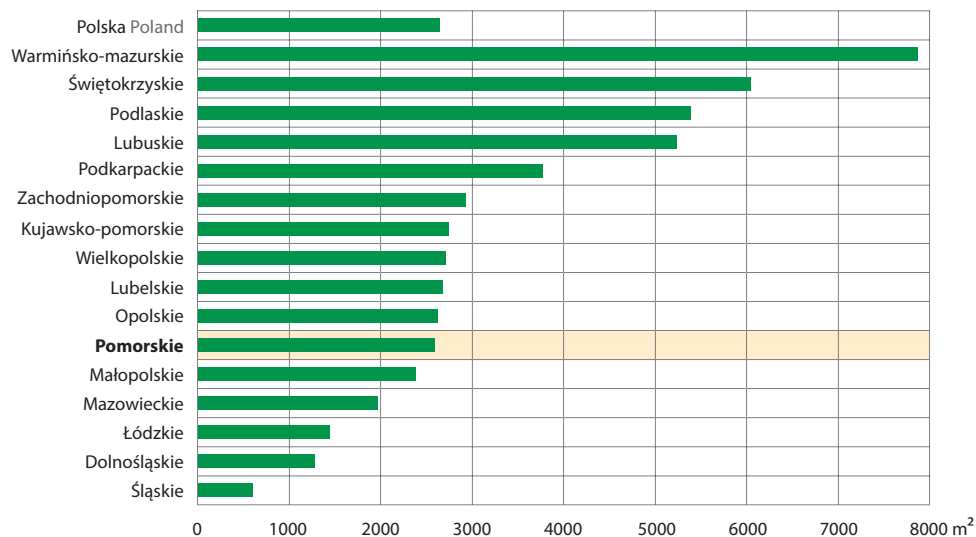


W % powierzchni ogółem
In % of total area

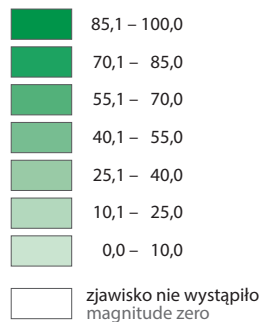


Powierzchnia o szczególnych walorach przyrodniczych prawnie chroniona na 1 mieszkańca w 2016 r.

Areas of special nature value under legal protection per capita in 2016



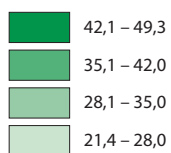
W % powierzchni ogółem
In % of total area



Lasy w 2016 r.
Forests in 2016

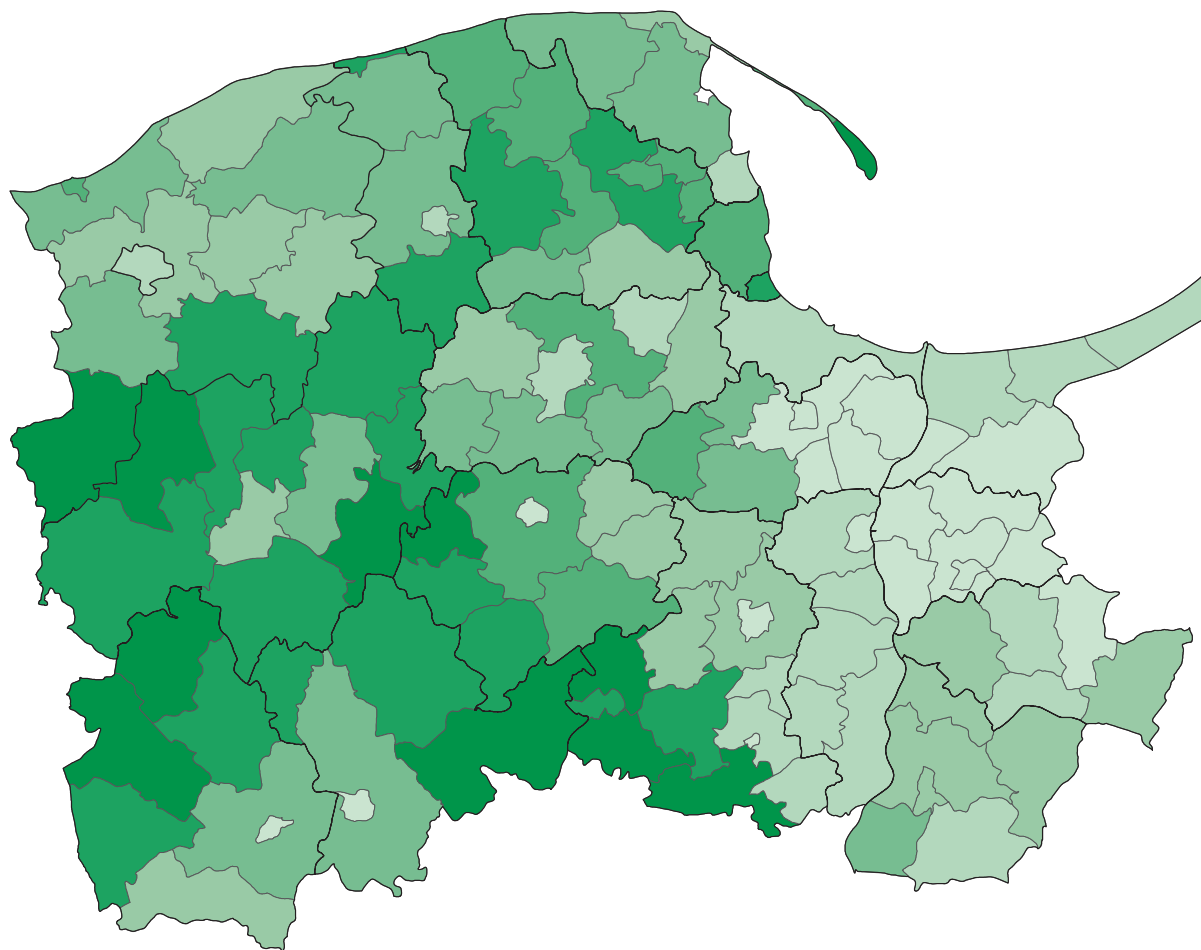
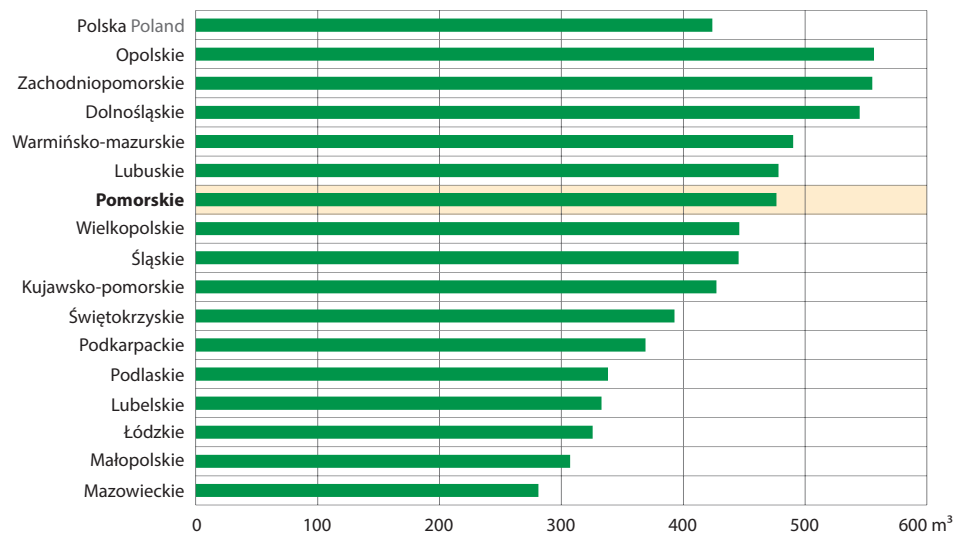


W % powierzchni ogółem
In % of total area




Pozyskanie drewna (grubizny) na 100 ha powierzchni lasów w 2016 r.

Acquiring timber (large timber) per 100 ha of forest area in 2016

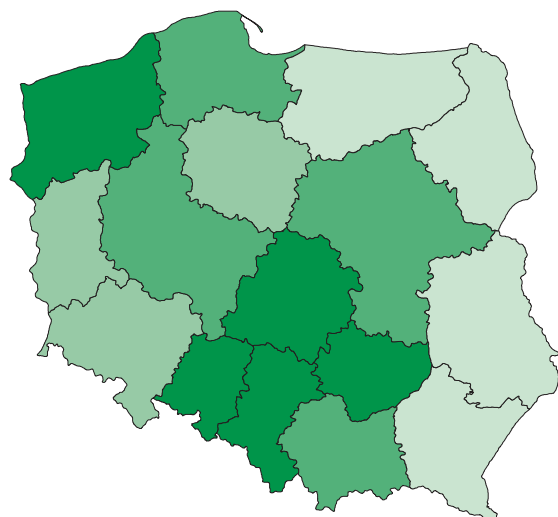


W % powierzchni ogółem
In % of total area




Nakłady^a na środki trwałe służące ochronie środowiska w latach 2007–2016^b (ceny bieżące)

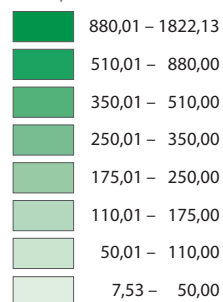
Outlays^a on fixed assets in environmental protection in 2007–2016^b (current prices)



Na 1 mieszkańca w zł
Per capita in zł

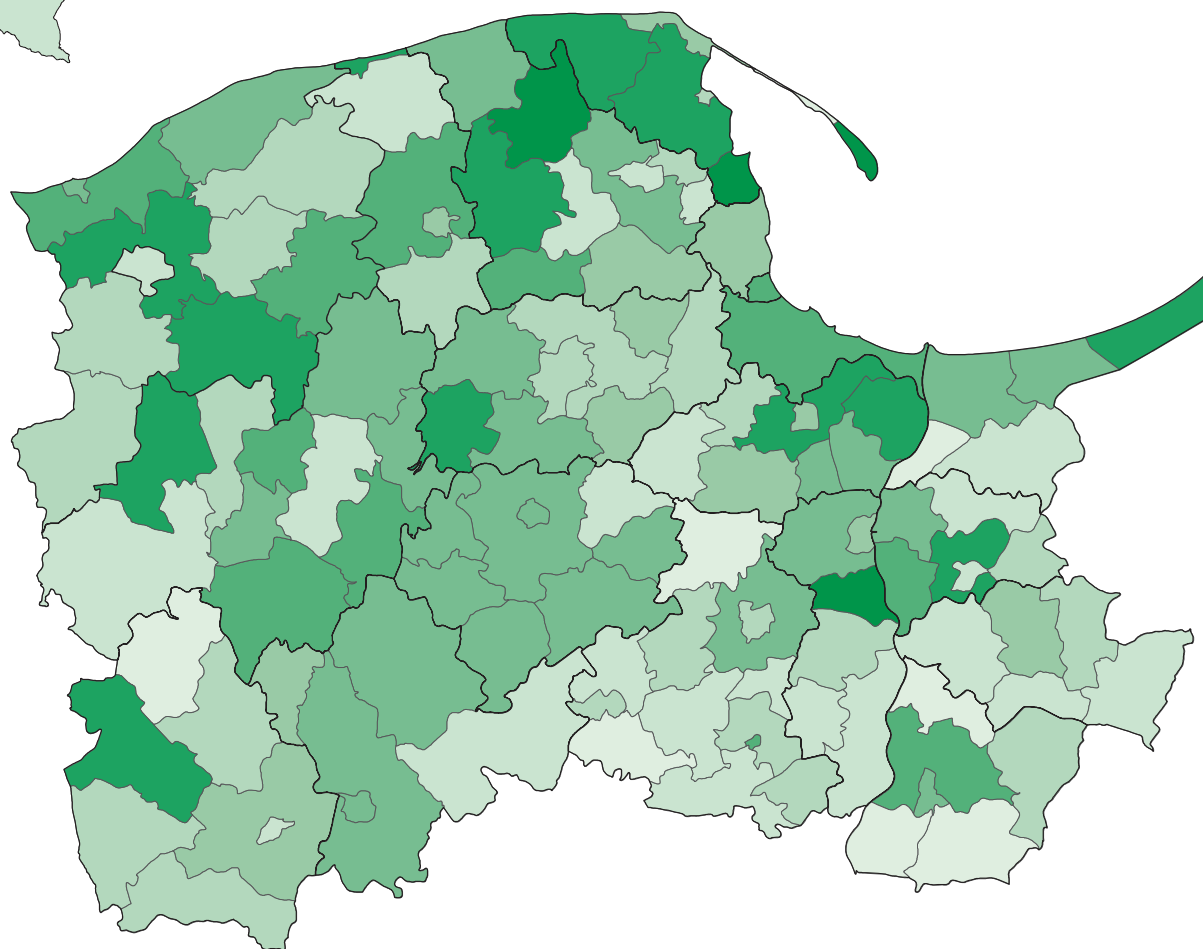
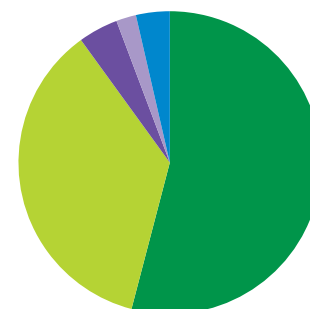
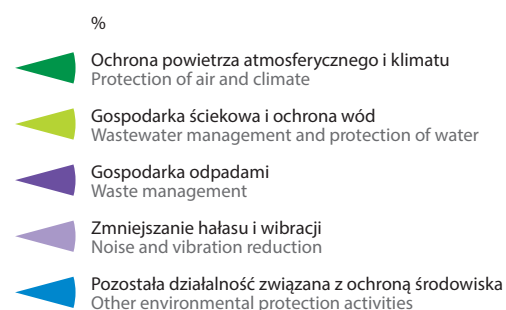


Na 1 mieszkańca w zł
Per capita in zł



Nakłady^a na środki trwałe służące ochronie środowiska w województwie według kierunków inwestowania w 2016 r.

Outlays^a on fixed assets in environmental protection in the Voivodship by directions of investing in 2016



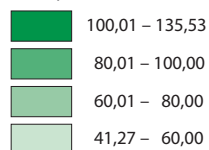
a Według lokalizacji inwestycji. b Średnia wartość z danego okresu.
a By site location of investment. b Average value from a given period.

Nakłady^a na środki trwałe służące gospodarce wodnej w latach 2007–2016^b (ceny bieżące)


Outlays^a on fixed assets in water management in 2007–2016^b (current prices)



Na 1 mieszkańca w zł
Per capita in zł




Na 1 mieszkańca w zł
Per capita in zł



Nakłady^a na środki trwałe służące gospodarce wodnej w województwie według kierunków inwestowania w 2016 r.

Outlays^a on fixed assets in water management in the Voivodship by directions of investing in 2016



a Według lokalizacji inwestycji. b Średnia wartość z danego okresu.
a By site location of investment. b Average value from a given period.



Województwo na tle regionów NUTS 2 UE

Voivodship as compared
with EU NUTS 2 regions

Gęstość zaludnienia w 2015 r.

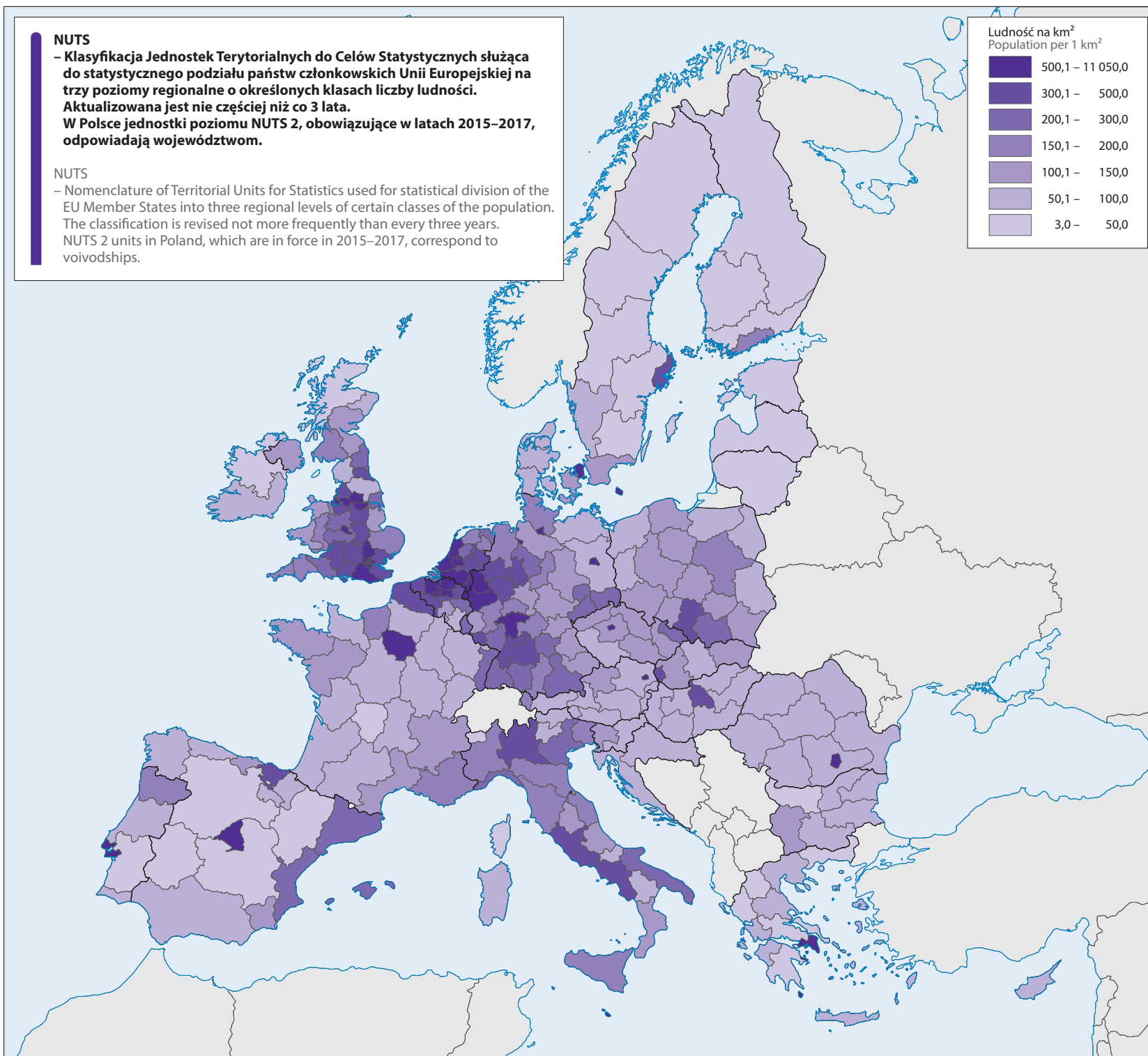
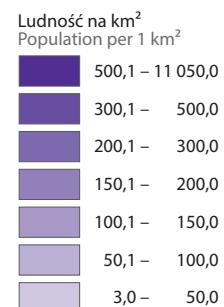
Population density in 2015

NUTS

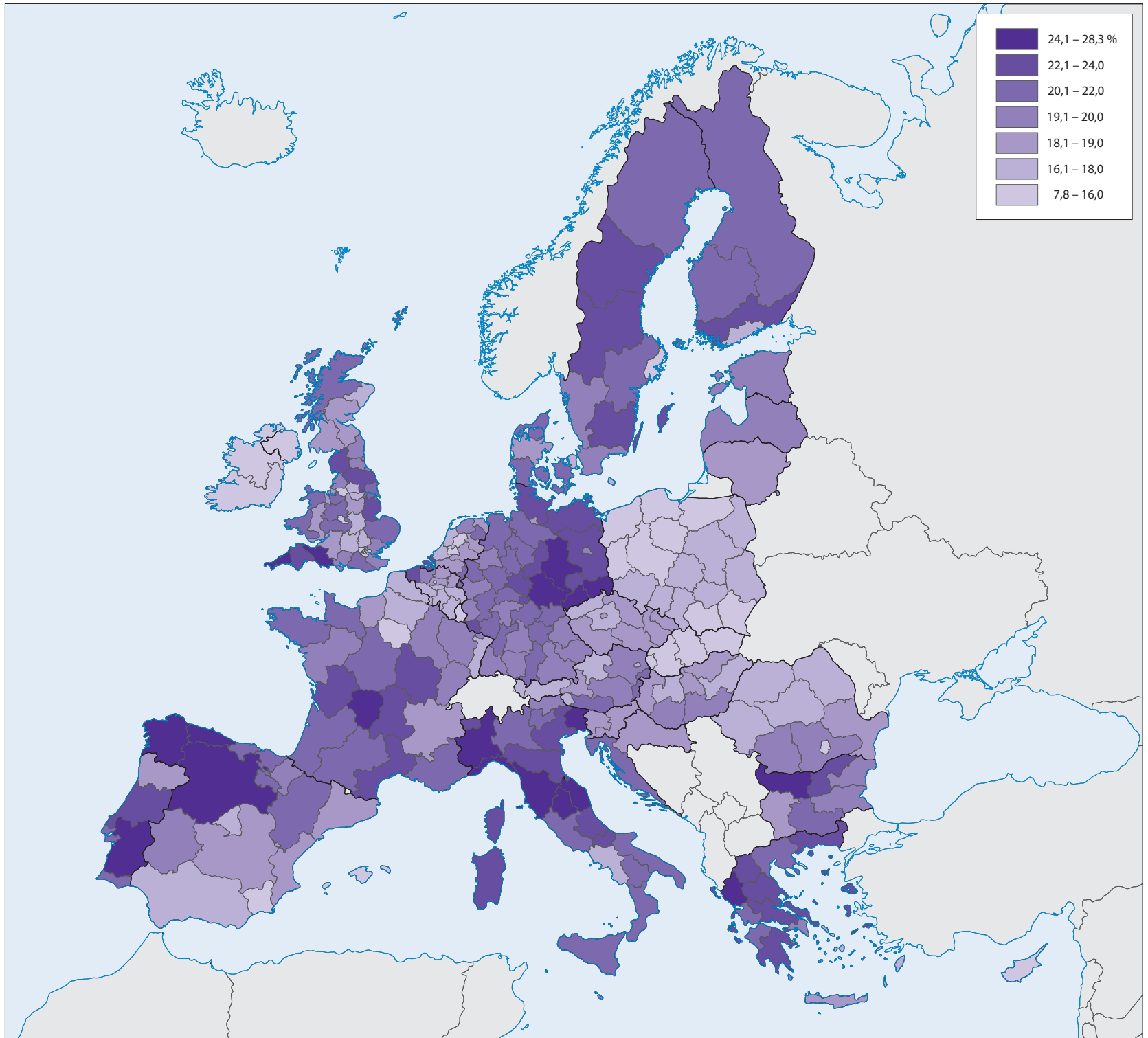
– Klasyfikacja Jednostek Terytorialnych do Celów Statystycznych służąca do statystycznego podziału państw członkowskich Unii Europejskiej na trzy poziomy regionalne o określonych klasach liczby ludności. Aktualizowana jest nie częściej niż co 3 lata.
 W Polsce jednostki poziomu NUTS 2, obowiązujące w latach 2015–2017, odpowiadają województwom.

NUTS

– Nomenclature of Territorial Units for Statistics used for statistical division of the EU Member States into three regional levels of certain classes of the population. The classification is revised not more frequently than every three years.
 NUTS 2 units in Poland, which are in force in 2015–2017, correspond to voivodships.

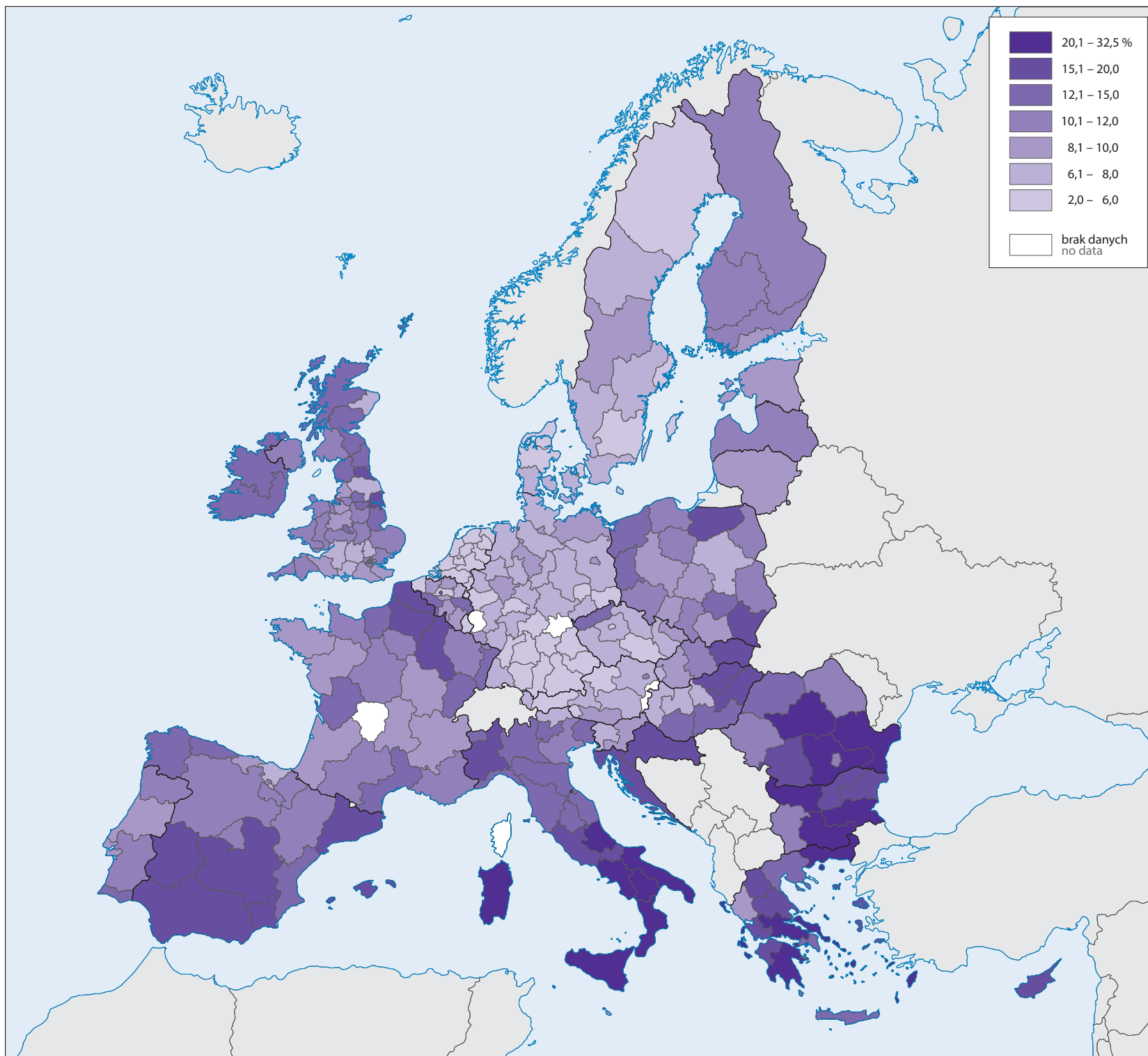


Osoby w wieku 65 lat i więcej w 2016 r.
65 years old or over persons in 2016

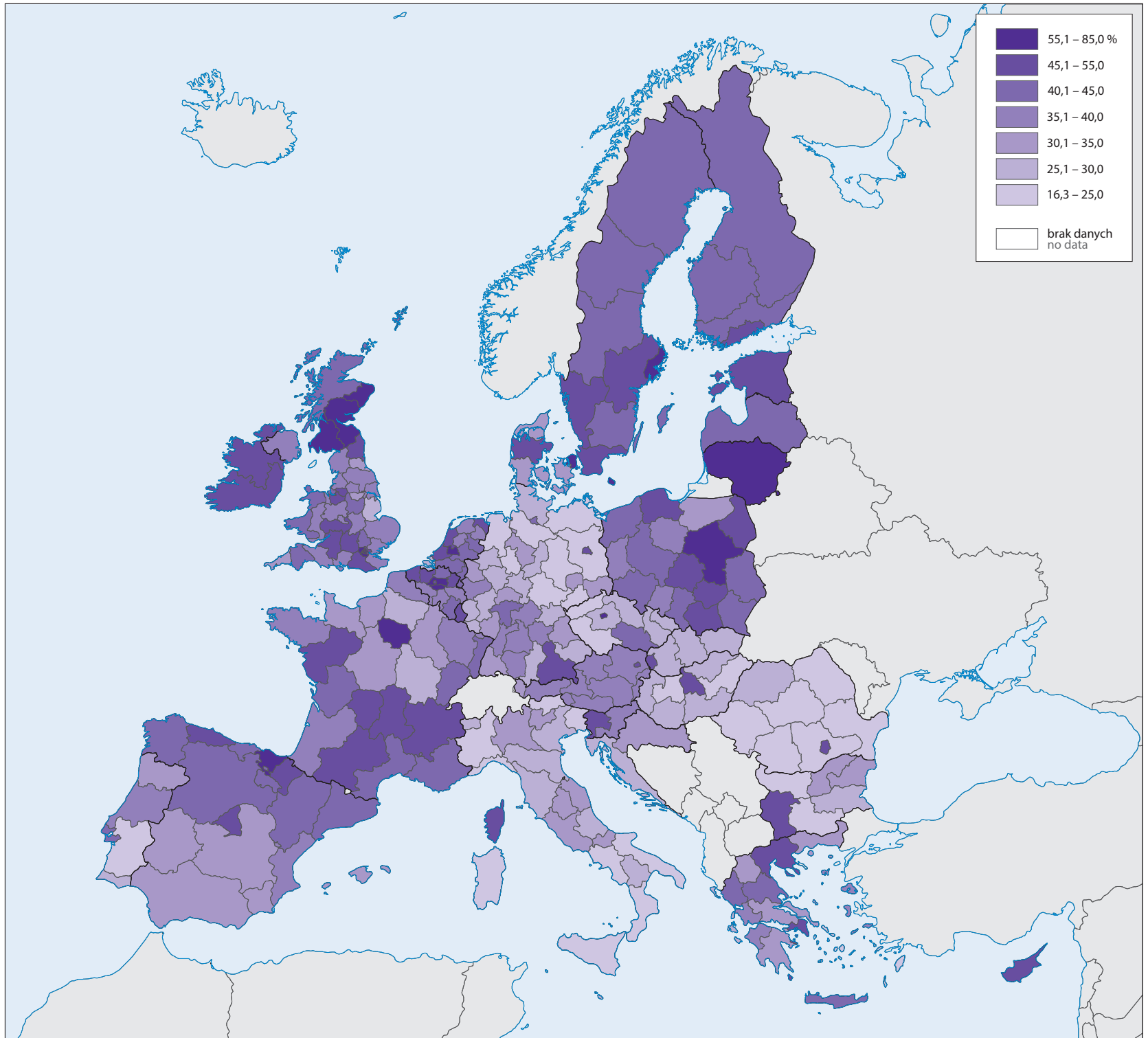


Osoby młode (15–24 lata) niepracujące, nieuczące się i niedokształcające się (NEET) w 2016 r.

Young people (aged 15–24) neither in employment nor in education and training (NEET) in 2016



Osoby w wieku 30–34 lata posiadające wyższe wykształcenie w 2016 r.
Population aged 30–34 with tertiary education in 2016



Produkt krajowy brutto na 1 mieszkańca w PPS w 2016 r.

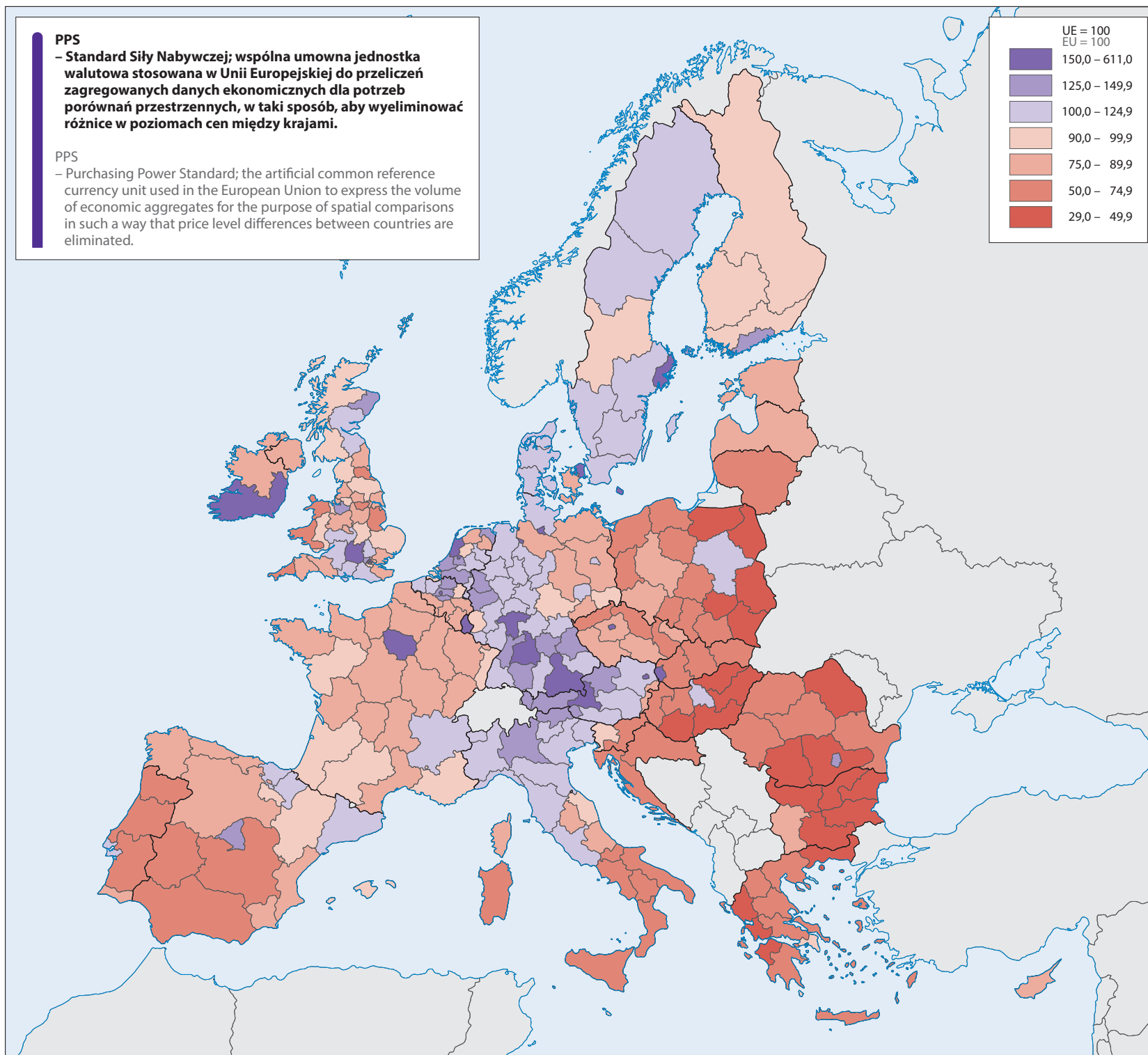
Gross domestic product per capita in PPS in 2016

PPS

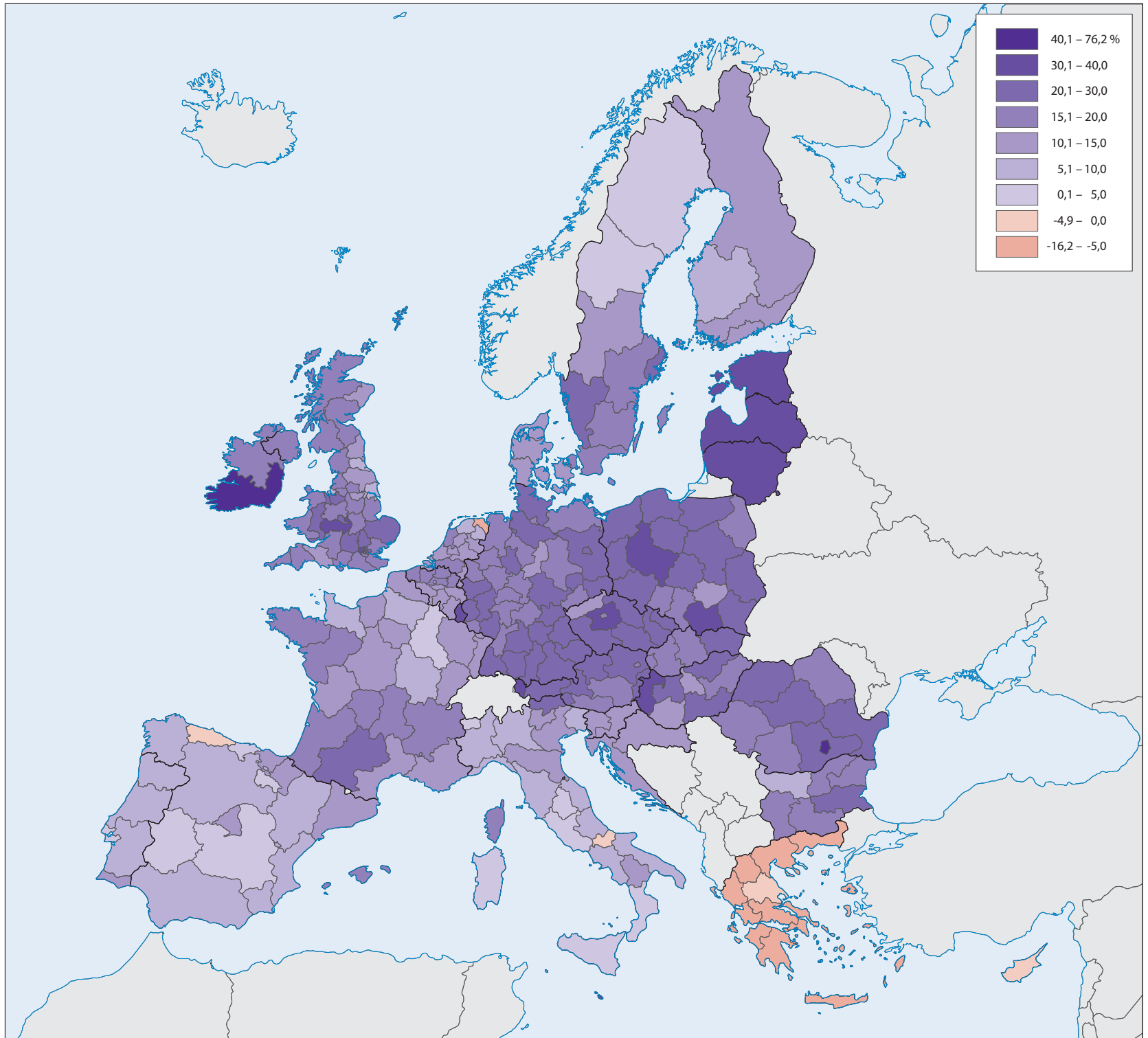
– Standard Siły Nabywczej; wspólna umowna jednostka walutowa stosowana w Unii Europejskiej do przeliczeń zagregowanych danych ekonomicznych dla potrzeb porównań przestrzennych, w taki sposób, aby wyeliminować różnice w poziomach cen między krajami.

PPS

– Purchasing Power Standard; the artificial common reference currency unit used in the European Union to express the volume of economic aggregates for the purpose of spatial comparisons in such a way that price level differences between countries are eliminated.

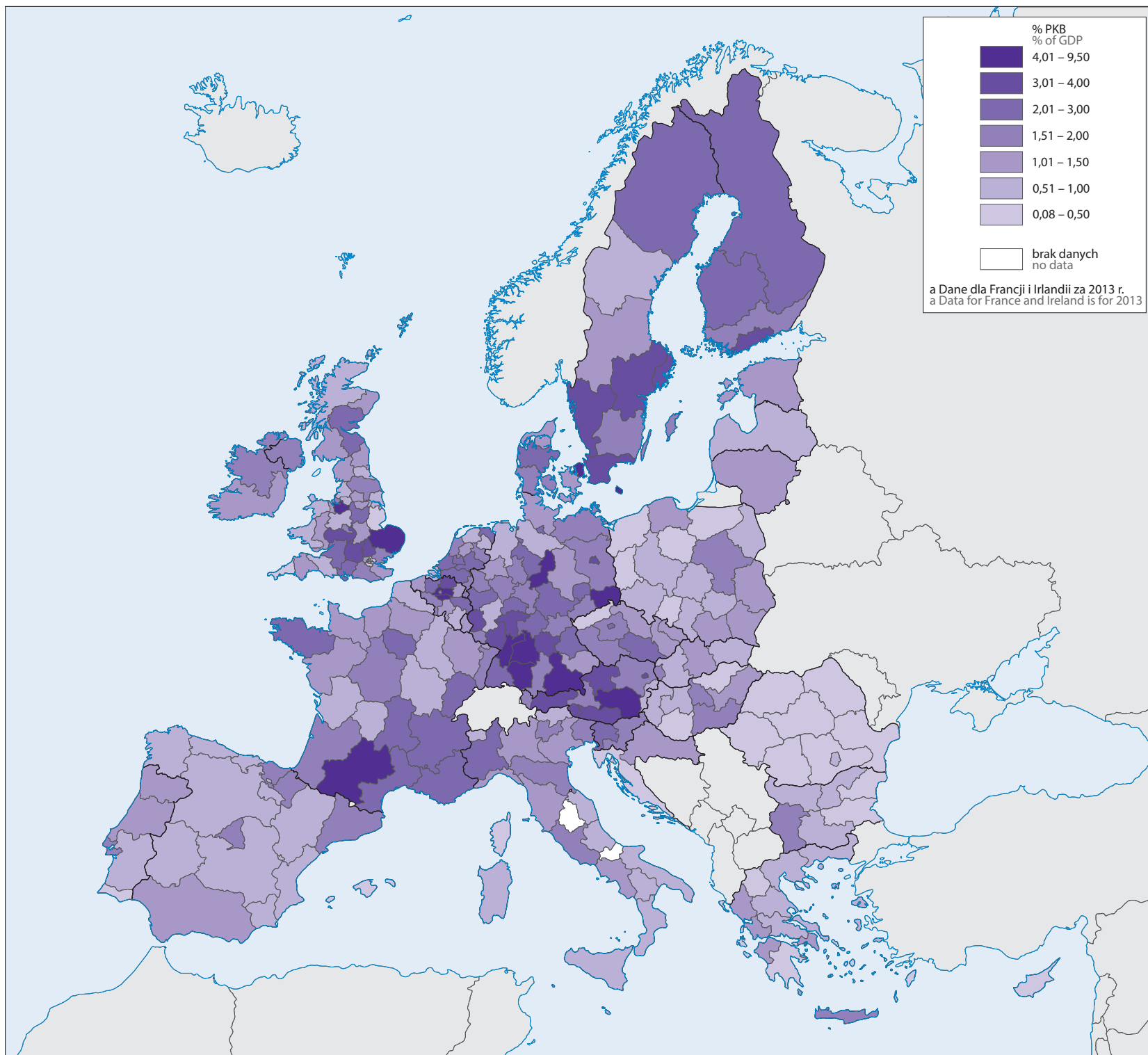


Zmiana produktu krajowego brutto w latach 2010–2016
Change in gross domestic product in the years 2010–2016

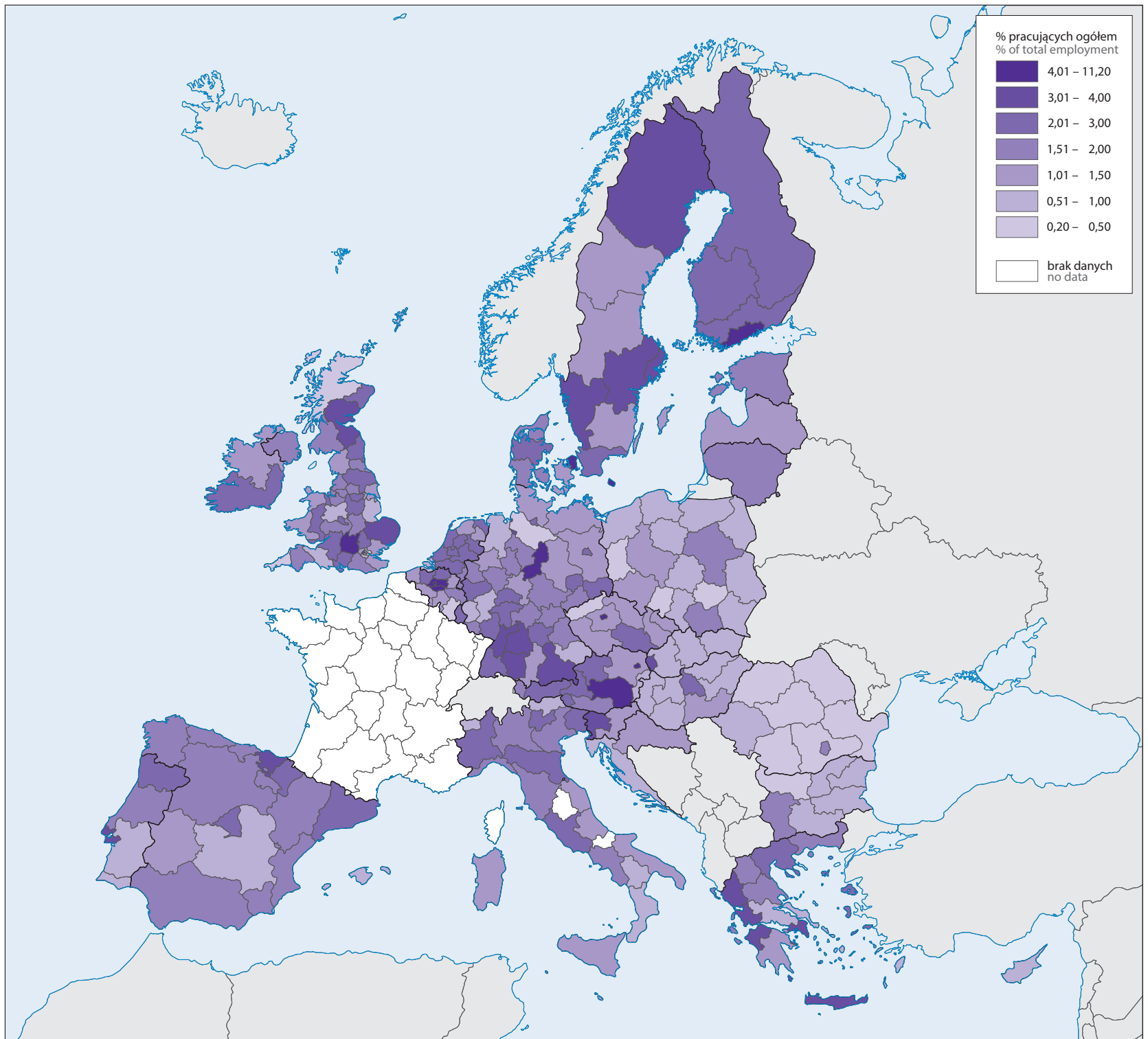


Nakłady na działalność B+R (GERD) w 2015 r.^a

R&D expenditure (GERD) in 2015^a

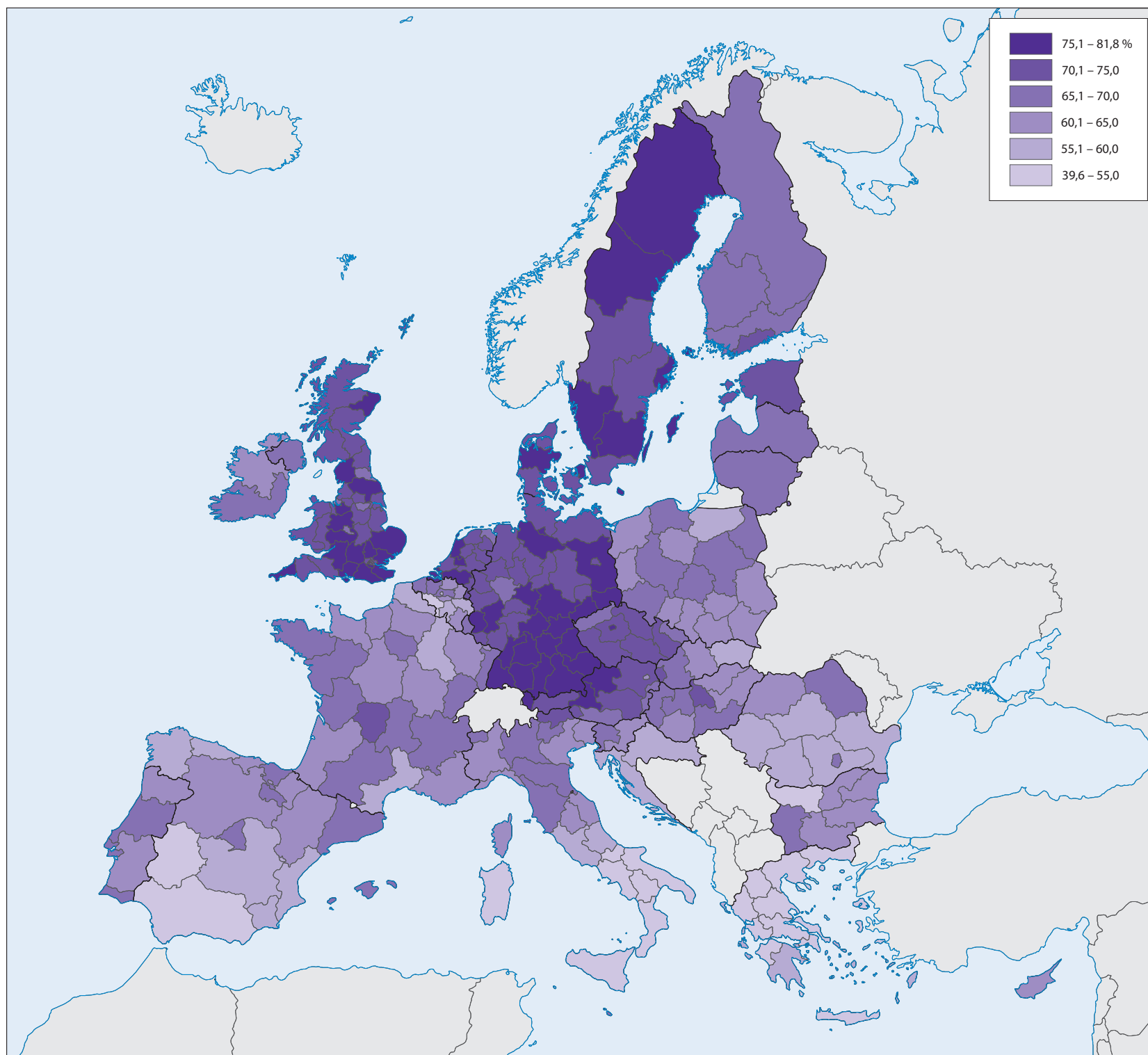


Personel B+R w 2015 r.
R&D personnel in 2015

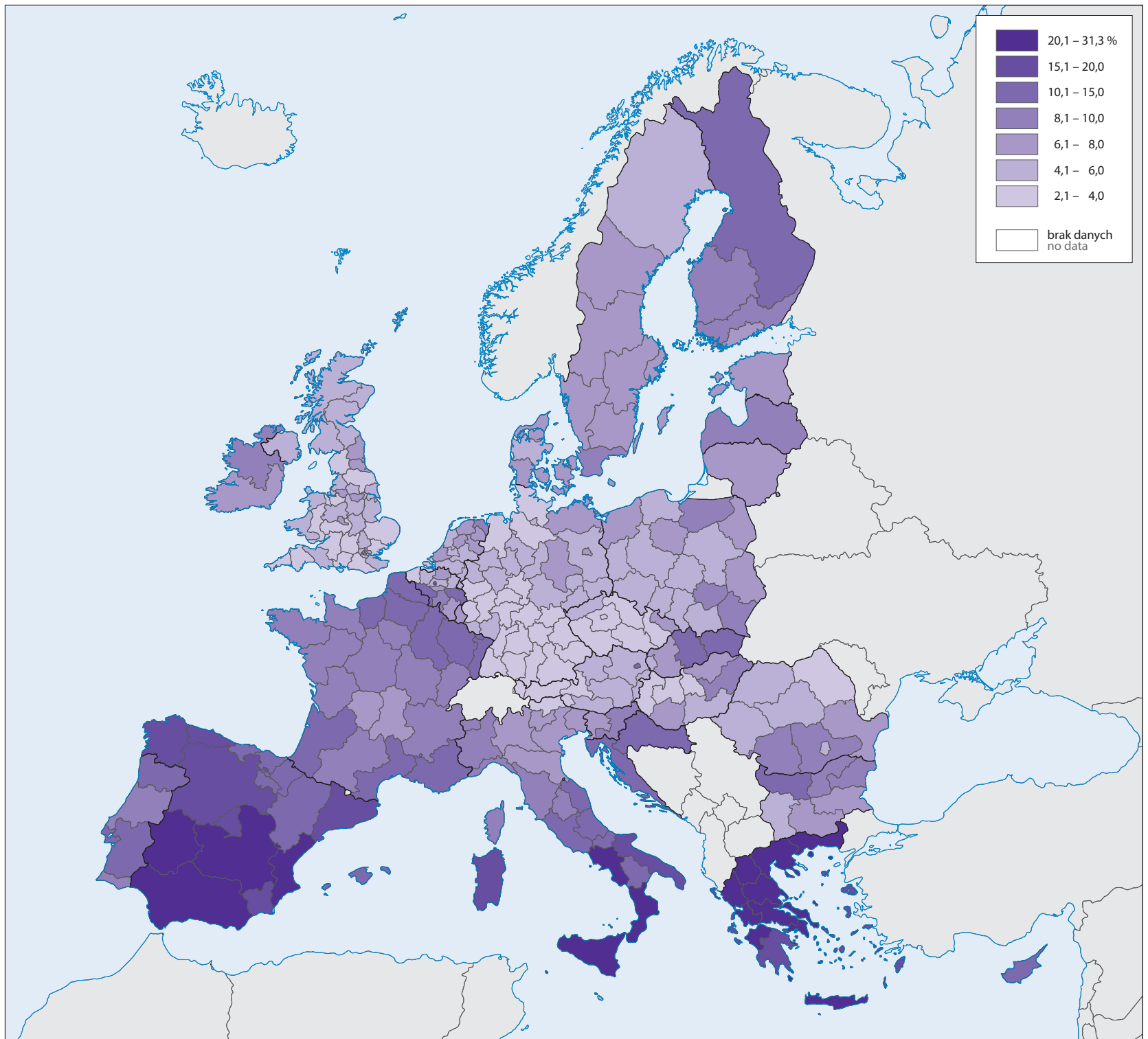


Wskaźnik zatrudnienia osób w wieku 15–64 lata w 2016 r.

Employment rate of persons aged 15–64 in 2016



Stopa bezrobocia osób w wieku 15–74 lata w 2016 r.
Unemployment rate of persons aged 15–74 in 2016



Poziom innowacyjności w 2017 r.

Innovation level in 2017

Poziom innowacyjności

– złożony wskaźnik opracowany przez Komisję Europejską, na podstawie którego kraje UE sklasyfikowane są w czterech grupach w zależności od poziomu wskaźnika względem średniej unijnej: liderzy innowacji (powyżej 120% średniej unijnej), kraje doganiające (90–120%), umiarkowani innowatorzy (50–90%), słabi innowatorzy (poniżej 50%)

Innovation level

– the composite indicator developed by the European Commission, on the basis of which EU countries are classified into four performance groups depending on the level of the indicator in relation to the EU average: innovation leader (over 120% of the EU average), strong innovators (90–120%), moderate innovators (50–90%), modest innovators (less than 50%)

- Liderzy innowacji
Innovation leaders
- Silni innowatorzy
Strong innovators
- Umiarkowani innowatorzy
Moderate innovators
- Słabi innowatorzy
Modest innovators

Dane dla Austrii, Belgii, Bułgarii, Francji, Litwy i Wielkiej Brytanii podano dla jednostek NUTS 1, dla pozostałych państw – dla NUTS 2. Data for Austria, Belgium, Bulgaria, France, Lithuania, and the United Kingdom is for NUTS level 1 units, for others – NUTS level 2 units.

