


WOJEWÓDZTWO POMORSKIE w liczbach 2022

Pomorskie Voivodship in figures 2022



Opracowanie merytoryczne

Content-related works

Urząd Statystyczny w Gdańsku, Pomorski Ośrodek Badań Regionalnych, Ośrodek Badania Aktywności Ekonomicznej Ludności, Wydział Badań Ankietowych, Ośrodek Statystyki Edukacji i Kapitału Ludzkiego, Wydział Rejestrów
Statistical Office in Gdańsk, Pomeranian Centre for Regional Surveys, Centre for Labour Force Survey, Enquiry Surveys Division, Centre for Education and Human Capital Statistics, Registers Division

pod kierunkiem

supervised by

Jerzego Auksztola

Zespół autorski

Editorial team

Beata Bojarska, Monika Towiańska

Prace redakcyjne

Editorial work

Katarzyna Adamska, Danuta Bielaszewska, Beata Bojarska, Anna Borkowska, Wiesława Bryłowska, Karina Budzińska, Katarzyna Cieślewicz, Sylwia Czajka, Ewelina Grochowska-Subotowicz, Katarzyna Iljaszczuk-Więsek, Anna Karczewska, Małgorzata Kloz, Zofia Kopaczyńska, Mirosława Lindenberg, Małgorzata Litwinowicz, Andrzej Muszewski, Mateusz Nowakowski, Dorota Piotrowska, Magdalena Poleszuk, Tomasz Ratyński, Sylwia Rojek, Andrzej Sirocki, Monika Towiańska, Artur Urbański, Magdalena Wiktor, Małgorzata Wiktorczyk

Tłumaczenie

Translation

Małgorzata Kruszewska

Skład i opracowanie graficzne

Typesetting and graphics

Monika Towiańska

Zdjęcia zamieszczone na okładce

Photographs on the cover

Monika Towiańska:

Twierdza Wistoujście - Gdańsk, Pałac Opatów w Parku Oliwskim - Gdańsk, Falochron Zachodni, Nowy Port - Gdańsk, Zakład Balneologiczny - Sopot, Statek Żeglugi Gdańskiej - Gdańsk, Olivia Business Centre - Gdańsk

Źródło ikon

Icon source

www.flaticon.com

ISSN 2392-0181

Publikacja dostępna na stronie internetowej

Publications available on the website

<https://gdansk.stat.gov.pl/publikacje-i-foldery/foldery/województwo-pomorskie-w-liczbach-2022,1,11.html>

Przy publikowaniu danych GUS prosimy o podanie źródła

When publishing Statistics Poland data please indicate the source

Spis treści

Contents

Objaśnienia znaków umownych. Skróty	4	Turystyka	27
Symbols. Abbreviations		Tourism	
Powierzchnia województwa i podział administracyjny	5	Ochrona środowiska	28
Area of the Voivodship and administrative division		Environmental protection	
Wybrane dane o województwie pomorskim w 2021 r.	6	Rolnictwo	30
Selected data on Pomorskie Voivodship in 2021		Agriculture	
Ludność	8	Przemysł i budownictwo	32
Population		Industry and construction	
Rynek pracy	10	Handel	33
Labour market		Trade	
Wynagrodzenia. Emerytury i renty	13	Transport	34
Wages and salaries. Retirement and other pensions		Transport	
Gospodarstwa domowe	14	Gospodarka morska	35
Households		Martime economy	
Ceny	15	Finanse przedsiębiorstw. Inwestycje	36
Prices		Finance of enterprises. Investments	
Infrastruktura komunalna. Mieszkania	16	Finanse publiczne	37
Municipal infrastructure. Dwellings		Public finance	
Edukacja	18	Podmioty gospodarki narodowej	38
Education		Entities of the national economy	
Ochrona zdrowia i pomoc społeczna	20	Rachunki regionalne	39
Health care and social welfare		Regional accounts	
Bezpieczeństwo publiczne	22	Województwo pomorskie na tle innych województw w 2021 r.	40
Public safety		Pomorskie Voivodship against the background of other voivodships in 2021	
Nauka i technika	23	Obszar Metropolitalny Gdańsk-Gdynia-Sopot	43
Science and technology		Gdańsk-Gdynia-Sopot Metropolitan Area	
Społeczeństwo informacyjne	24	Wybrane dane o miastach na prawach powiatu	44
Information society		Selected data on cities with powiat status	
Kultura. Sport	26	Wybrane dane o Powszechnym Spisie Rolnym	47
Culture. Sport		Selected data on Agricultural Census	

Objaśnienia znaków umownych

Symbols

Kreska (-)	oznacza, że zjawisko nie wystąpiło magnitude zero
Kropka (•)	oznacza: brak informacji, konieczność zachowania tajemnicy statystycznej lub że wypełnienie pozycji jest niemożliwe albo niecelowe data not available, classified data (statistical confidentiality) or providing data impossible or purposeless
Znak Δ	oznacza, że nazwy zostały skrócone w stosunku do obowiązującej klasyfikacji categories of applied classification are presented in an abbreviated form
„W tym” ”Of which”	oznacza, że nie podaje się wszystkich składników sumy indicates that not all elements of the sum are given
Comma (,)	used in figures represents the decimal point
\uparrow \downarrow –	W stosunku do poprzedniego roku zjawisko: In relation to the previous year: wzrosło/zmniejszyło się increase/decrease pozostało na niezmiennym poziomie no change

Skróty

Abbreviations

Skrót Abbreviation	Objaśnienie Explanation
tys.	tyśiąc
mln	milion
mld	miliard
zł PLN	złoty
szt.	sztuka
wol. vol.	wolumin volume
kg	kilogram kilogram
dt	decytona deciton

Skrót Abbreviation	Objaśnienie Explanation
t	tona
m	metr metre
km	kilometr kilometre
m ²	metr kwadratowy square metre
ha	hektar hectare
km ²	kilometr kwadratowy square kilometre
l	litr litre
m ³	metr sześcienny cubic metre

Skrót Abbreviation	Objaśnienie Explanation
hm ³	hektometr sześcienny cubic hectometre
kWh	kilowatogodzina kilowatt•hour
r.	rok
GT	pojemność brutto statku gross tonnage
CO ₂	dwutlenek węgla carbon dioxide
EPC FTE	ekwiwalenty pełnego czasu pracy full-time equivalent

Ze względu na charakter opracowania pominięte zostały wyjaśnienia metodyczne.

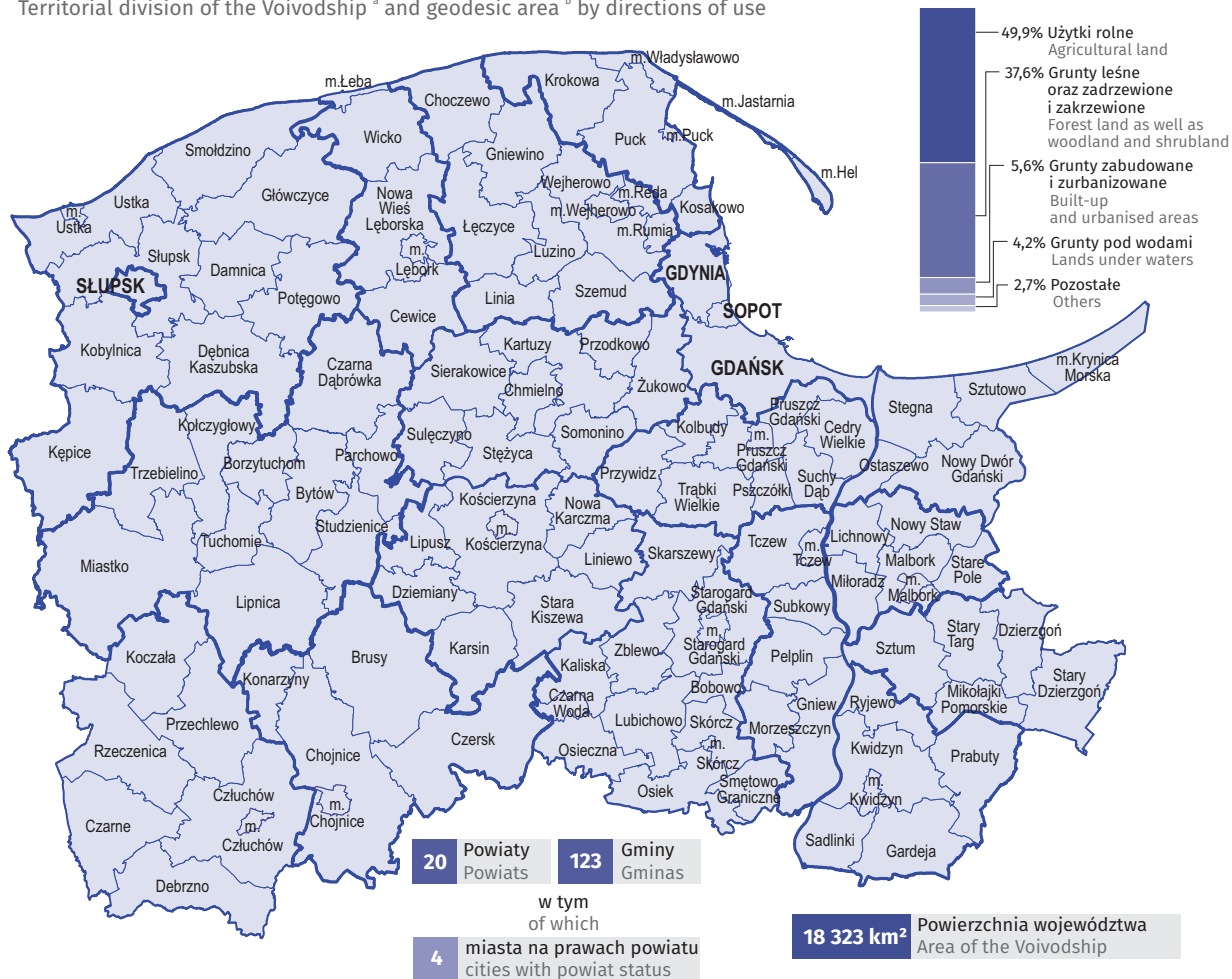
Due to the nature of the study, methodological notes have been omitted.

Powierzchnia województwa i podział administracyjny

Area of the Voivodship and administrative division

Podział terytorialny województwa ^a oraz powierzchnia geodezyjna ^b według kierunków wykorzystania

Territorial division of the Voivodship ^a and geodesic area ^b by directions of use



^a Stan w dniu 31 grudnia 2021 r. ^b Stan w dniu 1 stycznia 2022 r.

Źródło: dane dotyczące powierzchni geodezyjnej - Główny Urząd Geodezji i Kartografii.

a As of 31 December 2021. b As of 1 January 2022.

Source: data concerning geodesic area - the Head Office of Geodesy and Cartography.

Wybrane dane o województwie pomorskim w 2021 r.

Selected data on Pomorskie Voivodship in 2021

W odniesieniu do roku poprzedniego

In relation to the previous year

Ludność^a

Population^a



2 346 982
(+311)

Urodzenia żywe

Live births



23 335
(-1 160)

Zgony

Deaths



28 072
(+2 409)

Małżeństwa zawarte

Marriages contracted



11 090
(+1 660)

Pracujący^{ac}

Employed persons^{ac}



587 337
(+2 398)

Stopa bezrobocia rejestrowanego^a

Registered unemployment rate^a



5,1%
(-0,8 p.proc.)
percentage points

Przeciętne miesięczne
wynagrodzenia brutto^b

Average monthly gross wages and salaries^b



5 994,33 zł/PLN
(+509,87 zł/PLN)

Przeciętna miesięczna emerytura brutto
z pozarolniczego systemu ubezpieczeń społecznych

Average monthly gross retirement pension
from non-agricultural social security system



2 621,38 zł/PLN
(+173,63 zł/PLN)

Przeciętna miesięczna emerytura brutto
rolników indywidualnych

Farmers' average monthly gross retirement
pension in PLN



1 447,85 zł/PLN
(+50,58 zł/PLN)

Mieszkania oddane do użytkowania

Dwellings completed



21 765
(+2 677)

Studenci uczelni^d

Students of higher education institutions^d



86 915
(+676)

Absolwenci uczelni^e

Graduates of higher education institutions^e



20 221
(-98)

a Stan w dniu 31 grudnia. b Patrz notka a na str. 13. c Patrz notka a na str. 11. d Z roku akademickiego 2021/22. e Z roku akademickiego 2020/21.

a As of 31 December. b See note a on page 13. c See note a on page 11. d From the 2021/22 academic year. e From the 2020/21 academic year.

Zpitalne ogólne^{ab}
General hospitals^{ab}



43
(-1)

Lekarze^{abc}
Doctors^{abc}



5 181
(+75)

Przestępstwa stwierdzone przez Policję^d
Offences ascertained by the Police^d



51 251
(+1 870)

Czytelnicy w bibliotekach^e
Library users^e



297 680
(-12 651)

Widzowie w kinach stałych
Audience in indoor cinemas



2 025 477
(+748 034)

Widzowie i słuchacze w teatrach^f
Audience in theatres^f



371 069
(+90 028)

Członkowie klubów sportowych^{abg}
Members of sports clubs^{abg}



54 118
(-2 729^h)

Turystyczne obiekty noclegowe^{ik}
Tourist accommodation establishments^{ik}



1 390
(-165)

Turyści korzystający z noclegów^k
Tourists accommodated^k



2 370 937
(+398 378)

Opady komunalne^l
na 1 mieszkańca

Municipal waste^l per capita



388 kg
(+34 kg)

Obroty ładunkowe w portach morskich

Cargo traffic in seaports



67 779,8 tys. t
thousand tonnes
(+5 968,5 tys. t)
thousand tonnes

Drogi publiczne o twardej nawierzchni^{ab}

Hard surface public roads^{ab}



15 124 km
(+577 km)

Ścieżki rowerowe
Bicycle paths



1 549,9 km
(+70,6 km)

Podmioty gospodarki narodowej^m
Entities of the national economy^m



331 929
(+13 411)

Produkt krajowy bruttoⁿ na 1 mieszkańca
Gross domestic productⁿ per capita



58 202 zł/PLN
(+4 533 zł/PLN)

a Stan w dniu 31 grudnia. b Dane z 2020 r. c Patrz notka f na str. 20. d W zakończonych postępowaniach przygotowawczych. e Biblioteki publiczne (z filiami), łącznie z punktami bibliotecznymi. f łącznie z instytucjami muzycznymi; dane dotyczą działalności prowadzonej na terenie województwa, łącznie z imprezami organizowanymi w plenerze. g Patrz notka b na str. 26. h W odniesieniu do 2018 r. i Stan w dniu 31 lipca. k Patrz notka b na str. 27. l Odebrane lub zebrane; wytworzone w ciągu roku. m Zarejestrowane w rejestrze REGON. n Ceny bieżące; dane z 2019 r.

a As of 31 December. b Data for 2020. c See note f on page 20. d In completed preparatory proceedings. e Public libraries (with branches), including library service points. f Including music institutions; data concern activity performed in the Voivodship, including outdoor events. g See note b on page 26. h In relation to 2018. i As of 31 July. k See note b on page 27. l Received or collected; generated during the year. m Recorded in the REGON register. n Current prices; data for 2019.

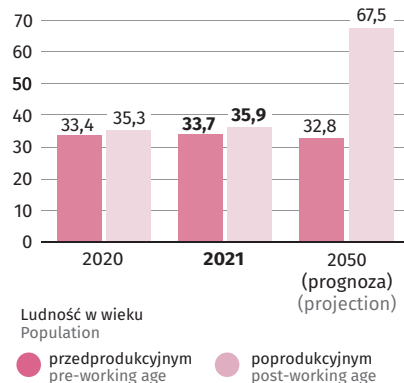
Ludność

Population

Ludność ^a
Population ^a

	2000	2010	2020	2021	2050 (prognoza) (projection)
Ogółem w tys. Total in thousands	2 172,3	2 275,5	2 346,7	2 347,0	2 265,7
w tym kobiety of which females	1 113,6	1 165,8	1 204,9	1 205,9	1 155,7
Ludność miejska w % Urban population in %	68,4	65,9	63,2	62,9	57,4
Kobiety na 100 mężczyzn Females per 100 males	105	105	106	106	104
miasta urban areas	109	109	110	110	108
wieś rural areas	98	98	99	99	99

Ludność w wieku nieprodukcyjnym
na 100 osób w wieku produkcyjnym ^a
Non-working age population
per 100 persons of working age ^a

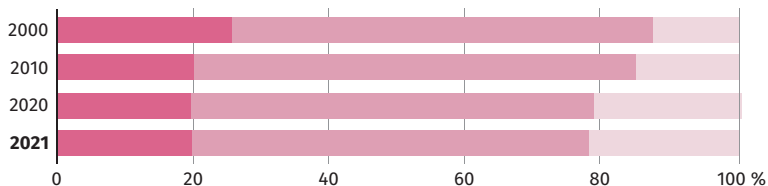


Ludność według ekonomicznych grup wieku ^a
Population by economic age groups ^a

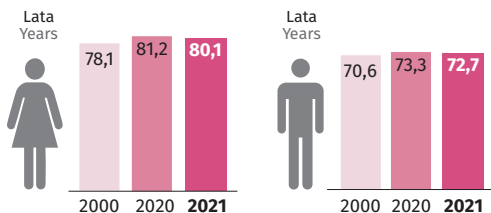


Ludność w wieku
Population

- przedprodukcyjnym
pre-working age
- produkcyjnym
working age
- poprodukcyjnym
post-working age



Przeciętne trwanie życia
Life expectancy



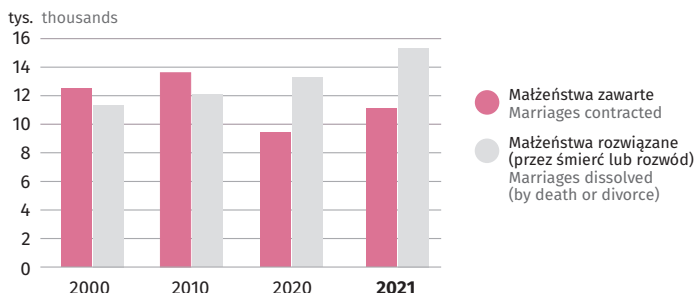
Mediana wieku (wiek środkowy)
Median age

	2000	2010	2020	2021
Women	35,7	38,2	41,6	41,9
Men	32,3	35,4	39,0	39,3

^a Stan w dniu 31 grudnia.
^a As of 31 December.

Mażeństwa zawarte i rozwiązane

Marriages contracted and dissolved



Współczynnik dzietności

Fertility rate



Year	2010	2020	2021
Fertility rate	1,490	1,531	1,488

Wiek średniowy matek w momencie urodzenia pierwszego dziecka

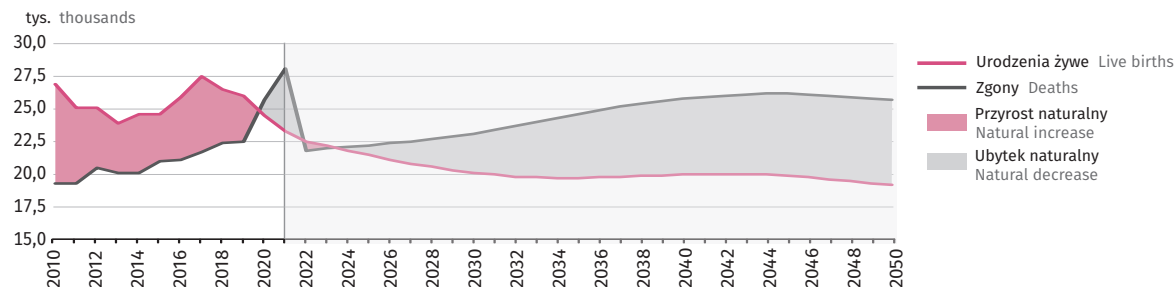
Mothers' median age at birth of the first child



Year	2010	2020	2021
Mothers' median age at birth of the first child	26,2	28,1	28,4

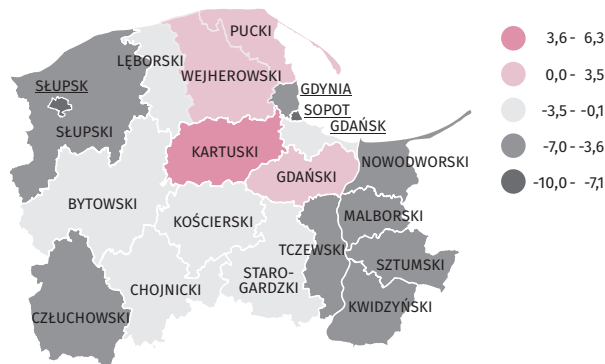
Ruch naturalny ludności^a

Vital statistics^a



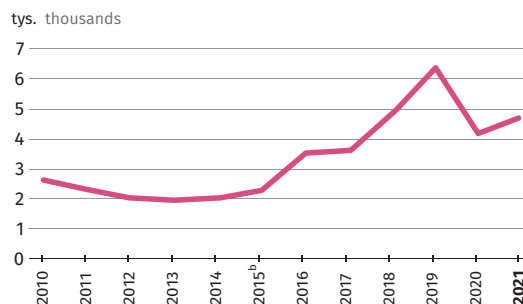
Przyrost/ubytek naturalny na 1000 ludności w 2021 r.

Natural increase/decrease per 1,000 population in 2021



Saldo migracji wewnętrznych i zagranicznych ludności na pobyt stały

Net internal and international migration of population for permanent residence



a Do 2021 r. dane rzeczywiste, od 2022 r. - prognoza ludności. b Do obliczenia salda wykorzystano dane o migracjach wewnętrznych za 2015 r. i migracjach zagranicznych za 2014 r.
 a Until 2021, actual data, since 2022 - population projection. b Net migration was calculated using data on internal migration for 2015 and data on international migration for 2014.

Rynek pracy

Labour market

Aktywność ekonomiczna ludności w wieku 15-89 lat (przeciętne roczne)

Economic activity of the population aged 15-89 (annual averages)

	o - ogółem total	k - kobiety females	2010	2020	2021
Aktywni zawodowo w tys. Economically active persons in thousands	o		876	1 053	1 066
	k		389	464	480
pracujący employed persons	o		793	1 020	1 041
	k		352	448	467
bezrobotni ^a unemployed persons ^a	o		83	33	25
	k		37	16	13
Bierni zawodowo w tys. Economically inactive persons in thousands	o		720	747	729
	k		445	470	451

Bierni zawodowo w wieku 15-74 lata według wybranych przyczyn bierności w 4 kwartale

Economically inactive persons aged 15-74 by selected reasons of inactivity in quarter 4

	2021
Ogółem w tys. Total in thousands	611
w tym osoby nieposzukujące pracy of which persons not searching for a job	609
w tym przyczyny nieposzukiwania pracy: of which reasons for not searching for a job:	
obowiązki rodzinne i związane z prowadzeniem domu family and household responsibilities	41
nauka, uzupełnianie kwalifikacji education, training	153
emerytura retirement	301
choroba, niepełnosprawność illness, disability	78

^a Osoby w wieku 15-74 lata.

Źródło: Badanie Aktywności Ekonomicznej Ludności (BAEL).

^a Persons aged 15-74.

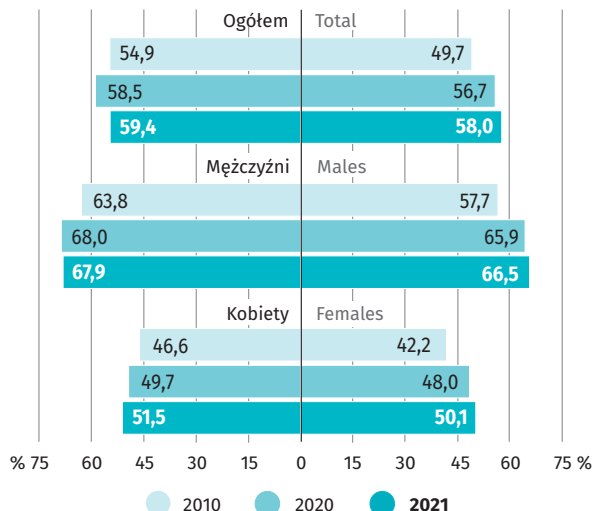
Source: Labour Force Survey (LFS).

Współczynnik aktywności zawodowej i wskaźnik zatrudnienia ludności w wieku 15-89 lat (przeciętne roczne)

Economic activity rate and employment rate of the population aged 15-89 (annual averages)



Współczynnik aktywności zawodowej
Economic activity rate

Wskaźnik zatrudnienia
Employment rate



Stopa bezrobocia ludności w wieku 15-89 lat według płci (przeciętne roczne)

Unemployment rate of the population aged 15-89 by sex (annual averages)

	2010	2020	2021
	9,5%	3,4%	2,7%
	9,5%	2,9%	2,0%

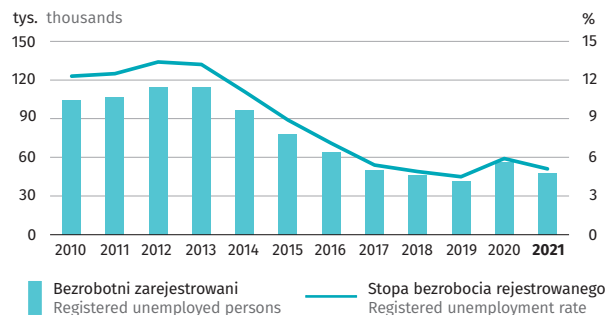
Pracujący według sekcji ^{ab}

Employed persons by sections ^{ab}

	2010	2020	2021
Ogółem Total	496 673	584 939	587 337
w tym: of which:			
Przemysł Industry	138 995	159 719	157 540
Budownictwo Construction	33 766	32 217	32 720
Handel; naprawa pojazdów samochodowych ^Δ Trade; repair of motor vehicles ^Δ	71 117	80 045	81 495
Transport i gospodarka magazynowa Transportation and storage	32 817	43 176	43 394
Działalność finansowa i ubezpieczeniowa Financial and insurance activities	15 338	16 292	15 416
Obsługa rynku nieruchomości ^Δ Real estate activities	10 885	10 134	9 973
Edukacja Education	61 525	73 211	73 148
Opieka zdrowotna i pomoc społeczna Human health and social work activities	33 374	37 312	38 698

Bezrobotni zarejestrowani i stopa bezrobocia rejestrowanego ^b

Registered unemployed persons and registered unemployment rate ^b



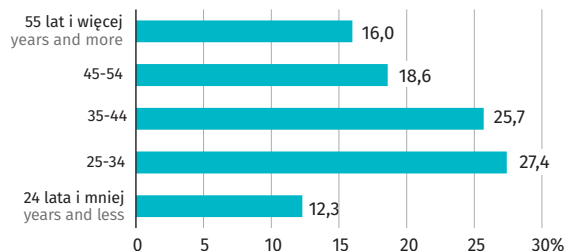
a Bez podmiotów gospodarczych o liczbie pracujących do 9 osób oraz pracujących w gospodarstwach indywidualnych w rolnictwie; według faktycznego miejsca pracy. b Stan w dniu 31 grudnia. c Przedziały zostały domknięte prawostronnie, np. w przedziale 1-5 uwzględniono osoby o stażu pracy 1 rok i 1 dzień do 5 lat.
a Excluding economic entities employing up to 9 persons as well as persons employed on private farms in agriculture; by actual workplace. b As of 31 December.
c Intervals were shifted upward, e.g., persons with work seniority 1 year and 1 day to 5 years were included in the interval 1-5.

Bezrobotni zarejestrowani ^b według wieku, poziomu wykształcenia i stażu pracy w 2021 r.

Registered unemployed persons ^b by age, level of educational attainment and work seniority in 2021

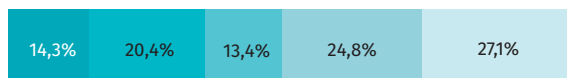
Według wieku

By age



Według poziomu wykształcenia

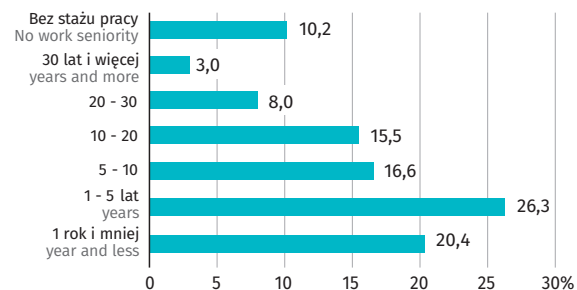
By level of educational attainment



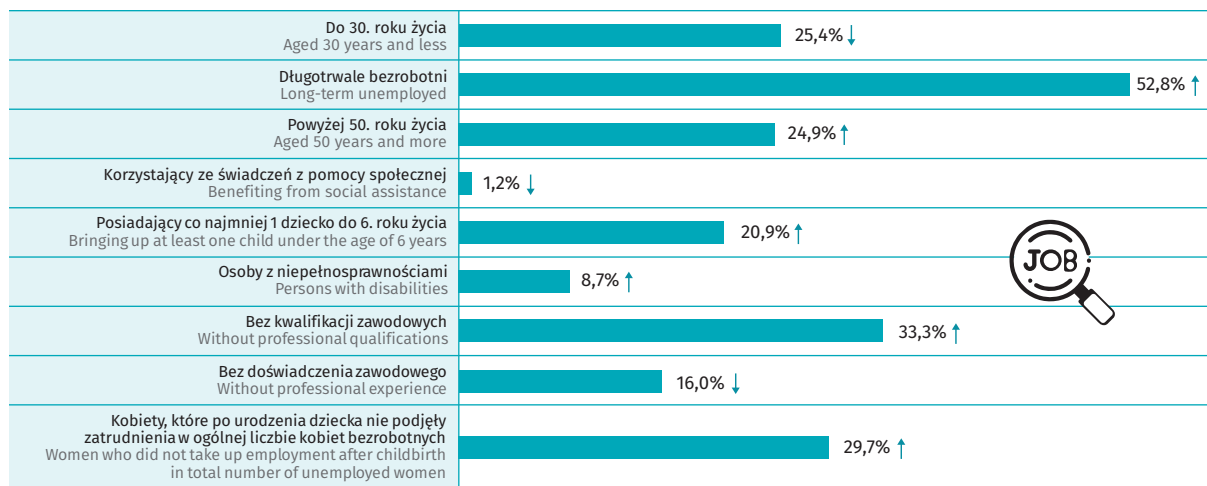
- Wyższe (Tertiary)
- Policealne oraz średnie zawodowe (Post-secondary and secondary vocational)
- Średnie ogólnokształcące (General secondary)
- Zasadnicze zawodowe/zasadnicze branżowe (Basic vocational/sectoral vocational)
- Gimnazjalne, podstawowe i niepełne podstawowe (Lower secondary, primary and incomplete primary)

Według stażu pracy ^c

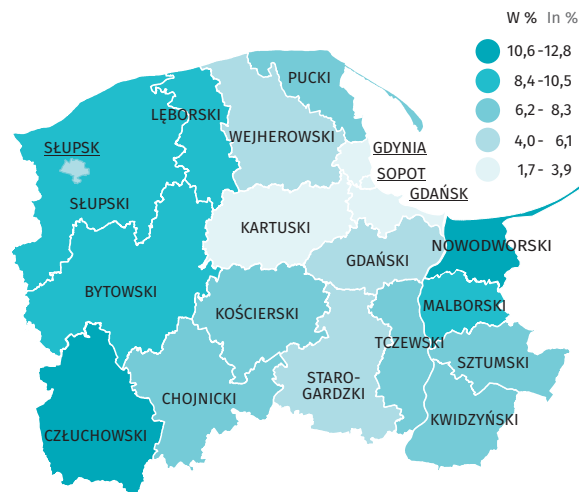
By work seniority ^c



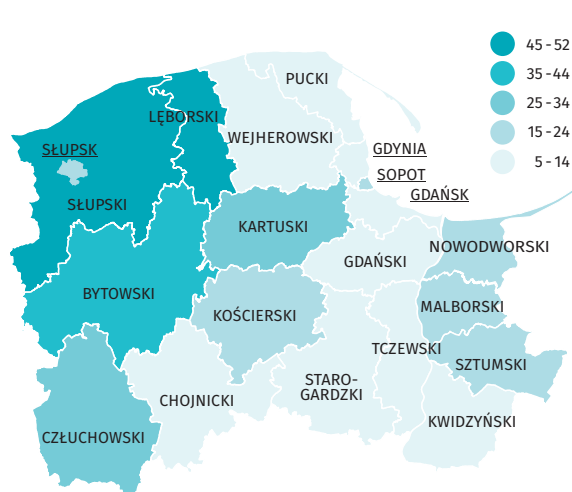
Wybrane kategorie bezrobotnych zarejestrowanych ^a w 2021 r. Selected categories of registered unemployed persons ^a in 2021



Stopa bezrobocia rejestrowanego ^a w 2021 r. Registered unemployment rate ^a in 2021



Bezrobotni zarejestrowani na 1 ofertę pracy ^a w 2021 r. Registered unemployed persons per job offer ^a in 2021



^a Stan w dniu 31 grudnia.
^a As of 31 December.

Wynagrodzenia. Emerytury i renty

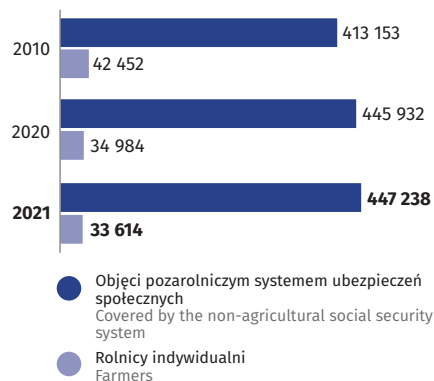
Wages and salaries. Retirement and other pensions

Przeciętne miesięczne wynagrodzenia brutto ^a według sekcji
Average monthly gross wages and salaries ^a by sections

	2010	2020	2021
Ogółem w zł Total in PLN	3 383,58	5 484,46	5 994,33
w tym: of which:			
Przemysł Industry	3 311,18	5 418,05	5 925,41
w tym: of which:			
przetwórstwo przemysłowe manufacturing	3 068,99	5 266,06	5 796,18
wytwarzanie i zaopatrywanie w energię elektryczną, gaz, parę wodną i gorącą wodę ^Δ electricity, gas, steam and air conditioning supply	5 223,66	7 946,81	8 338,84
Budownictwo Construction	2 984,02	4 662,13	5 067,16
Handel; naprawa pojazdów samochodowych ^Δ Trade; repair of motor vehicles ^Δ	2 808,74	4 940,49	5 415,58
Transport i gospodarka magazynowa Transportation and storage	3 829,50	5 439,17	5 951,14
Zakwaterowanie i gastronomia ^Δ Accommodation and catering ^Δ	2 091,10	3 481,43	3 896,53
Działalność finansowa i ubezpieczeniowa Financial and insurance activities	4 936,64	7 635,45	7 912,69
Obsługa rynku nieruchomości ^Δ Real estate activities	3 465,42	5 474,40	5 873,43
Edukacja Education	3 470,05	5 380,98	5 745,87
Opieka zdrowotna i pomoc społeczna Human health and social work activities	3 328,31	5 257,70	6 157,82

Emeryci i renciści ^b

Retirees and pensioners ^b



Przeciętna miesięczna emerytura i renta brutto

Average monthly gross retirement and other pension

Z pozarolniczego systemu ubezpieczeń społecznych
From non-agricultural social security system

	2010	2020	2021
W zł In PLN	1 580,15	2 364,06	2 531,12
Rok poprzedni = 100 Previous year = 100	106,7	105,7	107,1

Rolników indywidualnych

Farmers

	2010	2020	2021
W zł In PLN	955,08	1 388,11	1 439,14
Rok poprzedni = 100 Previous year = 100	104,8	106,6	103,7

^a Dane dotyczą podmiotów gospodarczych, w których liczba pracujących przekracza 9 osób oraz jednostek sfery budżetowej niezależnie od liczby pracujących; bez wynagrodzeń osób zatrudnionych za granicą, fundacji, stowarzyszeń i innych organizacji. ^b Przeciętne w roku.

^a Data concern economic entities employing more than 9 persons as well as entities of the budgetary sphere regardless of the number of employees; excluding wages and salaries of persons employed abroad, foundations, associations and other organisations. ^b Annual averages.

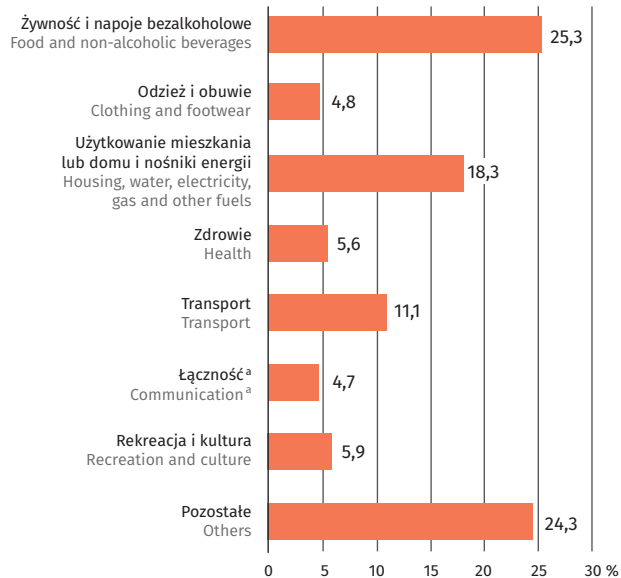
Gospodarstwa domowe

Households

	2010	2020	2021
Przeciętna liczba osób w gospodarstwie domowym Average number of persons in a household	2,90	2,56	2,46
Przeciętny miesięczny dochód rozporządzalny na 1 osobę w gospodarstwie domowym w zł Average monthly available income per capita in a household in PLN	1 256,79	1 799,12	1 835,80
w tym dochód do dyspozycji of which disposable income	1 212,87	1 741,89	1 776,13

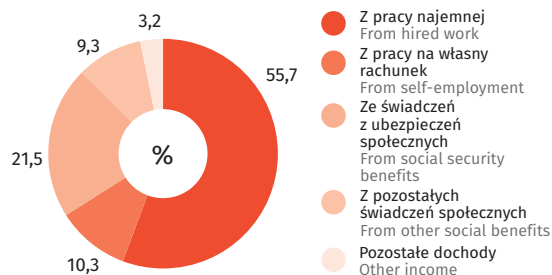
Przeciętne miesięczne wydatki na 1 osobę w gospodarstwach domowych w 2021 r.

Average monthly expenditures per capita in households in 2021



a łącznie z wydatkami na usługi internetowe.
a Including expenditure on Internet services.

Przeciętny miesięczny dochód rozporządzalny w 2021 r. Average monthly available income in 2021



Przeciętne miesięczne spożycie niektórych artykułów żywnościowych na 1 osobę w gospodarstwach domowych

Average monthly consumption of selected foodstuffs per capita in households

Pieczywo w kg Bread in kg

	2020	2021
	2,51	2,51

Mięso w kg Meat in kg

	2020	2021
	5,07	4,78

Ryby i owoce morza w kg Fish and seafood in kg

	2020	2021
	0,27	0,29

Mleko w l Milk in l

	2020	2021
	3,53	3,21

Jaja w szt. Eggs in units

	2020	2021
	12,17	11,36

Oleje i tłuszcze w kg Oils and fats in kg

	2020	2021
	1,01	0,98

Owoce w kg Fruit in kg

	2020	2021
	4,37	4,42

Warzywa w kg Vegetables in kg

	2020	2021
	8,01	7,97

Cukier w kg Sugar in kg

	2020	2021
	0,65	0,60

Wody mineralne i źródlane w l Mineral or spring waters in l

	2020	2021
	5,37	5,17

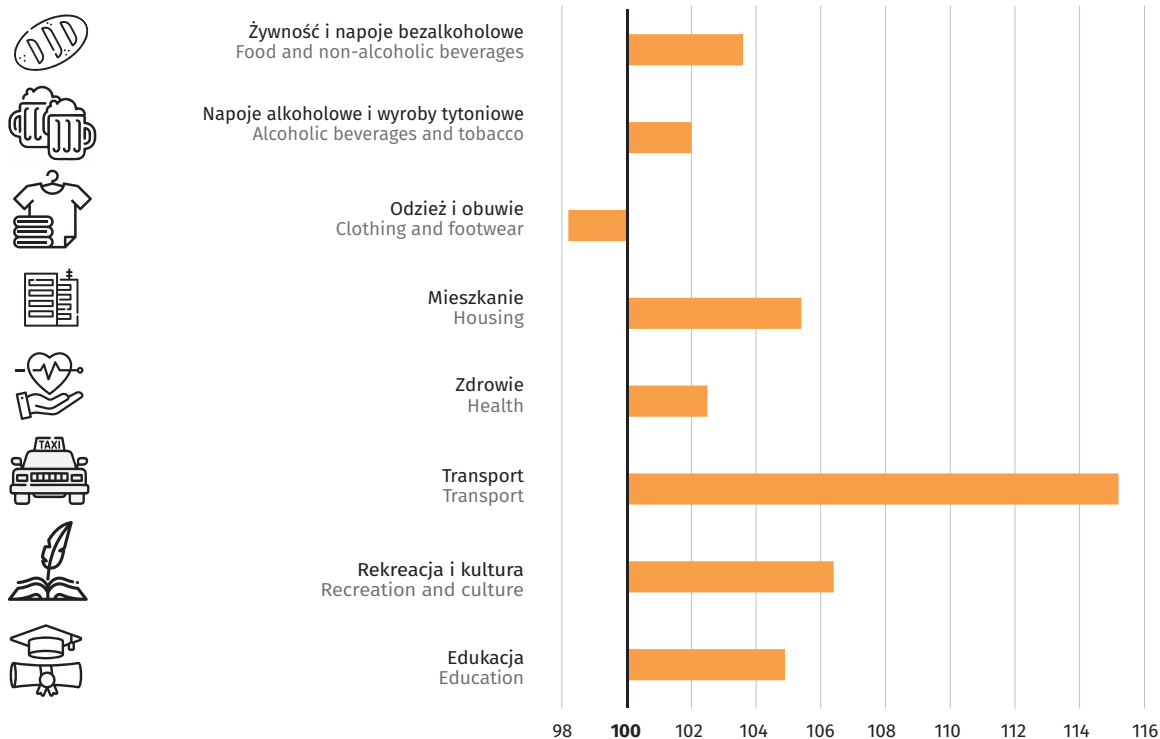
Ceny Prices

Wskaźnik cen towarów i usług konsumpcyjnych Price indices of consumer goods and service

	2020	2021
	rok poprzedni = 100	previous year = 100
Towary i usługi konsumpcyjne Consumer goods and services	103,4	104,9
towary goods	102,0	104,5
usługi services	106,7	106,1



Wskaźnik cen towarów i usług konsumpcyjnych w 2021 r. (rok poprzedni = 100) Price indices of consumer goods and services in 2021 (previous year = 100)



Infrastruktura komunalna. Mieszkania

Municipal infrastructure. Dwellings

Zasoby mieszkaniowe^{ab}

Dwelling stocks^{ab}

	2010	2019	2020
Mieszkania: Dwellings:			
w tys. in thousands	781,1	896,7	914,1
w tym miasta of which urban areas	576,8	652,0	664,0
na 1000 ludności per 1,000 population	343,3	382,6	389,5
Izby w tys. Rooms in thousands	2 973,4	3 377,8	3 434,6
Przeciętna liczba osób na: Average number of persons per:			
1 mieszkanie dwelling	2,91	2,61	2,57
1 izbę room	0,77	0,69	0,68
Przeciętna powierzchnia użytkowa 1 mieszkania w m ² Average useful floor area per dwelling in m ²	70,7	72,3	72,4

Mieszkania oddane do użytkowania

Dwellings completed

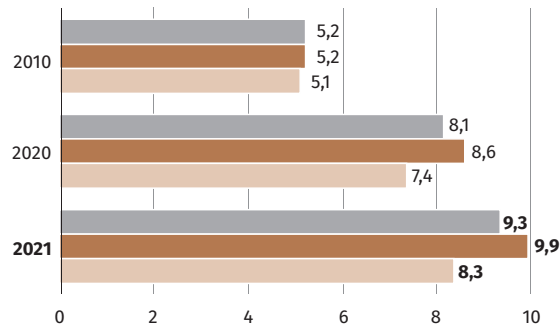
	2010	2020	2021
Mieszkania w tys. Dwellings in thousands	11,8	19,1	21,8
w tym miasta of which urban areas	7,9	12,7	14,6
Przeciętna powierzchnia użytkowa 1 mieszkania w m ² Average useful floor area per dwelling in m ²	97,0	79,7	81,1
Przeciętna liczba izb w 1 mieszkaniu Average number of rooms per dwelling	4,0	3,4	3,5

Mieszkania oddane do użytkowania

Dwellings completed

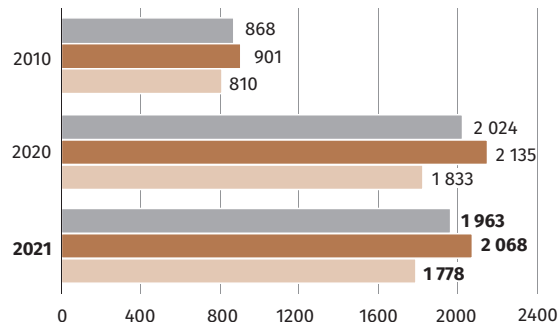
Na 1000 ludności

Per 1,000 population



Na 1000 zawartych małżeństw

Per 1,000 contracted marriages

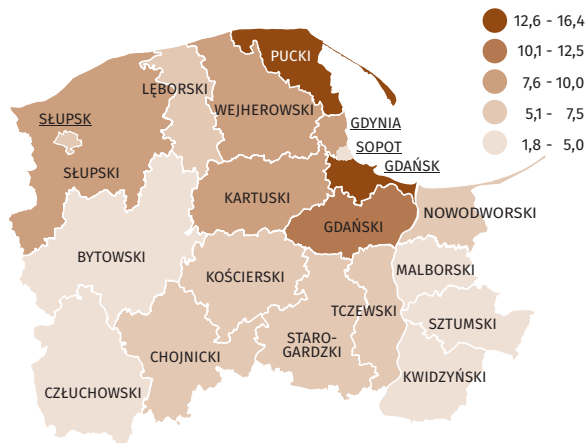


Ogółem
Total
 Miasta
Urban areas
 Wieś
Rural areas

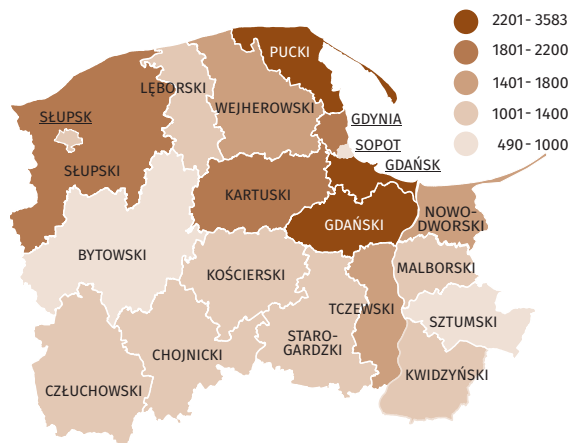
a Stan w dniu 31 grudnia. b Na podstawie bilansów.

a As of 31 December. b Based on the balances.


Mieszkania oddane do użytkowania na 1000 ludności w 2021 r.
Dwellings completed per 1,000 population in 2021





Mieszkania oddane do użytkowania na 1000 zawartych małżeństw w 2021 r.
Dwellings completed per 1,000 contracted marriages in 2021



Sieć rozdzielcza^a
Distribution network^a

	Wodociągowa w km Water supply in km		
	2010	2020	2021
	14 163,2	16 904,9	17 327,2

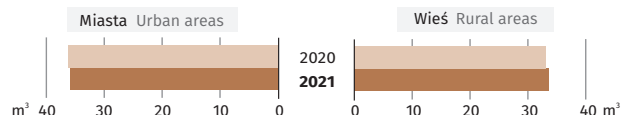
	Kanalizacyjna ^b w km Sewage ^b in km		
	2010	2020	2021
	7 779,2	11 867,4	12 127,9

	Gazowa w km Gas supply in km		
	2010	2020	2021
	4 567,6	6 830,3	7 555,4

Zużycie wody, energii elektrycznej i gazu z sieci na 1 mieszkańca w gospodarstwach domowych
Consumption of water, electricity and gas from gas supply system per capita in households

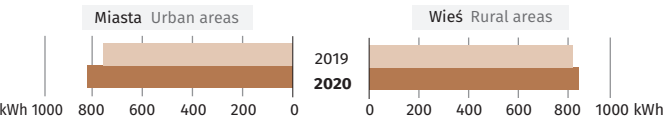
Woda z wodociągów

Water from water supply systems



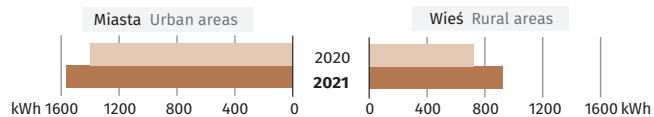
Energia elektryczna

Electricity



Gaz z sieci

Gas from gas supply system



a Stan w dniu 31 grudnia. b łącznie z kolektorami.

a As of 31 December. b Including collectors.

Edukacja

Education

Edukacja według szczebli kształcenia (bez szkół specjalnych)

Education by levels (excluding special schools)



Studenci Students	W roku akademickim 2021/22 In the 2021/22 academic year	Absolwenci^a Graduates ^a
-----------------------------	---	---

Uczelnie

Higher education institutions



Uczniowie Pupils	W roku szkolnym 2021/22 In the 2021/22 school year	Absolwenci^a Graduates ^a
----------------------------	--	---

Szkoły policealne

Post-secondary schools



Szkoły ponadpodstawowe^b

Post-primary schools^b



Szkoły podstawowe^b

Primary schools^b



Wychowanie przedszkolne^c

Pre-primary education^c

	2020/21	2021/22
Placówki Establishments	1 498	1 518
w tym przedszkola of which nursery schools	828	853
Nauczyciele ^d Teachers ^d	6 671	6 567
w tym w przedszkolach of which in nursery schools	5 076	4 989
Dzieci Children	93 775	97 581
w tym w przedszkolach of which in nursery schools	70 666	73 995
dzieci w wieku 3-6 lat w przedszkolach na 1000 dzieci w wieku 3-6 lat children aged 3-6 years in nursery schools per 1,000 children aged 3-6 years	655	674

Studenci i doktoranci otrzymujący stypendia^e w roku akademickim 2021/22

Degree students receiving scholarships^e
in the 2021/22 academic year

Studenci		Doktoranci
Students		Doctoral students
3 594	Socjalne Social grants	31
1 541	Dla osób z niepełnosprawnościami For persons with disabilities	37
194	Fundowane Funded	38
7 265	Rektora Awarded by the rector	102

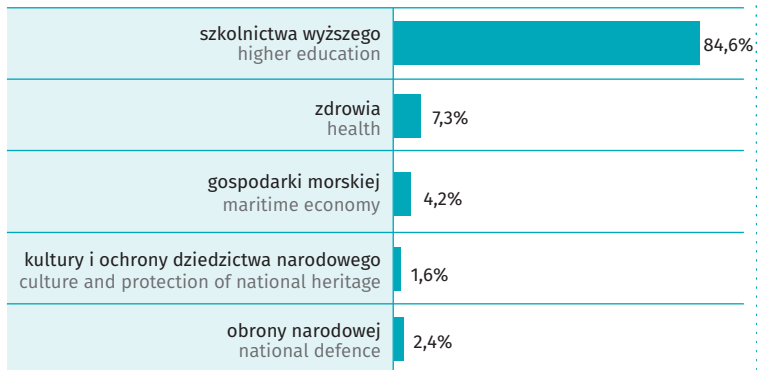
a Z poprzedniego roku szkolnego/akademickiego. b Bez szkół dla dorosłych. c Obejmuje: przedszkola, oddziały przedszkolne w szkołach podstawowych, zespoły wychowania przedszkolnego i punkty przedszkolne. d Pełno- i niepełnozatrudnieni w przeliczeniu na pełne etaty. e W podziale na rodzaje stypendiów jedna osoba może być wykazana więcej niż jeden raz.

a From the previous school/academic year. b Excluding schools for adults. c Including: nursery schools, pre-primary sections in primary schools, pre-primary education units and pre-primary centres. d Full-time and part-time employed in FTEs. e One person may be shown more than once under the item scholarships.

Studenci według typów instytucji systemu szkolnictwa wyższego i nauki w roku akademickim 2021/22

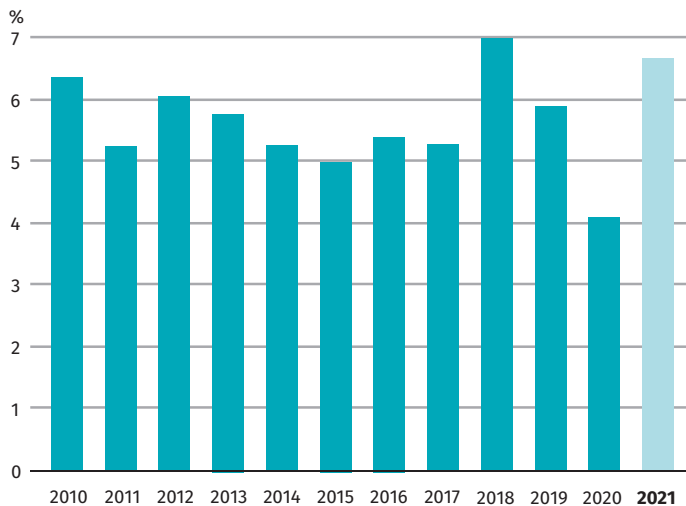
Students of higher education institutions by type of institutions of the system of higher education and science in the 2021/22 academic year

Uczelnie nadzorowane przez ministra właściwego do spraw:
Higher education institutions supervised by the minister responsible for:



Osoby dorosłe uczestniczące w kształceniu lub szkoleniu ^a - na podstawie BAEL

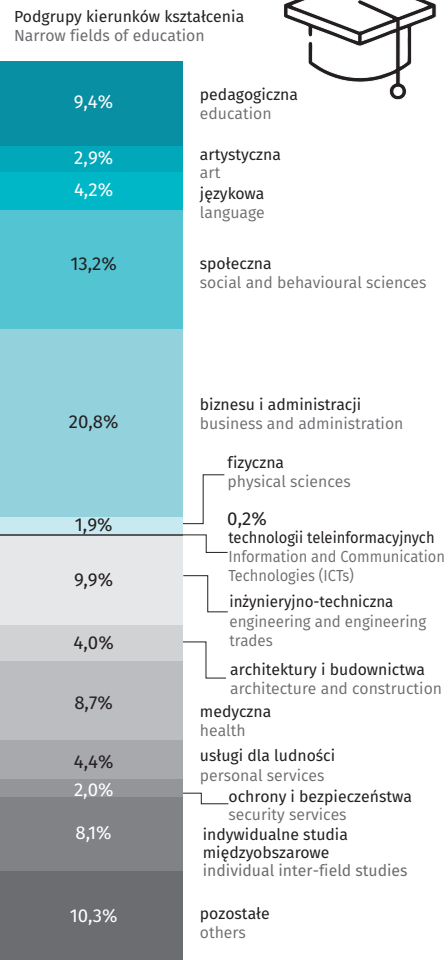
Adults participating in education or training ^a - on the LFS basis



a Przeciętne roczne; udział osób w wieku 25-64 lata uczących się i doksztalających się w ludności ogółem w tej samej grupie wieku.
a Annual averages; share of persons aged 25-64 years in education or training in the total number of people in the same age group.

Absolwenci uczelni według wybranych podgrup kierunków kształcenia w roku akademickim 2020/21

Graduates of higher education institutions by selected narrow fields of education in the 2020/21 academic year



Ochrona zdrowia i pomoc społeczna

Health care and social welfare

Szpitala ogólne^{ab}

General hospitals ^{ab}	2010	2019	2020
Szpitala ogólne General hospitals	41	44	43
Łóżka ^c na 10 tys. ludności Beds ^c per 10 thousand population	38,3	36,0	36,7
Leczeni stacjonarnie (bez międzyoddziałowego ruchu chorych; w ciągu roku) na 10 tys. ludności In-patients (excluding inter-ward patient transfer; during the year) per 10 thousand population	1 586	1 578	1 400

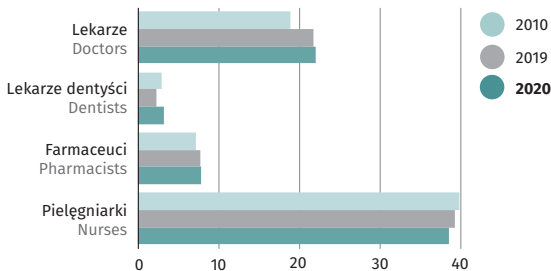
Ambulatoryjna opieka zdrowotna^a, apteki ogólnodostępne i punkty apteczne^b

Out-patient health care^a, generally available pharmacies and pharmaceutical outlets^b

	2010	2020	2021
Ambulatoryjna opieka zdrowotna: Out-patient health care:			
przychodnie ^b out-patient departments ^b	776	1 114	1 145
praktyki lekarzy i lekarzy dentyistów ^{bd} medical and dental practices ^{bd}	351	193	184
porady udzielone (w ciągu roku) na 1 mieszkańca: consultations provided (during the year) per capita:			
lekarskie ^e medical ^e	6,3	6,8	7,6
stomatologiczne dental	0,7	0,6	0,7
Ludność na 1 aptekę i punkt apteczny Population per pharmacy and pharmaceutical outlets	3 517	3 329	3 348

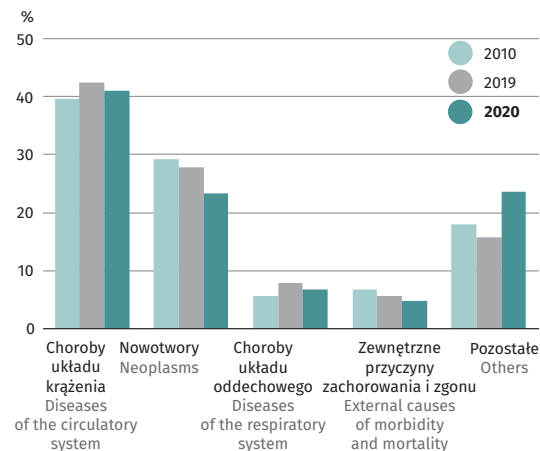
Pracownicy medyczni^{abf} na 10 tys. ludności

Medical personnel^{abf} per 10 thousand population



Zgony według przyczyn

Deaths by causes



a Od 2012 r. łącznie z danymi Ministerstwa Obrony Narodowej i Ministerstwa Spraw Wewnętrznych i Administracji. b Stan w dniu 31 grudnia. c łącznie z łóżkami i inkubatorami dla noworodków. d Dane obejmują praktyki, które podpisały kontrakty z NFZ lub z przychodniami. e Bez porad lekarskich udzielonych w izbach przyjęć szpitali ogólnych. f Bez osób, dla których głównym miejscem pracy jest uczelnia, jednostka administracji państwowej lub samorządu terytorialnego albo Narodowy Fundusz Zdrowia.

Źródło: dane dotyczące szpitali ogólnych, pracowników medycznych i farmaceutów (tylko w zakresie pracujących w aptekach szpitalnych) – Ministerstwo Zdrowia i Ministerstwo Spraw Wewnętrznych i Administracji.

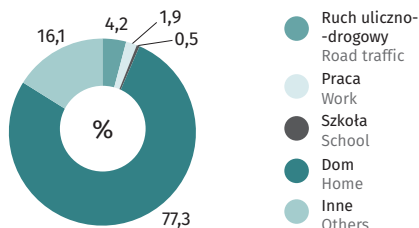
a Since 2012, including data of the Ministry of National Defence and the Ministry of the Interior and Administration. b As of 31 December. c Including beds and incubators for newborns. d Data concern practices that have signed contract with the National Health Fund or out-patient departments. e Excluding medical consultations provided in admission rooms in general hospitals. f Excluding persons whose primary workplace is higher education institution, unit of state or local government administration or the National Health Fund.

Source: data concerning general hospitals, medical personnel and pharmacists (only the pharmacists employed in hospital's pharmacies) – the Ministry of Health and the Ministry of the Interior and Administration.

Ratownictwo medyczne i pomoc doraźna ^a Emergency medical services and first aid ^a

	2010	2020	2021
Zespoły ratownictwa medycznego Emergency rescue teams	82	94	96
podstawowe basic	50	74	76
specjalistyczne specialists	32	20	20
Szpitalne oddziały ratunkowe Hospital emergency wards	12	13	13
Izby przyjęć ^b Admission rooms ^b	15	9	9
Lotnicze pogotowie ratunkowe ^c Medical air rescue ^c	1	1	1
Wyjazdy na miejsce zdarzenia (w ciągu roku) na 1000 ludności Calls to the place of occurrence (during the year) per 1,000 population	60,1	63,4	70,7
Osoby, którym udzielono świadczenia zdrowotnego w miejscu zdarzenia (w ciągu roku) na 1000 ludności Person who received health care service in the place of occurrence (during the year) per 1,000 population	60,5	64,0	71,0

Osoby, którym udzielono świadczenia zdrowotnego według miejsca zdarzenia w 2021 r. Person who received health care service by place of occurrence in 2021



^a Stan w dniu 31 grudnia. ^b Komórki organizacyjne szpitali zgłoszone do współpracy z ratownictwem medycznym. ^c Samolot lub śmigłowiec wraz z załogą, tj. pilotem i osobami udzielającymi pierwszej pomocy lub podejmującymi medyczne działania ratownicze.

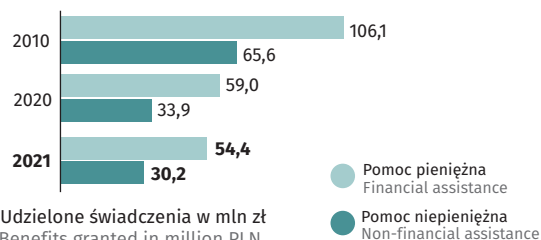
Źródło: dane dotyczące: świadczeń pomocy społecznej – Wydział Polityki Społecznej Pomorskiego Urzędu Wojewódzkiego w Gdańsku; świadczenia wychowawczego „Rodzina 500+” – Ministerstwo Rodziny i Polityki Społecznej; krwiodawców – Narodowe Centrum Krwi.

^a As of 31 December. ^b Hospital organisational units delegated to cooperate with the emergency medical system. ^c Airplane or helicopter, including crew, i.e. pilot and people giving first aid or acting as medical rescue.

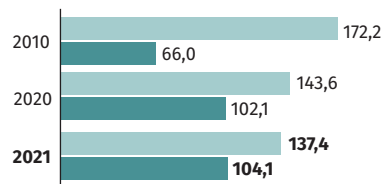
Source: data concerning: social assistance benefits – Social Policy Department of the Pomorskie Voivodship Office in Gdańsk; "Family 500+" child-raising benefit – Ministry of Family and Social Policy; blood donors – National Blood Centre.

Świadczenia pomocy społecznej Social assistance benefits

Osoby, którym decyzją przyznano świadczenia pomocy społecznej w tys.
Beneficiaries of social assistance benefits in thousands




Udzielone świadczenia w mln zł
Benefits granted in million PLN



2 638 mln zł
million PLN

Wpłaty świadczenia wychowawczego „Rodzina 500+” w 2020 r.
"Family 500+" child-raising benefit
payments in 2020



Krwiodawcy na 10 tys. ludności

Blood donors
per 10 thousand
population

2010	2020	2021
185	151	164

Mieszkańcy zakładów stacjonarnej pomocy społecznej na 10 tys. ludności danej płci

Residents of stationary social
welfare facilities per 10 thousand
population of a given sex

	2020	2021
👩	23,8	31,3
👨	33,0	36,8

Nauka i technika

Science and technology

Działalność badawcza i rozwojowa

Research and development

	2010	2019	2020
Nakłady wewnętrzne ^a na działalność B+R (ceny bieżące): Intramural expenditure ^a on R&D (current prices):			
w milionach zł in million PLN	488,4	2 287,9	2 365,5
na 1 mieszkańca w zł per capita in PLN	215	979	1 008
w % produktu krajowego brutto in % of gross domestic product	0,60	1,68	•
		2019	2020
Personel wewnętrzny B+R w EPC Internal R&D personnel in FTE		8 835	9 719
w tym badacze of which researchers		7 235	7 890

Przedsiębiorstwa ^b innowacyjne według rodzajów wprowadzonych innowacji

Innovative enterprises ^b by types of introduced innovation

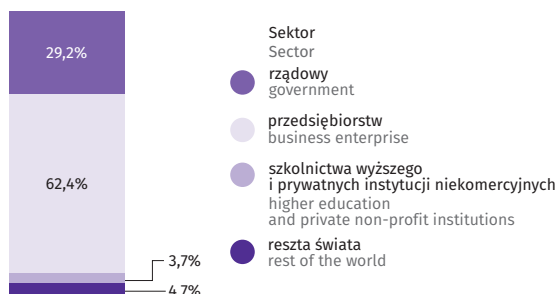
	2013-2015	2017-2019	2018-2020
	w % ogółu przedsiębiorstw in % of total enterprises		
Przedsiębiorstwa, które wprowadziły innowacje produktowe lub procesów biznesowych ^c : Enterprises which introduced product or business process innovations ^c :			
przemysłowe industrial	15,6	16,2	28,2
nowe lub ulepszone produkty new or improved products	10,7	10,5	18,0
nowe lub ulepszone procesy biznesowe ^c new or improved business processes ^c	10,3	14,1	23,9
usługowe service	9,7	14,5	33,9
nowe lub ulepszone produkty new or improved products	3,5	6,1	14,9
nowe lub ulepszone procesy biznesowe ^c new or improved business processes ^c	8,2	13,2	30,6

Nakłady wewnętrzne ^a na działalność badawczą i rozwojową w 2020 r. (ceny bieżące)

Intramural expenditures ^a on research and development in 2020 (current prices)

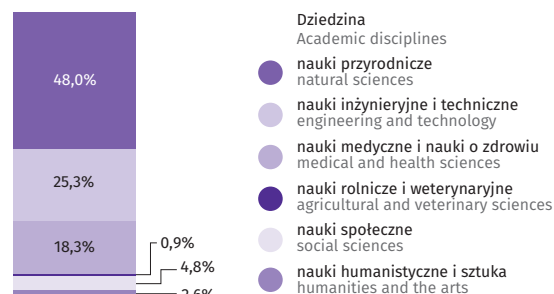
Według sektorów finansujących

By funding sectors



Według dziedzin B+R

By fields of R&D



a Bez amortyzacji środków trwałych. b Dotyczy podmiotów gospodarczych, w których liczba pracujących przekracza 9 osób. c W latach 2013-2015 dane dotyczą innowacji procesowych.

a Excluding depreciation of fixed assets. b Data concern economic entities employing more than 9 persons. c In 2013-2015, data concern process innovations.

Spółeczeństwo informacyjne

Information society

Uwaga. Badanie przeprowadzone w kwietniu danego roku.

Note. The survey was conducted in April of a given year.

Podstawowe wskaźniki dotyczące społeczeństwa informacyjnego

Basic indicators regarding information society

	2020	2021
	w %	in %
Gospodarstwa domowe ^a posiadające dostęp do Internetu w domu Households ^a with access to the Internet at home	90,5	92,1
Gospodarstwa domowe ^a posiadające szerokopasmowy dostęp do Internetu w domu Households ^a with broadband access to the Internet at home	90,2	91,7
Osoby ^b korzystające regularnie (co najmniej raz w tygodniu) z Internetu Persons ^b using the Internet regularly (at least once a week)	84,3	88,6
Osoby ^b , które nigdy nie korzystały z Internetu Persons ^b who have never used the Internet	12,2	8,1
Osoby ^b korzystające z usług administracji publicznej za pomocą Internetu ^c Persons ^b using e-government services ^c	40,1	54,9
Osoby ^b korzystające z usług administracji za pomocą Internetu w celu wysłania wypełnionych formularzy ^c Persons ^b using e-government services in order to submit completed forms ^c	33,9	47,0








Osoby ^b, które wykonywały wybrane czynności związane z oprogramowaniem ^c

Persons ^b carrying out software related activities ^c

2020		2021
43,1%	Korzystanie z procesorów tekstu Using word processing software	46,2%
25,0%	Korzystanie z arkusza kalkulacyjnych Using spreadsheet software	25,7%
24,3%	Korzystanie z oprogramowania do edytowania zdjęć, plików video lub audio Using software to edit photos, video or audio files	20,0%

Osoby ^b korzystające z Internetu w sprawach prywatnych ^d

Persons ^b using the Internet for private purposes ^d











	Korzystanie z poczty elektronicznej Sending/receiving e-mails	66,1% 73,1%
	Korzystanie z serwisów społecznościowych Using social networking sites	53,8% 53,8%
	Telefonowanie przez Internet, odbywanie rozmów wideo Telephoning over the Internet, video calls over the Internet	52,1% 57,8%
	Granie w gry komputerowe lub ich pobieranie Playing or downloading games	14,9% 10,7%
	Wyszukiwanie informacji o towarach i usługach Finding information about goods and services	63,9% 58,5%
	Korzystanie bankowości elektronicznej Internet banking	51,8% 51,7%
	Zamieszczanie na stronach internetowych lub przez aplikację własnych tekstów, zdjęć, muzyki, filmów Uploading self-created content (text, photos, music, videos, software etc.) to any website to be shared	22,3% 17,3%

2020 2021

a Z przynajmniej 1 osobą w wieku 16-74 lata. b W wieku 16-74 lata. c W ciągu 12 miesięcy poprzedzających badanie obejmujących 1 kw. roku badanego oraz okres 2-4 kw. roku poprzedzającego rok badany. d W ciągu 3 miesięcy poprzedzających badanie obejmujących 1 kw. roku badanego.

a With at least one person aged 16-74. b Aged 16-74. c During 12 months preceding the survey covering Q1 of the surveyed year and Q2-Q4 of the year preceding the survey year. d During 3 months preceding the survey covering Q1 of the survey year.

Osoby ^a zamawiające lub kupujące przez Internet wybrane towary lub usługi do użytku prywatnego w % ogółu osób ^b w 2021 r.
Persons ^a ordering or buying on-line selected goods or services for private use in % of all persons ^b in 2021

	Odzież, obuwie i dodatki Clothes, shoes or accessories	36,2%		Zabawki lub produkty dla dzieci Children's toys or childcare items	9,9%
	Kosmetyki, produkty do pielęgnacji zdrowia i urody Cosmetics, beauty or wellness products	18,0%		Lekarstwa i suplementy diety Medicine or dietary supplements	10,1%
	Posiłki zamawiane z restauracji, punktów fast-food lub w formie cateringu Deliveries from restaurants, fast-food chains, catering services	9,7%		Sprzęt elektroniczny i AGD Consumer electronics or household appliances	7,6%
	Meble, artykuły dekoracyjne i produkty do ogrodu Furniture, home accessories or gardening products	9,3%		Środki czyszczące i produkty higieny osobistej Cleaning products or personal hygiene products	7,8%
	Drukowane książki, czasopisma i gazety Printed books, magazines or newspapers	9,2%		Żywność i napoje ze sklepów Food or beverages from stores or from meal-kits providers	6,2%

Przeznaczenie stron internetowych w przedsiębiorstwach ^c
Purpose of websites in enterprises ^c






	2010	2020	2021
	w % ogółu przedsiębiorstw in % of total enterprises		
Prezentacja wyrobów, katalogów lub cenników Presentation of products, catalogues or price lists	49,2	68,9	67,3
Umożliwienie użytkownikom zamawiania produktów według własnego projektu Enabling users to order products according to their own design	17,9	10,7	9,1
Zamawianie lub rezerwacja on-line, np. „koszyki, wózek” Online ordering or reservation	11,2	14,0	12,4
Personalizacja strony dla stałych użytkowników Website personalisation for regular users	8,4	7,3	7,1
Zamieszczanie informacji o wolnych stanowiskach pracy i przesyłanie dokumentów aplikacyjnych Posting information about job vacancies and sending application documents	10,5	23,0	25,1

a W wieku 16-74 lata. b W ciągu 3 miesięcy poprzedzających badanie obejmujących 1 kw. roku badanego poprzedzającego rok badany. c Dane dotyczą podmiotów gospodarczych, w których liczba pracujących przekracza 9 osób.

a Aged 16-74. b During 3 months preceding the survey covering Q1 of the survey year. c Data concern economic entities employing more than 9 persons.

Kultura. Sport

Culture. Sport

				2010	2020	2021
Biblioteki publiczne (z filiami) ^a Public libraries (with branches) ^a				Księgozbiór ^a w tys. wol. Library collection ^a in thousand vol.		
	2010	2020	2021	5 695,7	4 968,6	4 919,1
	336	316	316	Czytelnicy ^b na 1000 ludności Library users ^b per 1,000 population		
				136	132	127
				Wypożyczenia ^b na 1 czytelnika Loans ^b per library user		
				18,4 ^c	12,4	15,0
Muzea i oddziały muzealne ^a Museums and branches ^a				Muzealia w pozycjach inwentarowych ^a Museum exhibits in inventory units ^a		
	2010	2020	2021	488 530	421 895	431 886
	57	90	89	Zwiedzający muzea i wystawy na 1000 ludności Museum and exhibition visitors per 1,000 population		
				747	703	955
				Działalność oświatowa muzeów ^d Education activity of museums ^d		
				6 689	2 485	4 688
Teatry i instytucje muzyczne ^a Theatres and music institutions ^a				Przedstawienia i koncerty ^a Performances and concerts ^a		
	2010	2020	2021	2 641	1 292	1 904
	13	16	15	Widzowie i słuchacze ^e na 1000 ludności Audience ^e per 1,000 population		
				339	120	158
				Widzowie i słuchacze ^e na 1 przedstawienie Audience ^e per performance		
				291	218	195
Kina stałe ^a Indoor cinemas ^a				Seanse Screenings		
	2010	2020	2021	77 266	64 465	88 804
	14	28	31	Widzowie na 1000 ludności Audience per 1,000 population		
				1 108	544	863
				Ludność na 1 kino stałe Population per indoor cinema		
				162 535	83 810	65 338
Kluby sportowe ^{af} Sports clubs ^{af}				2010	2018	2020
	2010	2018	2020	46 987	56 847	54 118
	626	746	739	Członkowie ^{af} Members ^{af}		
				Ćwiczący ^{af} na 1000 ludności Sports participants ^{af} per 1,000 population		
				19	24	23
				Sekcje sportowe ^{af} Sports sections ^{af}		
				1 183	1 201	1 157

a Stan w dniu 31 grudnia. b Łącznie z punktami bibliotecznymi. c Bez wypożyczeń międzybibliotecznych. d Odczyty/prelekcje/spotkania, seanse filmowe, koncerty, konkursy, warsztaty, imprezy plenerowe, lekcje muzealne, sesje i seminaria naukowe/sympozja. e Dane dotyczą działalności prowadzonej na terenie województwa, łącznie z imprezami organizowanymi w plenerze. f Na podstawie badania przeprowadzanego co dwa lata; od 2018 r. z uwzględnieniem imputacji danych dla jednostek, które odmówiły udziału w badaniu.

a As of 31 December. b Including library service points. c Excluding interlibrary lending. d Lectures/readings/meetings, film screenings, concerts, competitions, workshops, outdoor events, museum lessons, sessions and conferences. e Data concern activity performed in the Voivodship, including outdoor events. f On the basis of survey conducted every two years; since 2018, including the imputation of data for units which refused to participate in the survey.

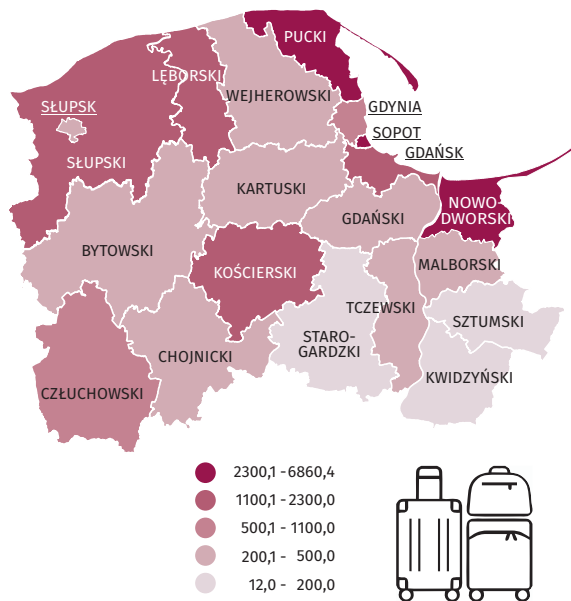
Turystyka Tourism

Wybrane turystyczne obiekty noclegowe^{ab} Selected tourist accommodation establishments^{ab}

Ogółem Total		Hotele Hotels		Pensjonaty Boarding houses	
2020	2021	2020	2021	2020	2021
1 555	1 390	204	215	41	36

Ośrodki wczasowe Holiday centres		Pokoje gościnne Rooms for rent		Zespoły domków turystycznych Complexes of tourist cottages	
2020	2021	2020	2021	2020	2021
219	184	560	467	128	117

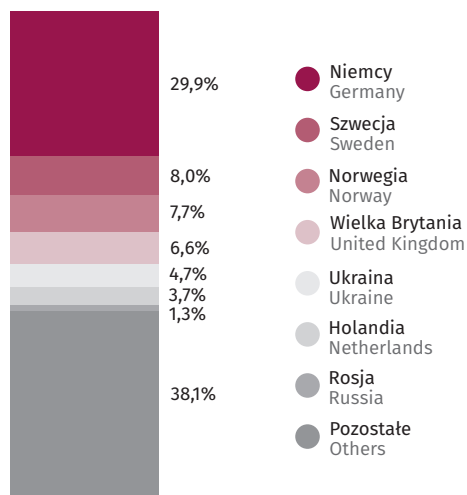
Turyści korzystający z noclegów^b na 1000 ludności w 2021 r. Tourists accommodated^b per 1,000 population in 2021



Wybrane dane dotyczące bazy noclegowej turystyki^b Selected data on tourist accommodation establishments^b

	2020	2021
Miejsca noclegowe ^a w tys. Bed places ^a in thousands	115,7	111,3
w tym całoroczne of which open all year	47,9	49,4
Korzystający z noclegów w tys. Tourists accommodated in thousands	1 972,6	2 370,9
w tym turyści zagraniczni of which foreign tourists	176,7	201,3
Stopień wykorzystania miejsc noclegowych w % Occupancy rate of bed places in %	31,7	38,2

Turyści zagraniczni korzystający z turystycznych obiektów noclegowych^b według krajów w 2021 r. Foreign tourists accommodated in tourist accommodation establishments^b by countries in 2021



a Stan w dniu 31 lipca. b łącznie z pokojami gościnnymi i kwaterami agroturystycznymi; dane dotyczą obiektów posiadających 10 i więcej miejsc noclegowych.
a As of 31 July. b Including rooms for rent and agrotourism lodgings; data concern establishments with 10 and more bed places.

Ochrona środowiska

Environmental protection

Powierzchnia o szczególnych walorach przyrodniczych prawnie chroniona^a w 2021 r.

Area of special nature value under legal protection^a in 2021



	W ha	In ha	W ha	In ha
Obszary chronionego krajobrazu ^b Protected landscape areas ^b	396 052	↑	Zespoły przyrodniczo-krajobrazowe Landscape-nature complexes	16 693 ↓
Parki krajobrazowe ^b Landscape parks ^b	152 207	↑	Rezerwy przyrody Nature reserves	9 229 ↑
Parki narodowe National parks	26 229	↑	Użytki ekologiczne Ecological areas	3 874 ↑
			Stanowiska dokumentacyjne Documentation sites	30 -

Odpady wytworzone^c w 2021 r.

Waste generated in^c 2021



1 825,1 tys. t ↓

thousand tonnes

Przekazane innym odbiorcom Transferred to other recipients	57,3% ↑
Poddane odzyskowi ^d Recovered ^d	38,2% ↑
Magazynowane czasowo Temporarily stored	1,6% ↓
Unieszkodliwione ^d Conditioned ^d	2,9% ↓

Ścieki przemysłowe i komunalne wymagające oczyszczenia odprowadzone do wód lub do ziemi w 2021 r.

Industrial and municipal wastewater requiring treatment discharged into waters or into the ground in 2021

Ogółem Total	Oczyszczone Treated	136 970 dam ³ ↑
137 003 dam³ ↑	Nieoczyszczone Untreated	33 dam ³ ↑

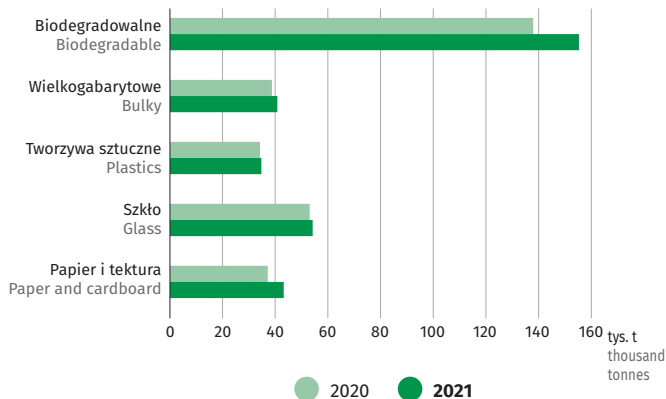
Odpady komunalne odebrane lub zebrane (wytworzone)^e

Municipal waste received or collected (generated)^e

2021	Ogółem Total	910 231,3 t ↑	Na 1 mieszkańca Per capita	388,0 kg ↑
------	-----------------	---------------	-------------------------------	------------

Wybrane rodzaje odpadów komunalnych odebranych lub zebranych selektywnie

Selected type of municipal waste fractions collected separately



a Stan w dniu 31 grudnia. b Bez powierzchni rezerwatów przyrody i innych form ochrony przyrody położonych na ich terenie. c Z wyłączeniem odpadów komunalnych. d We własnym zakresie przez wytwórcę. e W ciągu roku.

a As of 31 December. b Excluding nature reserves and other forms of nature protection located within those areas. c Excluding municipal waste. d By waste producer on site. e During the year.

Nakłady ^a na środki trwałe służące ochronie środowiska i gospodarce wodnej w 2021 r. (ceny bieżące)

Outlays ^a on fixed assets in environmental protection and water management in 2021 (current prices)

Ochrona środowiska
Environmental protection

696,7 mln zł ↓
million PLN

- 25,5% ↓** Ochrona powietrza atmosferycznego i klimatu
Protection of air and climate
- 65,8% ↑** Gospodarka ściekowa i ochrona wód
Wastewater management and protection of waters
- 5,7% ↓** Gospodarka odpadami, ochrona i przywrócenie wartości użytkowej gleb, ochrona wód podziemnych i powierzchniowych
Waste management, protection and recovery of soils, protection of underground water and surface waters
- 3,0% ↓** Pozostałe
Others

Gospodarka wodna
Water management

183,4 mln zł ↑
million PLN

- w tym:
of which:
- 46,5% ↓** Ujęcia i doprowadzenia wody
Water intakes and systems
 - 10,1% ↓** Budowa i modernizacja stacji uzdatniania wody
Construction and modernisation of water treatment plants

Emisja zanieczyszczeń powietrza z zakładów szczególnie uciążliwych dla czystości powietrza

Emission of air pollutants from plants of significant nuisance to air quality

Pyłowych w t
Particulates in tonnes

Gazowych (bez CO₂) w t
Gases (excluding CO₂) in tonnes

2020	2021	2020	2021
676	699	15 529	16 888



90 ↑

zakłady szczególnie uciążliwe dla czystości powietrza ^b
plants of significant nuisance to air quality ^b

Zanieczyszczenia zatrzymane w urządzeniach do redukcji zanieczyszczeń w % zanieczyszczeń wytworzonych

Pollutants retained in pollutant reduction systems in % of pollutants produced

Pyłowych
Particulates

Gazowych (bez CO₂)
Gases (excluding CO₂)

2020	2021	2020	2021
99,7%	99,7%	90,6%	93,2%

Pobór i zużycie wody na potrzeby gospodarki narodowej i ludności

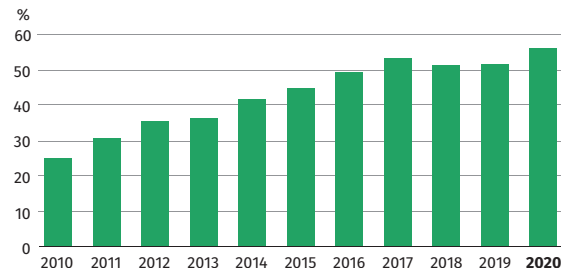
Water abstraction and consumption for the needs of the national economy and population



	2010	2020	2021
Pobór wody Water abstraction			
Ogółem w hm ³ Total in hm ³	227,0	207,0	214,0
Na 1 mieszkańca w m ³ Per capita in m ³	100,0	88,2	91,2
Zużycie wody Water consumption			
Ogółem w hm ³ Total in hm ³	201,1	182,7	189,2
Na 1 mieszkańca w m ³ Per capita in m ³	88,6	77,9	80,6

Udział energii odnawialnej w produkcji energii elektrycznej ogółem

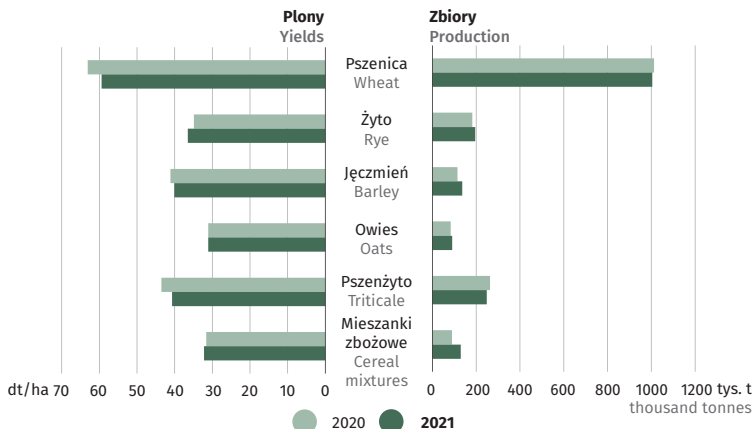
Share of renewable energy in total electricity production



a Według lokalizacji inwestycji. b Stan w dniu 31 grudnia; emitujące pyły, gazy lub równocześnie pyły i gazy.
a By site location of investment. b As of 31 December; emitting particulates, gases or particulates and gases.

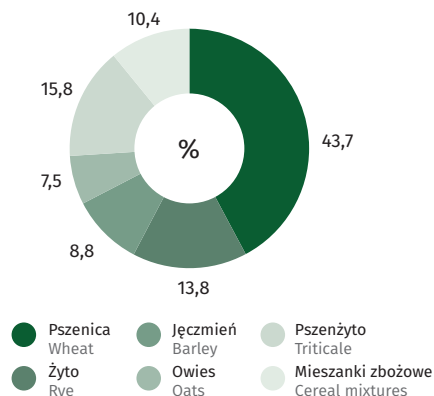
Rolnictwo Agriculture

Plony i zbiory zbóż podstawowych z mieszankami zbożowymi Yields and production of basic cereals with cereal mixtures



Powierzchnia zasiewów zbóż podstawowych z mieszankami zbożowymi w 2021 r. Sown area of basic cereals with cereal mixtures in 2021

Sown area of basic cereals with cereal mixtures in 2021



Zbiory wybranych warzyw gruntowych i owoców w 2021 r. Selected field vegetable production and fruit production in 2021

Selected field vegetable production and fruit production in 2021

Zbiory warzyw^a w t Vegetable production^a in tonnes

Vegetable production^a in tonnes



Zbiory owoców z drzew owocowych w sadach w t Tree fruit production in orchards in tonnes

Tree fruit production in orchards in tonnes



Zbiory owoców z krzewów owocowych i plantacji jagodowych w sadach w t Production of fruit from fruit shrubs and berry plantations in orchards in tonnes

Production of fruit from fruit shrubs and berry plantations in orchards in tonnes



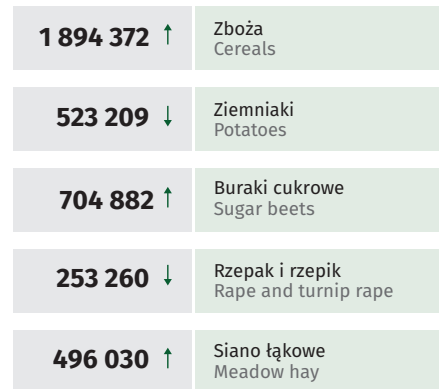
a łącznie z ogrodami przydomowymi. b łącznie z poziomkami. c łącznie z jeżyną bezkolcową.

a Including kitchen gardens. b Including wild strawberry. c Including thornless blackberry.

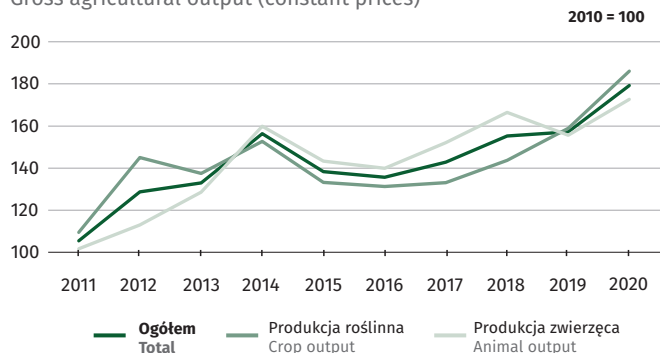
Zbiory ziemiopłodów w 2021 r. Production of crops in 2021

Production of crops in 2021


W t In tonnes



Globalna produkcja rolnicza (ceny stałe) Gross agricultural output (constant prices)

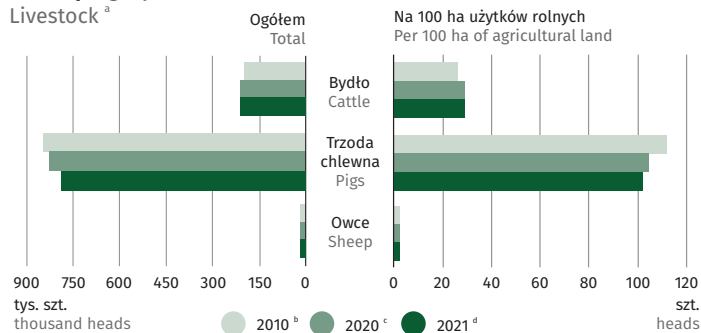


Pogłowie trzody chlewnej^a w 2021 r. Pigs stock^a in 2021



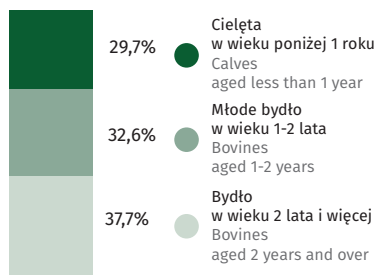
Zwierzęta gospodarskie^a

Livestock^a



Pogłowie bydła^a w 2021 r. Cattle stock^a in 2021

Cattle stock^a in 2021



Towarowa produkcja rolnicza w 2020 r.

Market agricultural production in 2020

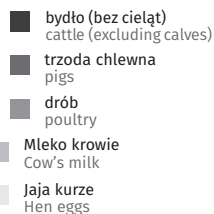


Produkcja roślinna
Crop output

42% ↑



Żywiec rzeźny
Animals for slaughter



Produkcja zwierzęca
Animal output

58% ↓

a Stan w czerwcu. b Dane Powszechnego Spisu Rolnego 2010. c Dane Powszechnego Spisu Rolnego 2020. d Do przeliczeń przyjęto użytki rolne z 2020 r. - dane Powszechnego Spisu Rolnego 2020.

a As of June. b Data of the Agricultural Census 2010. c Data of the Agricultural Census 2020. d The area of agricultural land in 2020 was used in calculations - data of the Agricultural Census 2020.

Przemysł i budownictwo

Industry and construction

Uwaga. Dane dotyczą podmiotów gospodarczych o liczbie pracujących powyżej 9 osób, a w 2020 i w 2021 r. w przypadku produkcji wybranych wyrobów - 50 osób i więcej.
Note. Data concern economic entities employing more than 9 persons and in 2020 and 2021 in the scope of production of selected products - 50 persons and more.

Produkcja sprzedana przemysłu

Sold production of industry

	2010	2020	2021
Produkcja sprzedana przemysłu (ceny bieżące): Sold production of industry (current prices):			
w mln zł in million PLN	58 892,3	91 650,4	118 723,1
na 1 mieszkańca w zł per capita in PLN	25 936	39 055	50 605
W tym przetwórstwo przemysłowe w mln zł Of which manufacturing in million PLN	52 558,2	84 365,0	110 605,2

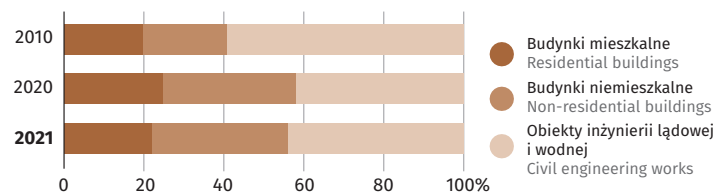
Produkcja budowlano-montażowa ^a

Construction and assembly production ^a

	2010	2020	2021
Produkcja budowlano-montażowa (ceny bieżące) w mln zł Construction and assembly production (current prices) in million PLN	5 562,3	9 244,3	9 225,5
na 1 mieszkańca w zł per capita in PLN	2 450	3 939	3 932
Budowa budynków ^a Construction of buildings	1 999,9	3 529,8	3 414,1
Budowa obiektów inżynierii lądowej i wodnej ^a Civil engineering	1 902,4	3 114,0	3 155,9
Roboty budowlane specjalistyczne Specialised construction activities	1 660,0	2 600,5	2 655,6

Produkcja budowlano-montażowa według rodzajów obiektów budowlanych (ceny bieżące)

Construction and assembly production by types of construction (current prices)



a Wykonana przez przedsiębiorstwa, mające siedzibę zarządu na terenie województwa pomorskiego, siłami własnymi bez podwykonawców. b Bez drobiowych. c Dane zmieniono w stosunku do opublikowanych w poprzedniej edycji. d Beton gotowy do wylania.


a Performed by enterprises having their corporate seat in Pomorskie Voivodship, without participation of contractors. b Excluding cured poultry meat. c Data have been changed in relation to data published in the previous edition. d Concrete ready for covering.

Produkcja wybranych wyrobów

Production of selected products


Mięso drobiowe w t

Poultry meat in tonnes

	2010	2020	2021
	75 825	63 183	77 189


Wędliny ^b (w tym kiełbasy) w t

Cured meat products ^b (including sausages) in tonnes

	2010	2020	2021
	13 436	19 862	13 955


Konserwy rybne w t

Canned fish in tonnes

	2010	2020	2021
	47 013	68 377	62 793


Tarcica w m³

Sawnwood in m³

	2010	2020	2021
	508 257	445 053 ^c	478 246


Okna, drzwi, ościeżnice i progi drewniane w tys. m²

Wooden frames and thresholds in thousand m²

	2010	2020	2021
	3 005,3	2 687,3 ^c	2 861,1

Masa betonowa prefabrykowana ^d w tys. t

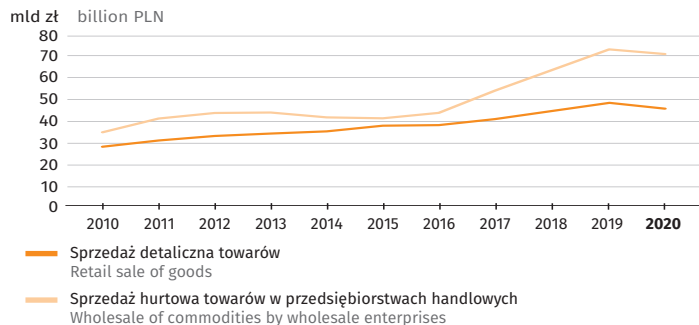
Ready-mix concrete ^d in thousand tonnes

	2010	2020	2021
	1 996,8	2 160,2	2 096,2

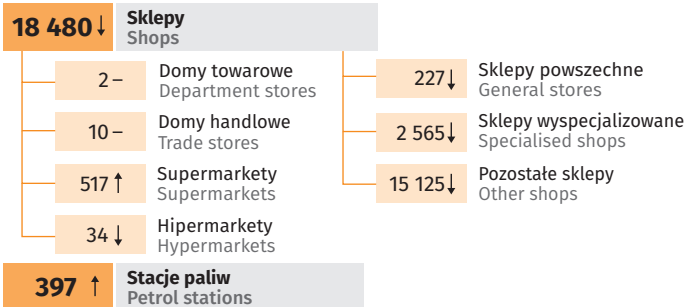
Handel Trade

Uwaga. Dane dotyczą przedsiębiorstw, w których liczba pracujących przekracza 9 osób.
Note. Data concern enterprises employing more than 9 persons.

Sprzedaż detaliczna i hurtowa towarów (ceny bieżące) Retail sale and wholesale of goods (current prices)



Sklepy według form organizacyjnych i stacje paliw^a w 2020 r. Shops by organisational forms and petrol stations^a in 2020



Gastronomia Catering

Placówki gastronomiczne^a
Catering establishments^a

	2019	2020
	1 540	1 334

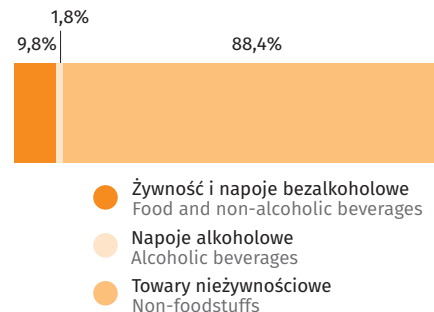
Sprzedaż z działalności gastronomicznej (ceny bieżące) w mln zł
Sales from catering activity (current prices) in million PLN

	2019	2020
	1 624,1	1 333,7

^a Stan w dniu 31 grudnia.
^a As of 31 December.

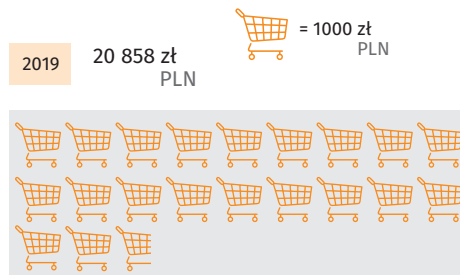
Sprzedaż detaliczna towarów według grup w 2020 r. (ceny bieżące)

Retail sale by groups in 2020 (current prices)



Sprzedaż detaliczna na 1 mieszkańca (ceny bieżące)

Retail sale per capita (current prices)



2020 19 143 zł PLN



Transport

Pojazdy samochodowe i ciągniki zarejestrowane^{ab} Registered road vehicles and tractors^{ab}

Ogółem
Total

Samochody osobowe
Passenger cars

Samochody ciężarowe^c i ciągniki
siodłowe
Lorries^c and road tractors

Autobusy i trolejbusy
Buses and trolley buses

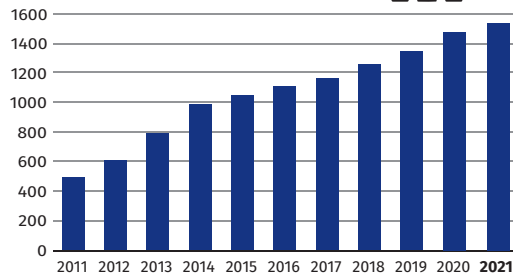
2020	2021	2020	2021	2020	2021	2020	2021			
1 920 581	1 987 301		1 506 115	1 556 719		235 383	243 391		8 026	8 219

Drogi publiczne o twardej nawierzchni^a Hard surface public roads^a

	2010	2019	2020
	w km		in km
Ogółem Total	12 224	14 547	15 124
Krajowe National	921	915	929
Wojewódzkie Regional	1 796	1 840	1 838
Powiatowe District	5 303	5 260	5 243
Gminne Communal	4 204	6 532	7 114

Ścieżki rowerowe




Bicycle paths
km



Komunikacja miejska^{ad} Urban transport fleet^{ad}

Czynne trasy w km
Active routes in km

Tabor komunikacji miejskiej
Fleet of urban transport

2020	2021	Autobusy Buses	2020	2021
2 176	2 176		728	719
63	63	Tramwaje Trams 	141	141
58	58	Trolejbusy Trolley buses 	108	108

Wypadki drogowe, kolizje i ofiary wypadków drogowych Road traffic accidents, collisions and road traffic casualties

Kolizje Collisions		Wypadki drogowe Road traffic accidents		Ofiary śmiertelne Fatalities		Ranni Injured	
2020	2021	2020	2021	2020	2021	2020	2021
23 978	26 584	1 848	1 776	169	118	2 236	2 060

a Stan w dniu 31 grudnia. b łącznie z pojazdami posiadającymi pozwolenia czasowe (na okres 30 dni) wydane w końcu danego roku. c łącznie z samochodami ciężarowo-osobowymi. d Dane dotyczą przedsiębiorstw i zakładów komunikacji miejskiej, w których liczba pracujących przekracza 9 osób.

Źródło: dane dotyczące: pojazdów - Kancelaria Prezesa Rady Ministrówi, dróg publicznych - Generalna Dyrekcja Dróg Krajowych i Autostrad, wypadków drogowych - Komenda Główna Policji.

a AS of 31 December. b Including vehicles having temporary permission (for the period of 30 days) issued at the end of the reference year. c Including vans.

d Data concern urban transport enterprises and companies employing more than 9 persons.

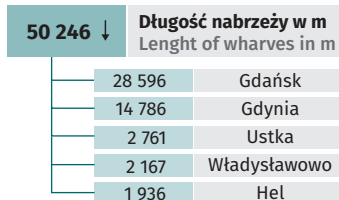
Source: data concerning: vehicles - the Chancellery of the Prime Minister, public roads - the General Directorate for National Roads and Motorways, road traffic accidents - the National Police Headquarters.

Gospodarka morska

Maritime economy

Długość nabrzeży w portach morskich w 2021 r.

Length of wharves in seaports in 2021



Statki wchodzące i wychodzące z portów morskich

Ships arriving at and departing from seaports

Statki z ładunkiem

Ships with cargo

wchodzące do portów morskich arriving at seaports

wychodzące z portów morskich departing from seaports

2020	2021	2020	2021
6 783	7 362	6 552	6 898



Statki pod balastem

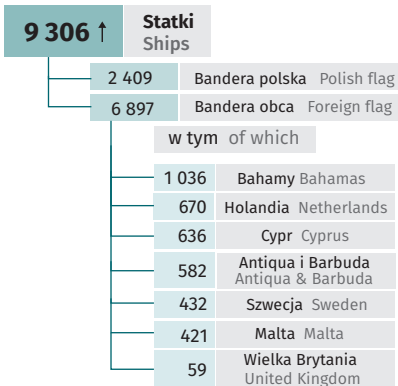
Ships in ballast

2020	2021	2020	2021
1 881	1 944	2 126	2 427



Statki wchodzące do portów morskich według bander w 2021 r.

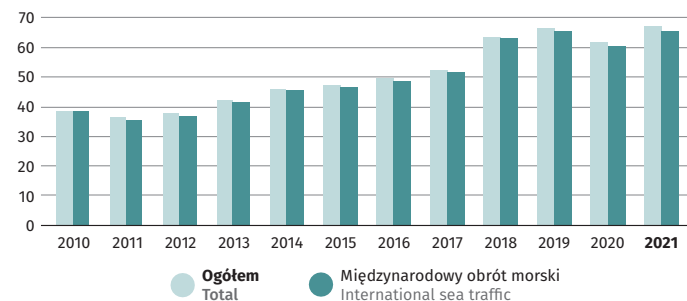
Ships arriving at seaports by flags in 2021



Obroty ładunkowe w portach morskich


Cargo traffic in seaports

mln t million tonnes



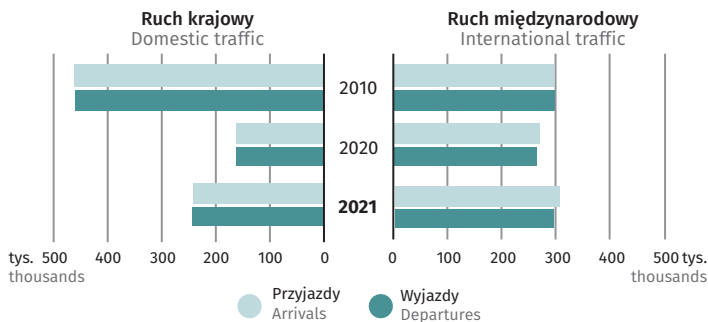
Obrót ładunków tranzytowych (w transzycie morsko-ładowym i lądowo-morskim) według krajów w 2021 r.

Cargo transit traffic (in sea-land and land-sea transit) by countries in 2021



Krajowy i międzynarodowy ruch pasażerów w portach morskich

Domestic and international passenger traffic in seaports



Finanse przedsiębiorstw. Inwestycje

Finance of enterprises. Investments

Uwaga. Dane dotyczą podmiotów gospodarczych prowadzących księgi rachunkowe (z wyjątkiem jednostek prowadzących działalność gospodarczą zaliczoną według PKD 2007 do sekcji „Rolnictwo, leśnictwo, łowiectwo i rybactwo” oraz „Działalność finansowa i ubezpieczeniowa”), w których liczba pracujących przekracza 9 osób.

Note. Data concern economic entities keeping accounting ledgers (with the exception of entities belonging to PKD 2007 sections: "Agriculture, forestry and fishing" as well as "Financial and insurance activities") employing more than 9 persons.

Finanse przedsiębiorstw

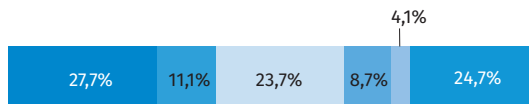
Finance of enterprises

	2010	2020	2021
W milionach zł: In million PLN:			
Przychody ogółem Total revenues	134 668,4	229 402,7	286 309,4
Koszty ogółem Total costs	127 381,0	220 271,1	263 978,0
Wynik finansowy brutto Gross financial result	7 296,9	9 131,6	22 331,4
Obowiązkowe obciążenia wyniku finansowego brutto Obligatory encumbrances on gross financial result	1 229,2 ^a	1 522,1	3 701,5
Wynik finansowy netto Net financial result	6 067,7	7 609,5	18 629,9
W %: In %:			
Wskaźnik poziomu kosztów Cost level indicator	94,6	96,0	92,2
Wskaźnik rentowności obrotu: Turnover profitability rate:			
brutto gross	5,4	4,0	7,8
netto net	4,5	3,3	6,5
Wskaźnik płynności finansowej: Financial liquidity indicator:			
I stopnia first degree	33,5	43,7	44,3
II stopnia second degree	99,3	104,9	107,0
III stopnia third degree	154,4	161,8	165,5

a Tylko podatek dochodowy.
a Only income tax.

Przedsiębiorstwa wykazujące zysk netto według sekcji w 2021 r.

Enterprises reporting net profit by sections in 2021



Sekcje Sections

- przetwórstwo przemysłowe
manufacturing
- budownictwo
construction
- handel; naprawa pojazdów samochodowych
trade; repair of motor vehicles^Δ
- transport i gospodarka magazynowa
transportation and storage
- informacja i komunikacja
information and communication
- pozostałe sekcje
other sections

Nakłady inwestycyjne (ceny bieżące)

Capital expenditures (current prices)



Ogółem Total		Budynki i budowle Building and structures	
W mln zł In million PLN		W mln zł In million PLN	
2020	2021	2020	2021
7 853,1	9 269,0	3 538,2	4 378,1
Maszyny, urządzenia techniczne i narzędzia Machinery, technical equipment and tools		Środki transportu Means of transport	
W mln zł In million PLN		W mln zł In million PLN	
2020	2021	2020	2021
2 878,8	3 264,7	1 412,6	1 603,6

Finanse publiczne

Public finance

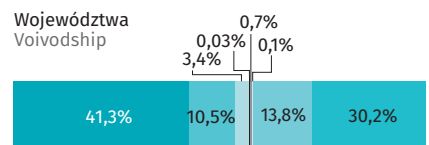
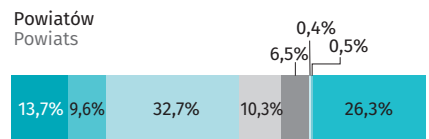
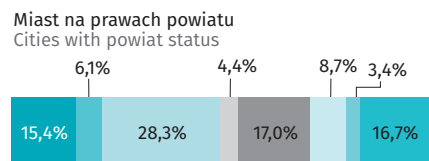
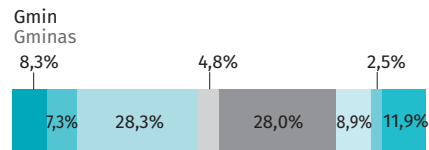
Dochody i wydatki budżetów jednostek samorządu terytorialnego w 2021 r.









Revenue and expenditure of local government units budgets in 2021

		 Dochody Revenue	 Wydatki Expenditure
Gminy Gminas	w milionach zł in million PLN	10 189,4 ↑	9 818,5 ↑
	na 1 mieszkańca w zł per capita in PLN	6 761 ↑	6 515 ↑
Miasta na prawach powiatu Cities with powiat status	w milionach zł in million PLN	7 501,4 ↑	7 186,7 ↑
	na 1 mieszkańca w zł per capita in PLN	8 941 ↑	8 566 ↑
Powiaty Powiats	w milionach zł in million PLN	2 210,4 ↑	2 081,3 ↑
	na 1 mieszkańca w zł per capita in PLN	1 467 ↑	1 381 ↑
Województwo Voivodship	w milionach zł in million PLN	1 250,1 ↑	1 158,5 ↑
	na 1 mieszkańca w zł per capita in PLN	533 ↑	494 ↑

Wydatki budżetów jednostek samorządu terytorialnego w 2021 r.

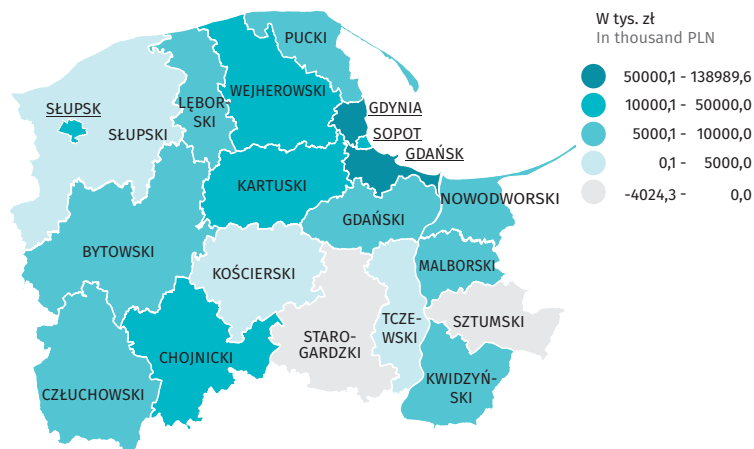
Expenditure of budgets of local government units in 2021



-  Transport i łączność
Transport and communication
-  Administracja publiczna
Public administration
-  Oświata i wychowanie
Education
-  Pomoc społeczna
Social assistance
-  Rodzina
Family
-  Gospodarka komunalna i ochrona środowiska
Municipal economy and environmental protection
-  Kultura i ochrona dziedzictwa narodowego
Culture and protection of national heritage
-  Pozostałe
Others

Wynik budżetów powiatów i miast na prawach powiatu w 2021 r.

Result of budgets of powiats and cities with powiat status in 2021



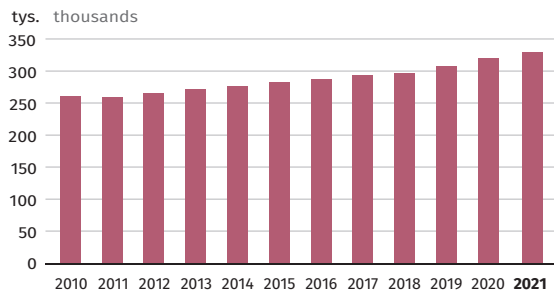
Podmioty gospodarki narodowej

Entities of the national economy

Uwaga. Dane dotyczą podmiotów zarejestrowanych w rejestrze REGON; bez osób prowadzących gospodarstwa indywidualne w rolnictwie.
 Note. Data concern entities recorded in the REGON register; excluding persons tending private farms in agriculture.

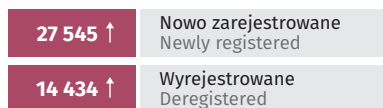
Podmioty gospodarki narodowej^a

Entities of the national economy^a



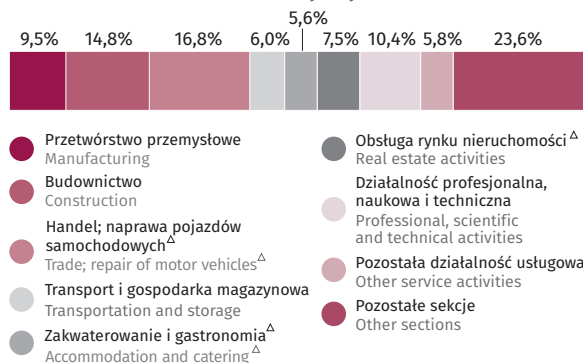
Nowo zarejestrowane i wyrejestrowane podmioty gospodarki narodowej w 2021 r.

Newly registered and deregistered entities of the national economy in 2021



Podmioty gospodarki narodowej^a według sekcji w 2021 r.

Entities of the national economy^a by sections in 2021



^a Stan w dniu 31 grudnia.

^a As of 31 December.

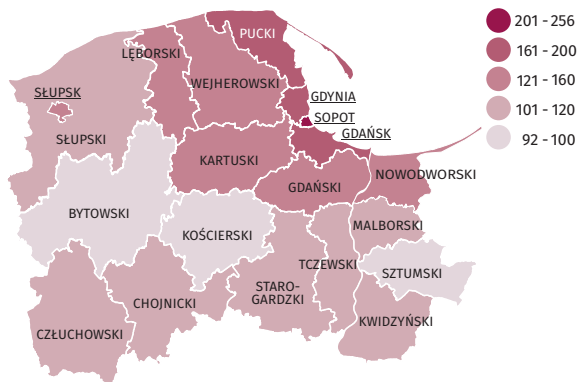
Podmioty gospodarki narodowej^a według wybranych form prawnych w 2021 r.

Entities of the national economy^a by legal forms in 2021



Podmioty gospodarki narodowej^a na 1000 ludności w 2021 r.

Entities of the national economy^a per 1,000 population in 2021



Rachunki regionalne

Regional accounts

Uwaga. Grupowanie danych zostało dokonane zgodnie z siedzibą i podstawowym rodzajem działalności jednostki lokalnej przedsiębiorstwa.
Note. Data grouping was made according to the seat and main kind of activity of the local unit of the enterprise.

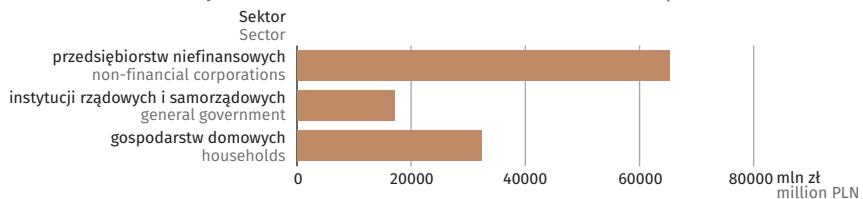
Produkt krajowy brutto w 2019 r. (ceny bieżące)

Gross domestic product in 2019 (current prices)

	Województwo Voivodship	Podregiony Subregions				
		chojnicki	gdański	słupski	starogardzki	trójmiejski
Ogółem w mln zł Total in million PLN	136 063 ↑	8 565 ↑	25 705 ↑	14 781 ↑	19 495 ↑	67 517 ↑
Polska = 100 Poland = 100	5,9	0,4	1,1	0,6	0,9	2,9
Województwo = 100 Voivodship = 100	100,0	6,3	18,9	10,9	14,3	49,6
Na 1 mieszkańca w zł Per capita in PLN	58 202 ↑	37 828 ↑	43 273 ↑	44 121 ↑	45 119 ↑	89 995 ↑
Polska = 100 Poland = 100	97,4	63,3	72,4	73,9	75,5	150,6
Województwo = 100 Voivodship = 100	100,0	65,0	74,3	75,8	77,5	154,6

Wartość dodana brutto według wybranych sektorów instytucjonalnych w 2019 r. (ceny bieżące)

Gross value added by selected institutional sectors in 2019 (current prices)



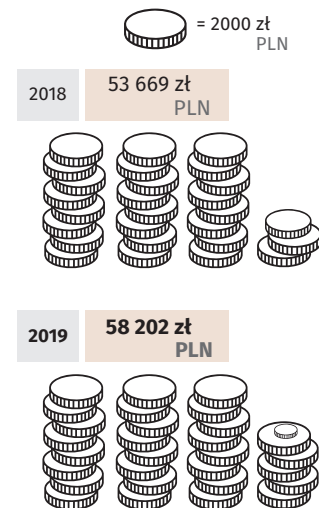
Wartość dodana brutto według rodzaju działalności w 2019 r.

Gross value added by type of activity in 2019



Produkt krajowy brutto na 1 mieszkańca (ceny bieżące)

Gross domestic product per capita (current prices)

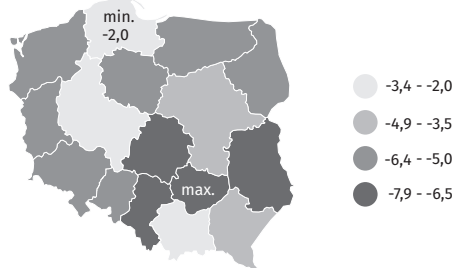


Województwo pomorskie na tle innych województw w 2021 r.

Pomorskie Voivodship against the background of other voivodships in 2021

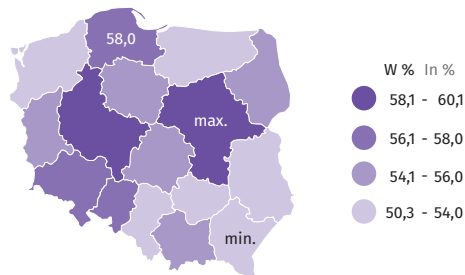
Ubytek naturalny na 1000 ludności

Natural decrease per 1,000 population



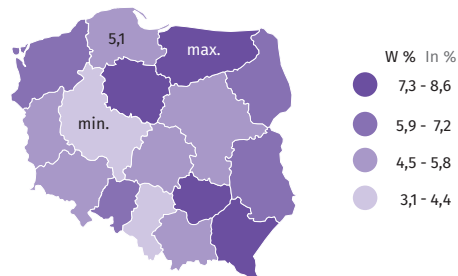
Wskaźnik zatrudnienia^a według BAEL

Employment rate^a according to the LFS



Stopa bezrobocia rejestrowanego^b

Registered unemployment rate^b



Gęstość zaludnienia^b na 1 km²

Population density^b per km²



Urodzenia żywe na 1000 ludności

Live births per 1,000 population



Zgony^c na 1000 ludności

Deaths^c per 1,000 population



Małżeństwa na 1000 ludności

Marriages per 1,000 population



Rozwody^c na 1000 ludności

Divorces^c per 1,000 population

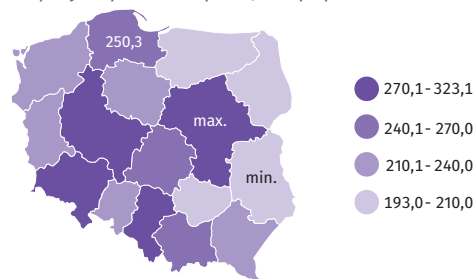


a Osoby w wieku 15-89 lat; przeciętne roczne. b Stan w dniu 31 grudnia. c Najmniejsza wartość została oznaczona jako lokata 1, natomiast największa jako ostatnia lokata wśród województw.

a Persons aged 15-89; annual averages. b As of 31 December. c The smallest value was marked as the first place, whereas the largest one was the last among the voivodships.

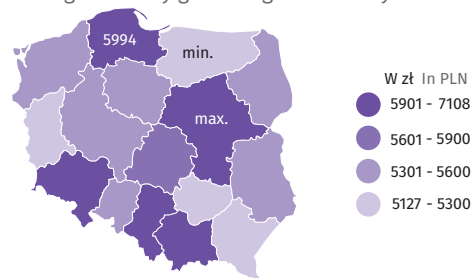
Pracujący ^a na 1000 ludności

Employed persons ^a per 1,000 population



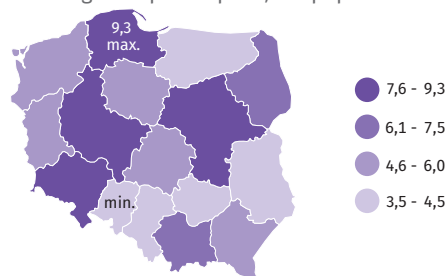
Przeciętne miesięczne wynagrodzenie brutto ^b

Average monthly gross wage and salary ^b



Mieszkania oddane do użytkowania na 1000 ludności

Dwellings completed per 1,000 population



Saldo migracji wewnętrznych i zagranicznych ludności na pobyt stały na 1000 ludności

Net internal and international migration of population for permanent residence per 1,000 population



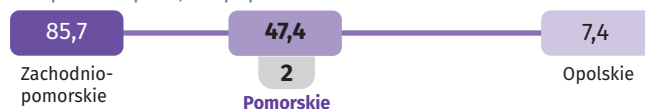
Emisja gazowych zanieczyszczeń powietrza ^c na 1 km² w t/rok

Emission of gases air pollutants ^c per km² in tonnes per year



Miejsca noclegowe ^{de} na 1000 ludności

Bed places ^{de} per 1,000 population




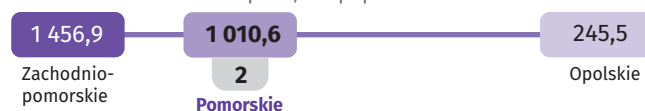
Udzielone noclegi ^e na 1000 ludności

Nights spent ^e per 1,000 population



Korzystający z noclegów ^e na 1000 ludności

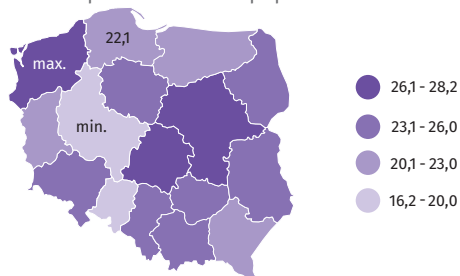
Tourists accommodated ^e per 1,000 population



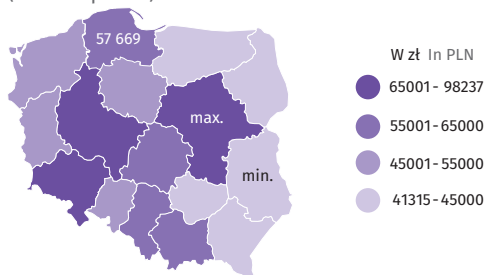
a Bez podmiotów gospodarczych o liczbie pracujących do 9 osób oraz pracujących w gospodarstwach indywidualnych w rolnictwie; według faktycznego miejsca pracy. b Poza jednostkami budżetowymi prowadzącymi działalność w zakresie obrony narodowej i bezpieczeństwa publicznego; bez podmiotów gospodarczych o liczbie pracujących do 9 osób. c Najmniejsza wartość została oznaczona jako lokata 1, natomiast największa jako ostatnia lokata wśród województw; bez CO₂; z zakładów szczególnie uciążliwych dla czystości powietrza. d Stan w dniu 31 lipca. e Patrz notka b na str. 27.

a Excluding economic entities employing up to 9 persons as well as persons employed on private farms in agriculture; by actual workplace. b Excluding budgetary entities conducting activity within the scope of the national defence and public safety; excluding economic entities employing up to 9 persons. c The smallest value was marked as the first place, whereas the largest one was the last among the voivodships; excluding CO₂; from plants of significant nuisance to air quality. d As of 31 July. e See note b on page 27.

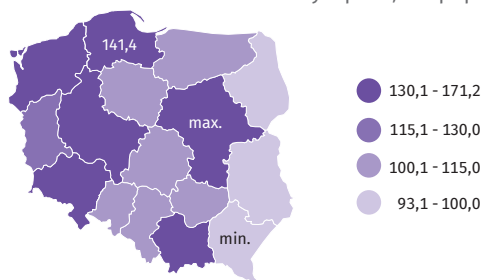
Lekarze na 10 tys. ludności w 2020 r.
Doctors per 10 thousand population in 2020




Produkt krajowy brutto ^a na 1 mieszkańca w 2020 r. (ceny bieżące)
Gross domestic product ^a per capita in 2020 (current prices)



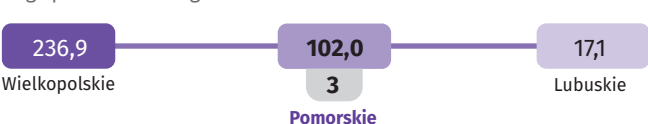
Podmioty gospodarki narodowej ^{bc} na 1000 ludności
Entities of the national economy ^{bc} per 1,000 population



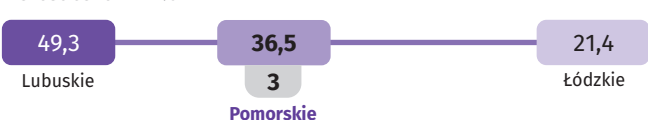
Bydło na 100 ha użytków rolnych ^{de} w szt.
Cattle per 100 ha of agricultural land ^{de} in heads



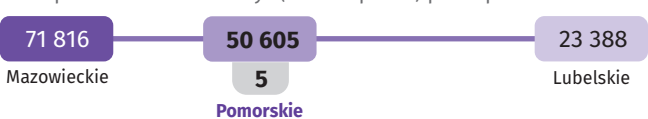
Trzoda chlewna na 100 ha użytków rolnych ^{de} w szt.
Pigs per 100 ha of agricultural land ^{de} in heads



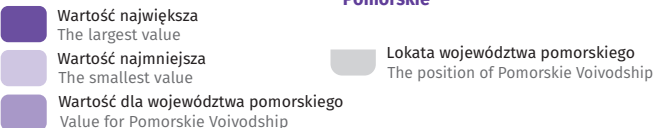
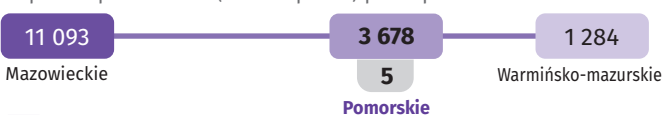
Lesistość ^c w %
Forest cover ^c in %



Produkcja sprzedana przemysłu ^f (ceny bieżące) na 1 mieszkańca w zł
Sold production of industry ^f (current prices) per capita in PLN



Nakłady inwestycyjne ^g (ceny bieżące) na 1 mieszkańca w zł
Capital expenditures ^g (current prices) per capita in PLN



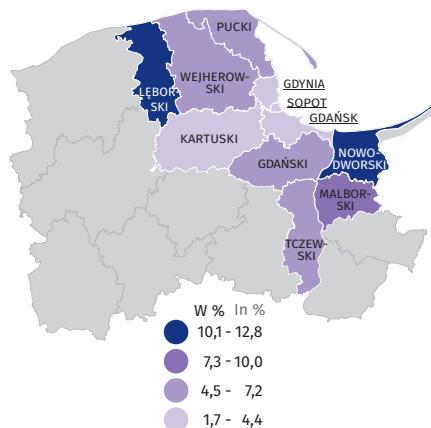
^a Grupowanie danych zostało dokonane zgodnie z siedzibą i podstawowym rodzajem działalności jednostki lokalnej przedsiębiorstwa; wstępne szacunki. ^b Zarejestrowane w rejestrze REGON; bez osób prowadzących gospodarstwa indywidualne w rolnictwie. ^c Stan w dniu 31 grudnia. ^d Stan w czerwcu. ^e Do przeliczeń przyjęto użytki rolne z 2020 r. - dane Powszechnego Spisu Rolnego 2020. ^fg Dane dotyczą podmiotów gospodarczych, w których liczba pracujących przekracza: ^f - 9 osób, ^g - 49 osób.

^a Data grouping was made according to the seat and main kind of activity of the local unit of the enterprise; provisional estimates. ^b Recorded in the REGON register; excluding persons tending private farms in agriculture. ^c As of 31 December. ^d As of June. ^e The area of agricultural land in 2020 was used in calculations - data of the Agricultural Census 2020. ^f Preliminary data of the Agricultural Census 2020. ^g Data concern economic entities employing more than: ^f - 9 persons, ^g - 49 persons.

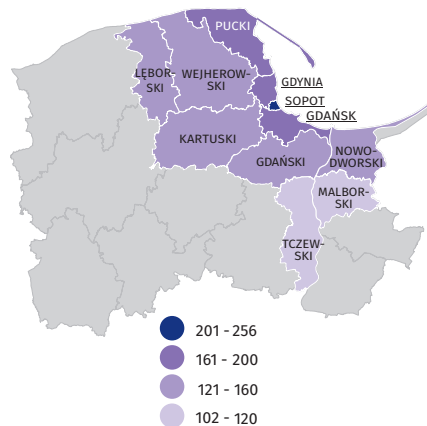
Obszar Metropolitalny Gdańsk-Gdynia-Sopot

Gdańsk-Gdynia-Sopot Metropolitan Area

Stopa bezrobocia rejestrowanego^a w 2021 r.
Registered unemployment rate^a in 2021



Podmioty gospodarki narodowej^{ab}
na 1000 ludności w 2021 r.
Entities of the national economy^{ab}
per 1,000 population in 2021



Wybrane dane dla obszaru metropolitalnego Gdańsk-Gdynia-Sopot
Selected data for Gdańsk-Gdynia-Sopot Metropolitan Area

	2020		2021	
	ogółem total	województwo = 100 Voivodship = 100	ogółem total	województwo = 100 Voivodship = 100
Powierzchnia ^a w ha Area ^a in ha	676 829	36,9	676 829	36,9
Ludność ^a Population ^a	1 600 249	68,2	1 603 991	68,3
Ludność ^a na 1 km ² Population ^a per 1 km ²	236	•	237	•
Kobiety na 100 mężczyzn ^a Females per 100 males ^a	107	•	107	•
Ludność ^a w wieku: Population ^a :				
przedprodukcyjnym pre-working age	317 092	68,2	319 557	68,5
produkcyjnym working age	941 688	67,7	938 978	67,9
poprodukcyjnym post-working age	341 469	69,6	345 456	69,5
Urodzenia żywe Live births	17 225	70,3	16 594	71,1
Zgony Deaths	17 335	67,5	18 934	67,4
Ubytek naturalny Natural decrease	-110	•	- 2 340	•
Pracujący ^{ac} Employed persons ^{ac}	420 719	71,9	424 469	72,3
Bezrobotni zarejestrowani ^a Registered unemployed persons ^a	33 668	59,9	27 279	57,2
Mieszkania oddane do użytkowania Dwellings completed	15 637	81,9	17 758	81,6
Studenci uczelni ^d Students of higher education institutions ^d	79 875	92,6	80 469	92,6
Korzystający z noclegów ^e w tys. Tourists accommodated ^e in thousands	1 617,6	82,0	1 936,8	81,7

a Stan w dniu 31 grudnia. b Zarejestrowane w rejestrze REGON; bez osób prowadzących gospodarstwa indywidualne w rolnictwie. c Bez podmiotów gospodarczych o liczbie pracujących do 9 osób oraz pracujących w gospodarstwach indywidualnych w rolnictwie; według faktycznego miejsca pracy. d W roku akademickim 2020/21 i 2021/22. e Patrz notka b na str. 27.





a As of 31 December. b Recorded in the REGON register; excluding persons tending private farms in agriculture. c Excluding economic entities employing up to 9 persons as well as persons employed on private farms in agriculture; by actual workplace. d In the 2020/21 and 2021/22 academic years. e See note b on page 27.

Wybrane dane o miastach na prawach powiatu

Selected data on cities with powiat status

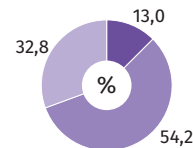
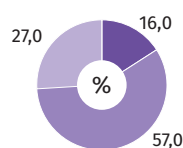
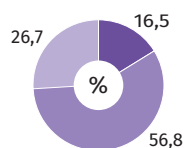
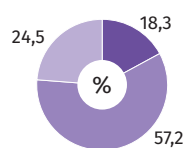
Wybrane dane o miastach na prawach powiatu za 2021 r.

Selected data on cities with powiat status for 2021


Gdańsk	Gdynia	Słupsk	Sopot
Powierzchnia^a Area ^a			
 262 km ²	 135 km ²	 43 km ²	 17 km ²
Ludność^a Population ^a			
470 621 ↓	243 918 ↓	88 835 ↓	34 909 ↓

Według ekonomicznych grup wieku^a



By economic age groups^a





● przedprodukcyjnym
pre-working

 0-17 lat
years

● produkcyjnym
working

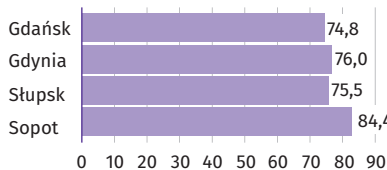
 18-59 lat
 18-64 years

● poprodukcyjnym
post-working

 60 lat i więcej
 65 years and more

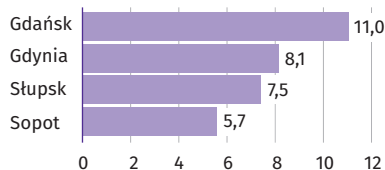
Ludność w wieku nieprodukcyjnym na 100 osób w wieku produkcyjnym^a

Non-working age population per 100 persons of working age^a



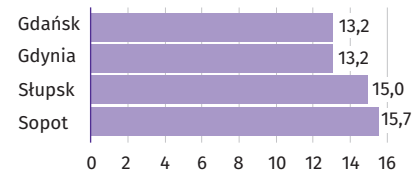
Urodzenia żywe na 1000 ludności

Live births per 1,000 population



Zgony na 1000 ludności

Deaths per 1,000 population



^a Stan w dniu 31 grudnia.

^a As of 31 December.

Wybrane dane o miastach na prawach powiatu za 2021 r. (cd.)

Selected data on cities with powiat status for 2021 (cont.)

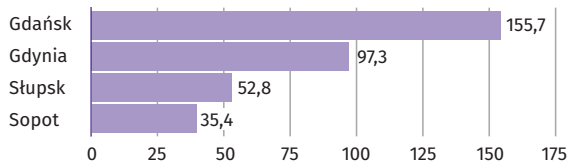
Saldo migracji wewnętrznych i zagranicznych na pobyt stały na 1000 ludności

Net internal and international migration for permanent residence per 1,000 population



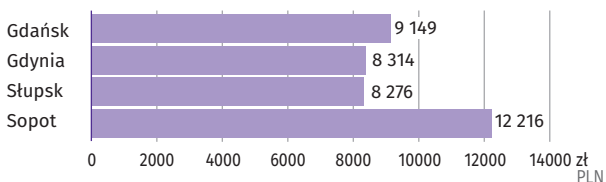
Mieszkania oddane do użytkowania na 10 tys. ludności

Dwellings completed per 10 thousand population



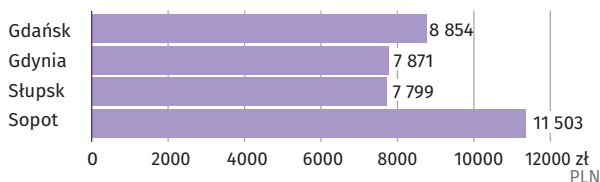
Dochody budżetu miasta na 1 mieszkańca

Revenue of city budget per capita



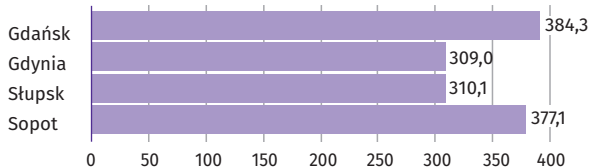
Wydatki budżetu miasta na 1 mieszkańca

Expenditure of city budget per capita



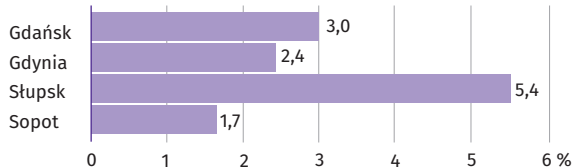
Pracujący^{ab} na 1000 ludności

Employed persons^{ab} per 1,000 population



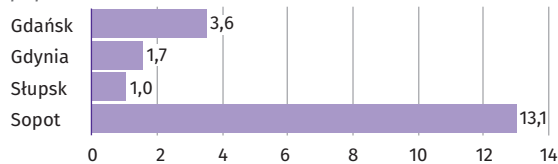
Stopa bezrobocia rejestrowanego^b

Registered unemployment rate^b



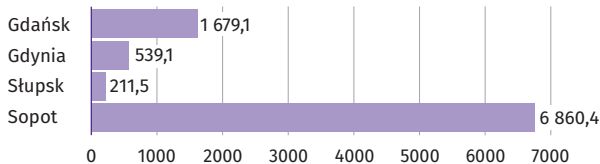
Turystyczne obiekty noclegowe^{cd} na 10 tys. ludności

Tourist accommodation establishments^{cd} per 10 thousand population



Korzystający z noclegów^c na 1000 ludności

Tourists accommodated^c per 1,000 population



a Dane dotyczą podmiotów gospodarczych, w których liczba pracujących przekracza 9 osób; bez pracujących w gospodarstwach indywidualnych w rolnictwie; według faktycznego miejsca pracy. b Stan w dniu 31 grudnia. c łącznie z pokojami gościńnymi i kwaterami agroturystycznymi; dane dotyczą obiektów posiadających 10 i więcej miejsc noclegowych. d Stan w dniu 31 lipca.

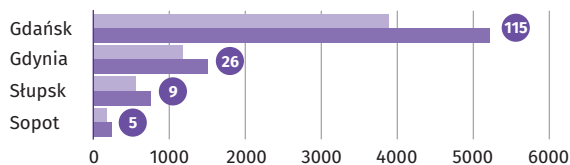
a Data concern economic entities employing more than 9 persons; excluding persons employed on private farms in agriculture; by actual workplace. b As of 31 December. c Including rooms for rent and agrotourism lodgings; data concern establishments with 10 and more bed places. d As of 31 July.

Wybrane dane o miastach na prawach powiatu za 2021 r. (dok.)

Selected data on cities with powiat status for 2021 (cont.)

Żłobki i kluby dziecięce^a

Nurseries and children's clubs^a



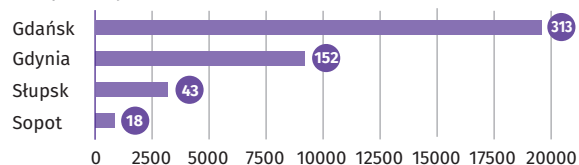
■ Miejsca Places

■ Dzieci przebywające (w ciągu roku) Children attending (during the year)

● Placówki Establishments

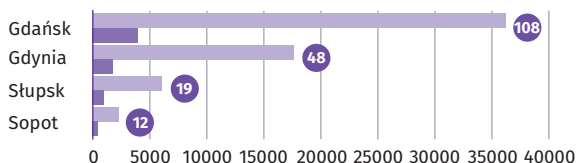
Wychowanie przedszkolne^{bc}

Pre-primary education^{bc}



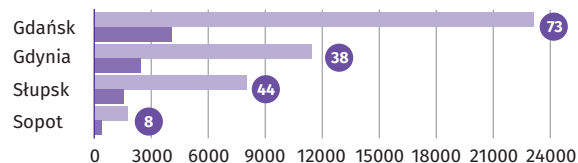
Szkoły podstawowe^b

Primary schools^b



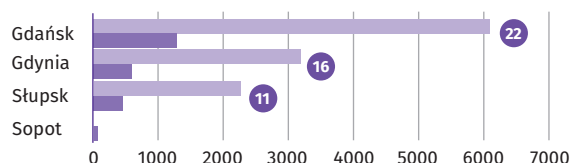
Szkoły ponadpodstawowe^b

Post-primary schools^b



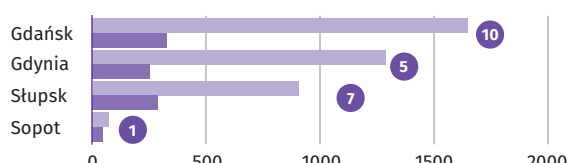
Szkoły policealne^b

Post-secondary schools^b



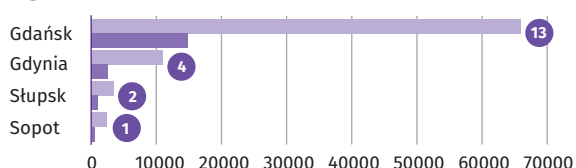
Szkoły dla dorosłych^b

Schools for adults^b



Uczelnie^b

Higher education institutions^b



■ Uczniowie/studenci Pupils/students

■ Absolwenci^d Graduates^d

● Szkoły/uczelnie Schools/higher education institutions

a Stan w dniu 31 grudnia. b W roku szkolnym/akademickim 2021/22. c Obejmuje: przedszkola, oddziały przedszkolne w szkołach podstawowych, zespoły wychowania przedszkolnego i punkty przedszkolne. d Z roku szkolnego/akademickiego 2020/21.

a As of 31 December. b In the 2021/22 school/academic year. c Including: nursery schools, pre-primary sections in primary schools, pre-primary education units and pre-primary centres. d From the 2020/21 school/academic year.

Wybrane dane o Powszechnym Spisie Rolnym

Selected data on Agricultural Census

Uwaga. Dane według siedziby użytkownika

Note. Data by residence of the holder

	2010	2020
Liczba gospodarstw rolnych w tys. Number of farms in thousands	41,1	38,9
Przeciętna powierzchnia gospodarstwa rolnego w ha Average total farm area in ha	20,90	22,25
Średnia powierzchnia użytków rolnych w gospodarstwach rolnych w ha Average total agricultural land in farms in ha	18,24	19,86

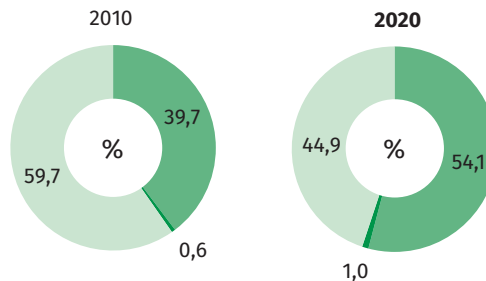
Struktura użytków rolnych

Structure of agricultural land

	2010	2020
	w %	in %
Powierzchnia ogółem Total area	100,0	100,0
Użytki rolne Agricultural land	87,3	89,3
w dobrej kulturze rolnej in good agricultural condition	84,8	88,1
w tym: of which:		
zasiewy sown area	66,1	70,8
grunty ugorowane fallow land	2,4	0,9
uprawy trwałe permanent crops	0,7	0,6
łąki trwałe permanent meadows	11,1	13,0
pastwiska trwałe permanent pastures	4,4	2,6
pozostałe others	2,4	1,2
Lasy i grunty leśne Forests and forest land	6,8	6,4
Pozostałe grunty Others	5,9	4,3

Gospodarstwa rolne według rodzaju prowadzonej działalności rolniczej

Farms by type of conducted agricultural production

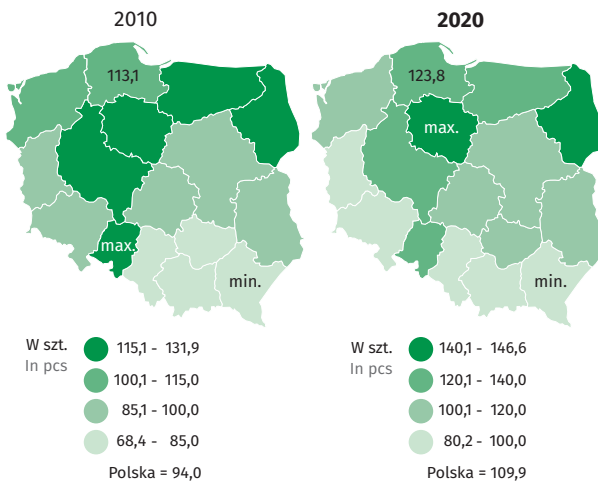


Gospodarstwa prowadzące:
Farms conducting:

- wyłącznie produkcję roślinną
only crop production
- wyłącznie produkcję zwierzęcą
only animal production
- produkcję roślinną i zwierzęcą
both crop and animal production

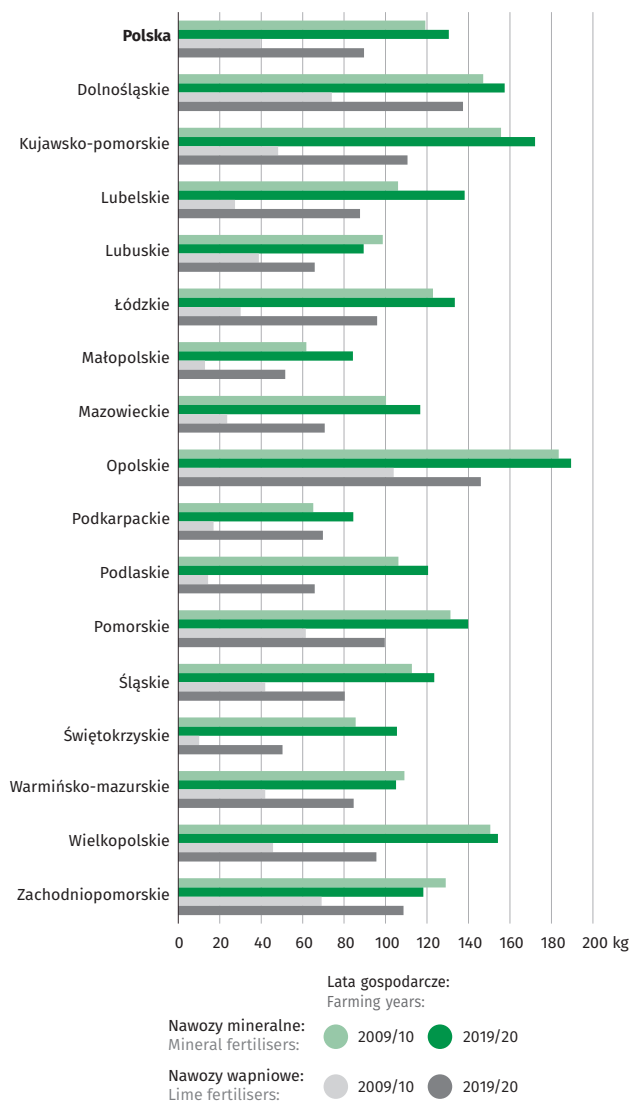
Ciągniki rolnicze na 100 gospodarstw rolnych

Agricultural tractors per 100 agricultural farms



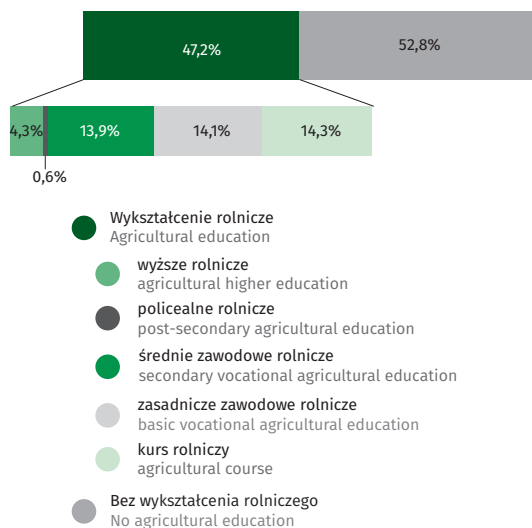
Zużycie nawozów (w przeliczeniu na czysty składnik) na 1 ha użytków rolnych

Consumption of fertilisers (in terms of pure ingredient) per ha of agricultural land



Kierujący gospodarstwami rolnymi według poziomu wykształcenia w 2020 r.

Managers of agricultural holdings by level of educational attainment in 2020



Gospodarstwa rolne według płci i wieku osoby kierującej w 2020 r.

Agricultural holdings by sex and age of the manager in 2020

Agricultural holdings by sex and age of the manager in 2020

